



АДМИНИСТРАЦИЯ
ДОБРЯНСКОГО ГОРОДСКОГО ОКРУГА

ПОСТАНОВЛЕНИЕ

16.11.2020

№ 447-сэд

г.Добрянка

**О назначении общественных
обсуждений**

В соответствии со статьей 5.1, частями 5-11 статьи 46 Градостроительного кодекса Российской Федерации, пунктом 26 части 1 статьи 16, статьей 28 Федерального закона Российской Федерации от 06 октября 2003 г. № 131-ФЗ «Об общих принципах организации местного самоуправления в Российской Федерации», статьей 14, частью 4 статьи 30 Устава Добрянского городского округа, решением Думы Добрянского городского округа от 30 сентября 2020 г. № 298 «Об утверждении Положения об организации и проведении общественных обсуждений, публичных слушаний по вопросам градостроительной деятельности в Добрянском городском округе», постановлением администрации Добрянского муниципального района от 20 июня 2020 г. № 710 «О подготовке проекта внесения изменений в документацию по планировке территории» администрация округа ПОСТАНОВЛЯЕТ:

1. Провести в границах территории д. Залесная Добрянского городского округа Пермского края общественные обсуждения по проекту внесения изменений в документацию по планировке территории населенного пункта деревня Залесная Краснослудского сельского поселения Добрянского муниципального района Пермского края, утвержденную постановлением администрации Добрянского муниципального района Пермского края от 14 февраля 2018 г. № 146 (в редакции постановления администрации Добрянского муниципального района Пермского края от 21 ноября 2018 г. № 1014) (далее – Проект).

2. Определить местами размещения оповещения о начале общественных обсуждений информационные стенды по адресам:

Пермский край, г. Добрянка, ул. Копылова, д. 114 (административное здание);

Пермский край, д. Залесная, пер. Советский, д. 3 (административное здание).

3. Открытие экспозиции состоится 25 ноября 2020 г. в здании управления градостроительства и архитектуры администрации Добрянского городского



округа по адресу: 618740, Пермский край, г. Добрянка, ул. Копылова, д. 114, в территориальном отделе в деревне Залесная по адресу: Пермский край, д. Залесная, пер. Советский, д. 3.

Срок проведения экспозиции: с 25 ноября 2020 г. по 18 декабря 2020 г. с понедельника по четверг с 8.30 час до 13.00 час. и с 14.00 час. до 17.30 час., в пятницу с 8.30 час до 13.00 час. и с 14.00 час. до 16.30 час. по местному времени.

4. В состав организационного комитета включить:

Степанову Елену Михайловну, заместителя начальника управления градостроительства и архитектуры администрации Добрянского городского округа, главного архитектора городского округа, председателя комиссии;

Шулятникову Ольгу Александровну, главного специалиста управления градостроительства и архитектуры администрации Добрянского городского округа, секретаря комиссии;

Гусева Валерия Геннадьевича, начальника территориального отдела в деревне Залесная;

Касаткину Венеру Раисовну, заместителя начальника управления имущественных и земельных отношений администрации Добрянского городского округа;

Онучина Антона Владимировича, директора МКУ «Добрянский городской информационный центр»;

Пьянкову Екатерину Александровну, консультанта юридического управления администрации Добрянского городского округа.

5. Утвердить прилагаемый порядок учета предложений и замечаний по Проекту и участия граждан в его обсуждении.

6. Разместить Проект на официальном сайте Добрянского городского округа в информационно-телекоммуникационной сети Интернет www.dobrraion.ru.

7. Разместить настоящее постановление на официальном сайте правовой информации Добрянского городского округа в информационно-телекоммуникационной сети Интернет с доменным именем dobr-pravo.ru.

8. Контроль за исполнением настоящего постановления возложить на первого заместителя главы администрации Добрянского городского округа.

Глава городского округа-
глава администрации
Добрянского городского округа



К.В. Лызов



УТВЕРЖДЕН

постановлением администрации
Добрянского городского округа
от 16.11.2020 № 447-сэд**ПОРЯДОК**

учета предложений и замечаний по проекту внесения изменений в документацию по планировке территории населенного пункта деревня Залесная Краснослудского сельского поселения Добрянского муниципального района Пермского края, утвержденную постановлением администрации Добрянского муниципального района Пермского края от 14 февраля 2018 г. № 146, и участия граждан в его обсуждении

1. Предложения и замечания по проекту внесения изменений в документацию по планировке территории населенного пункта деревня Залесная Краснослудского сельского поселения Добрянского муниципального района Пермского края, утвержденную постановлением администрации Добрянского муниципального района Пермского края от 14 февраля 2018 г. № 146 (в редакции постановления от 21 ноября 2018 г. № 1014), (далее – Проект) принимаются от граждан Российской Федерации, постоянно проживающих в границах территории д. Залесная Добрянского городского округа Пермского края, правообладатели находящихся в границах этой территории земельных участков и (или) расположенных на них объектов капитального строительства, а также правообладатели помещений, являющихся частью указанных объектов капитального строительства и достигших возраста 18 лет, прошедших идентификацию в соответствии с частью 12 статьи 5.1 Градостроительного кодекса Российской Федерации.

2. Предложения и замечания граждан принимаются со дня опубликования (обнародования) оповещения о начале общественных обсуждений по Проекту по 18 декабря 2020 г. включительно. Предложения и замечания, направленные по истечении указанного срока, не рассматриваются.

3. Предложения и замечания направляются по электронной почте или в письменном виде на бумажных носителях посредством почтовой связи по форме согласно приложению к настоящему Порядку.

4. Предложения и замечания принимаются организационным комитетом по подготовке и организации проведения общественных обсуждений в письменной форме посредством почтовой связи на адрес: 618740, Пермский край, г. Добрянка, ул. Советская, д. 14, с пометкой на конверте «В организационный комитет по подготовке и организации проведения общественных обсуждений по Проекту, через интернет-приемную Добрянского городского округа, расположенную на официальном сайте в сети «Интернет»: <http://dobrraion.ru/>, через интернет-приемную «Интернет-приемная Пермского края», расположенную на официальном сайте в сети «Интернет»:



<http://reception.permkrai.ru>, посредством электронной почты по адресу: uga@dobrraion.ru, посредством записи в книге (журнале) учета посетителей экспозиции проекта, подлежащего рассмотрению на общественных обсуждениях.

5. Все замечания и предложения по Проекту подлежат рассмотрению при условии представления участниками общественных обсуждений сведений о себе, с приложением документов, подтверждающих такие сведения (в целях идентификации):

для физических лиц: фамилия, имя, отчество (при наличии), дата рождения, адрес места жительства (регистрации);

для юридических лиц: наименование, основной государственный регистрационный номер, место нахождения и адрес.

6. Поступившие предложения и замечания рассматриваются на заседании организационного комитета по подготовке и организации проведения общественных обсуждений.

7. На основании протокола общественных обсуждений Организационный комитет осуществляет подготовку заключения о результатах общественных обсуждений с указанием аргументированных рекомендаций о целесообразности или нецелесообразности учета внесенных участниками общественных обсуждений предложений и замечаний и выводы по результатам общественных обсуждений.

8. Обсуждение проекта решения проводится в форме общественных обсуждений в порядке, установленном статьей 5.1 Градостроительного кодекса Российской Федерации и Положением об организации и проведении общественных обсуждений, публичных слушаний по вопросам градостроительной деятельности в Добрянском городском округе, утвержденным решением Думы Добрянского городского округа от 30 сентября 2020 г. № 298.

Приложение
к Порядку учета предложений и замечаний по проекту внесения изменений в документацию по планировке территории населенного пункта деревня Залесная Краснослудского сельского поселения Добрянского муниципального района Пермского края, утвержденную постановлением администрации Добрянского муниципального района Пермского края от 14 февраля 2018 г. № 146, и участия граждан в его обсуждении

ПРЕДЛОЖЕНИЯ И ЗАМЕЧАНИЯ

по проекту внесения изменений в документацию по планировке территории населенного пункта деревня Залесная Краснослудского сельского поселения Добрянского муниципального района Пермского края, утвержденную постановлением администрации Добрянского муниципального района Пермского края от 14 февраля 2018 г. № 146

Фамилия, имя, отчество гражданина _____

Год рождения _____

Адрес места жительства _____

Личная подпись и дата _____

ООО "АртПроект"

**Внесение изменений в Проект планировки территории и Проект межевания территории
д. Залесная Краснослудского сельского поселения Добрянского муниципального района
Пермского края**

Пермский край, Добрянский городской округ, д. Залесная

Шифр 48/20

Том 1 Основная часть проекта

Директор

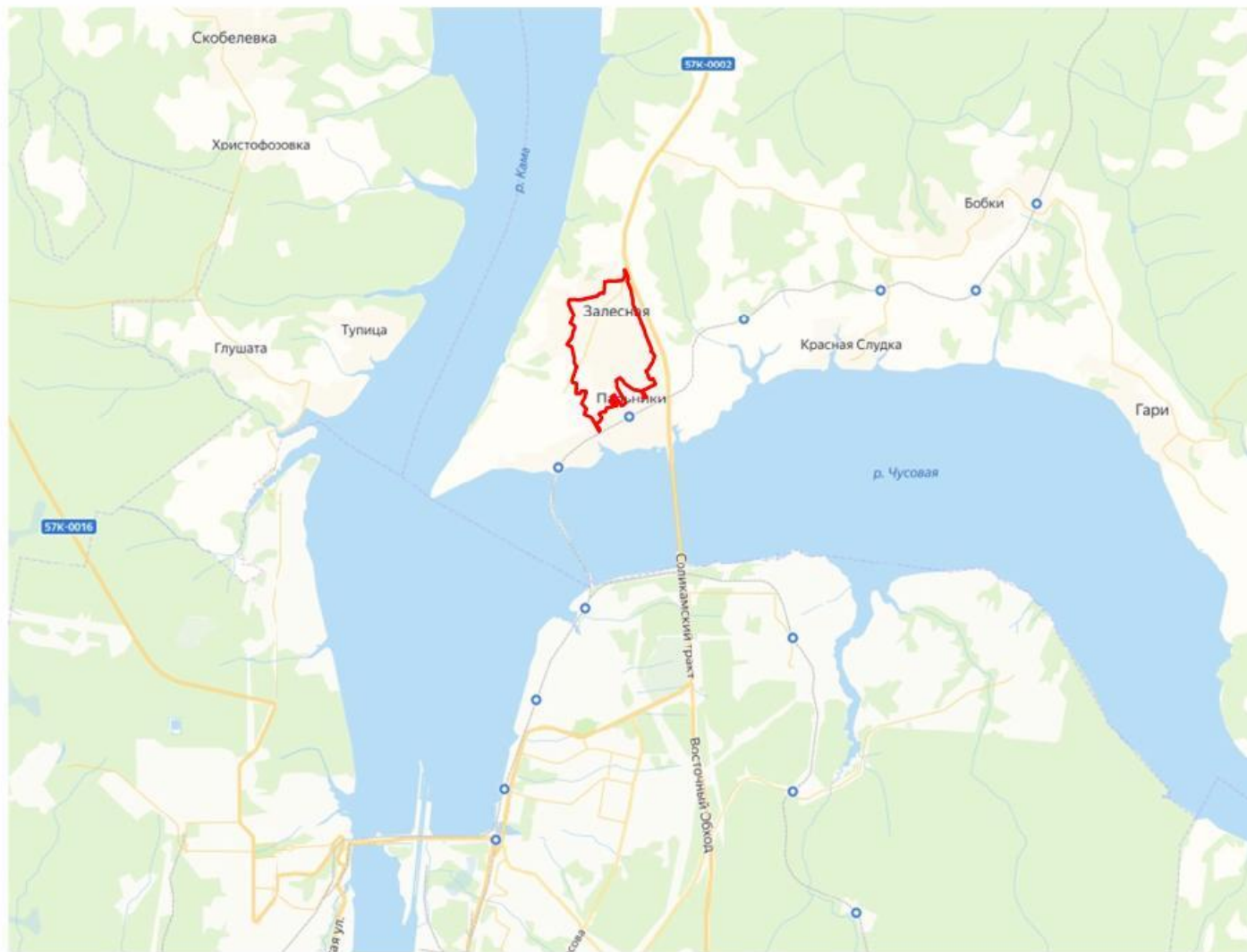
А.Н. Александров

Главный инженер проекта

Д.А. Александров

Кунгур 2020

Схема границ проектирования



Условные обозначения:

— граница проектирования

						48/20 ППТ.НОП			
						Пермский край, Добрянский городской округ, д. Залесная			
Изм.	Кол.уч.	Лист	№ док.	Подпись	Дата	Внесение изменений в Проект планировки территории и Проект межевания территории д. Залесная Краснослудского сельского поселения Добрянского муниципального района Пермского края	Стадия	Лист	Листов
							П	1	2
							Схема границ проектирования	ООО "АртПроект", г. Кузгур	

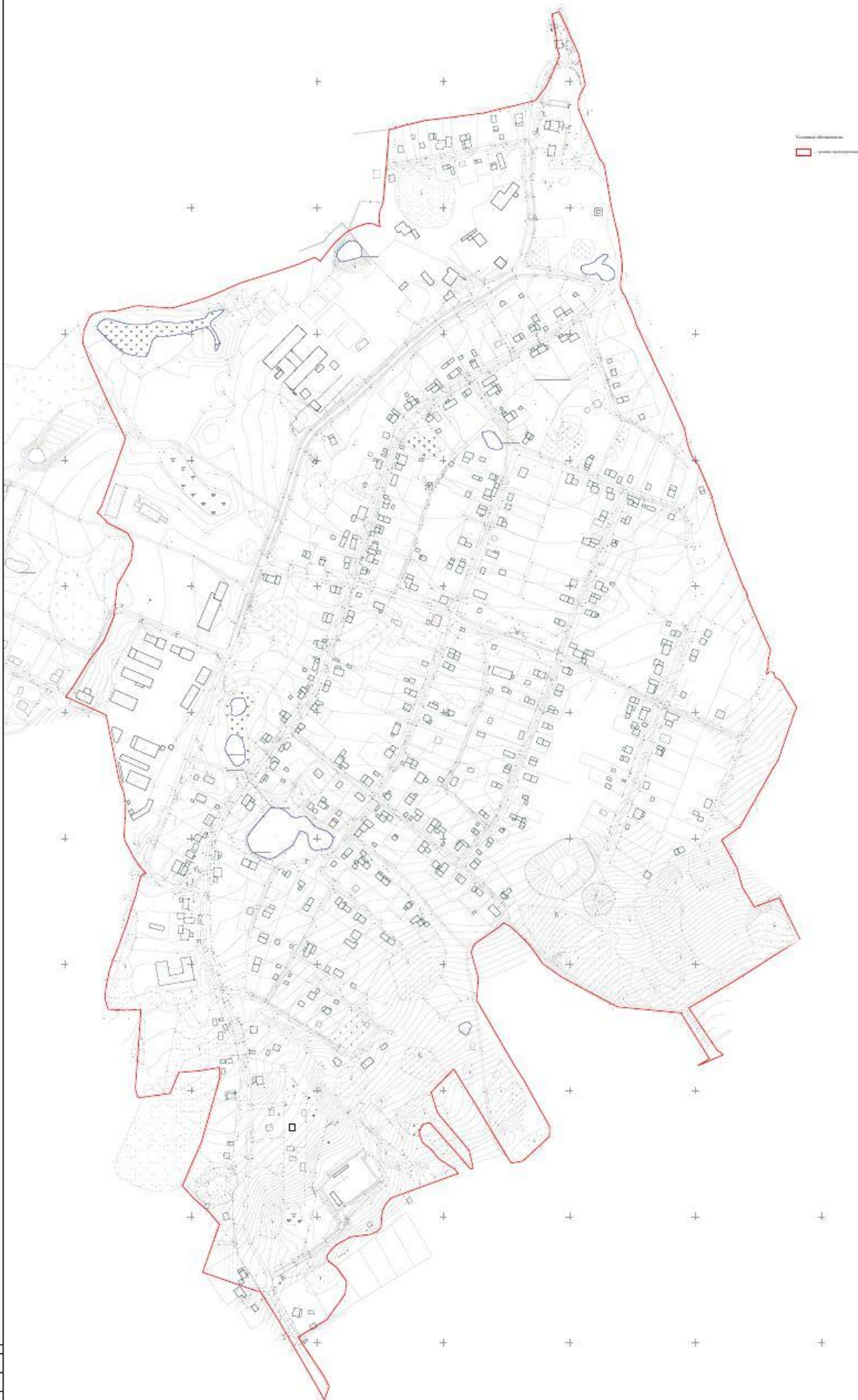
Согласованное:

взам.инв.№

подпись и дата

инв.№ подл.





Границы территории
Границы земельных участков

№	Имя файла	Дата	Статус
1
2
3
4
5
6
7
8
9
10



ООО "АртПроект"

**Внесение изменений в Проект планировки территории и Проект межевания территории
д. Залесная Краснослудского сельского поселения Добрянского муниципального района
Пермского края**

Пермский край, Добрянский городской округ, д. Залесная

Шифр 48/20

Том 2 Материалы по обоснованию проекта

Директор

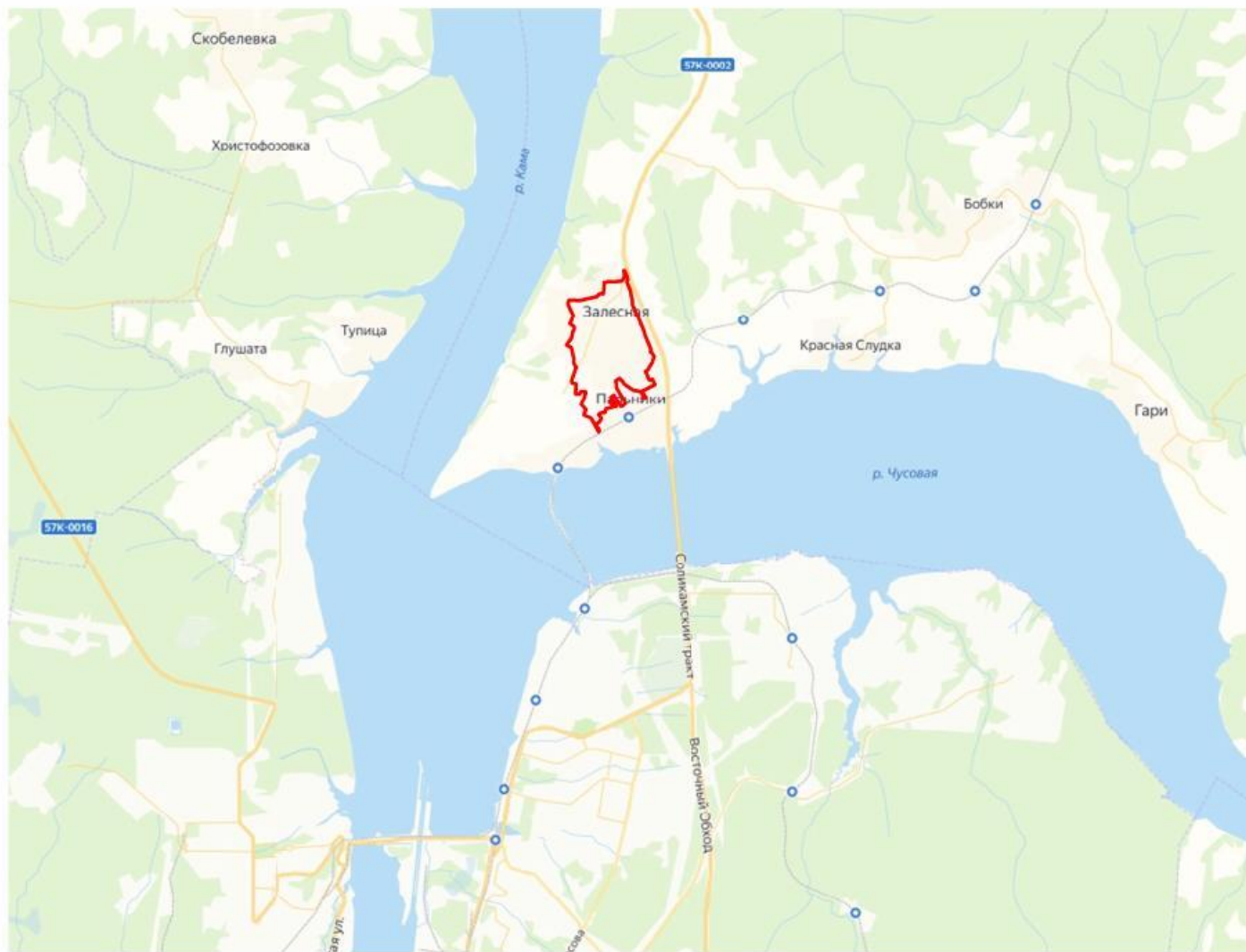
А.Н. Александров

Главный инженер проекта

Д.А. Александров

Кунгур 2020

Схема границ проектирования



Условные обозначения:

— граница проектирования

						48/20 ППТ.СЧП					
						Пермский край, Добрянский городской округ, д. Залесная					
Изм.	Кол.уч.	Лист	№ док.	Подпись	Дата	Внесение изменений в Проект планировки территории и Проект межевания территории д. Залесная Краснослудского сельского поселения Добрянского муниципального района Пермского края	Стадия	Лист	Листов		
							П	1	3		
ГИП											
Н. контроль											
Разработал											
						Схема границ проектирования			ООО "АртПроект", г. Кузгур		

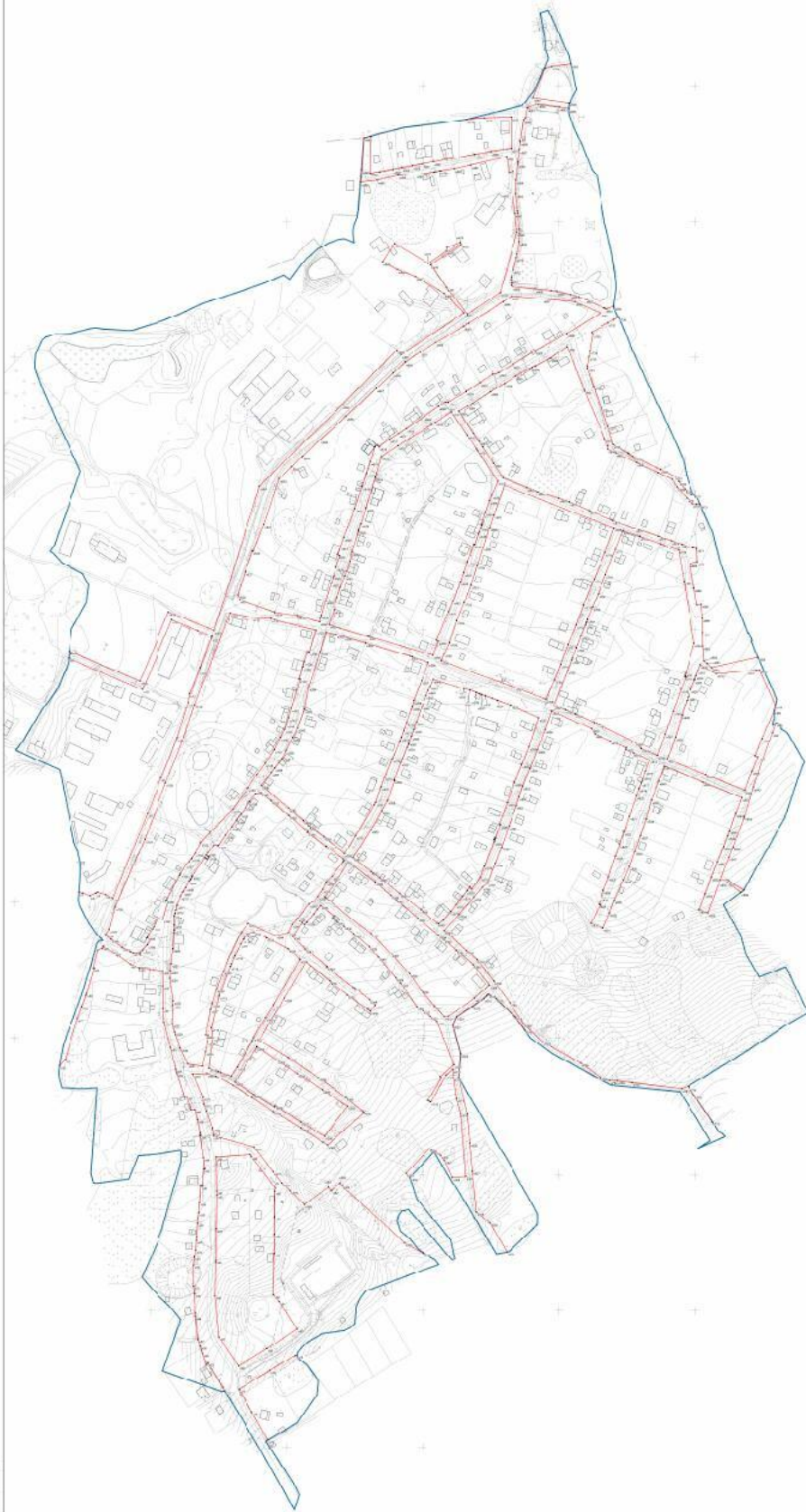
Согласованное:

взам.инв.№

подпись и дата

инв.№ подл.





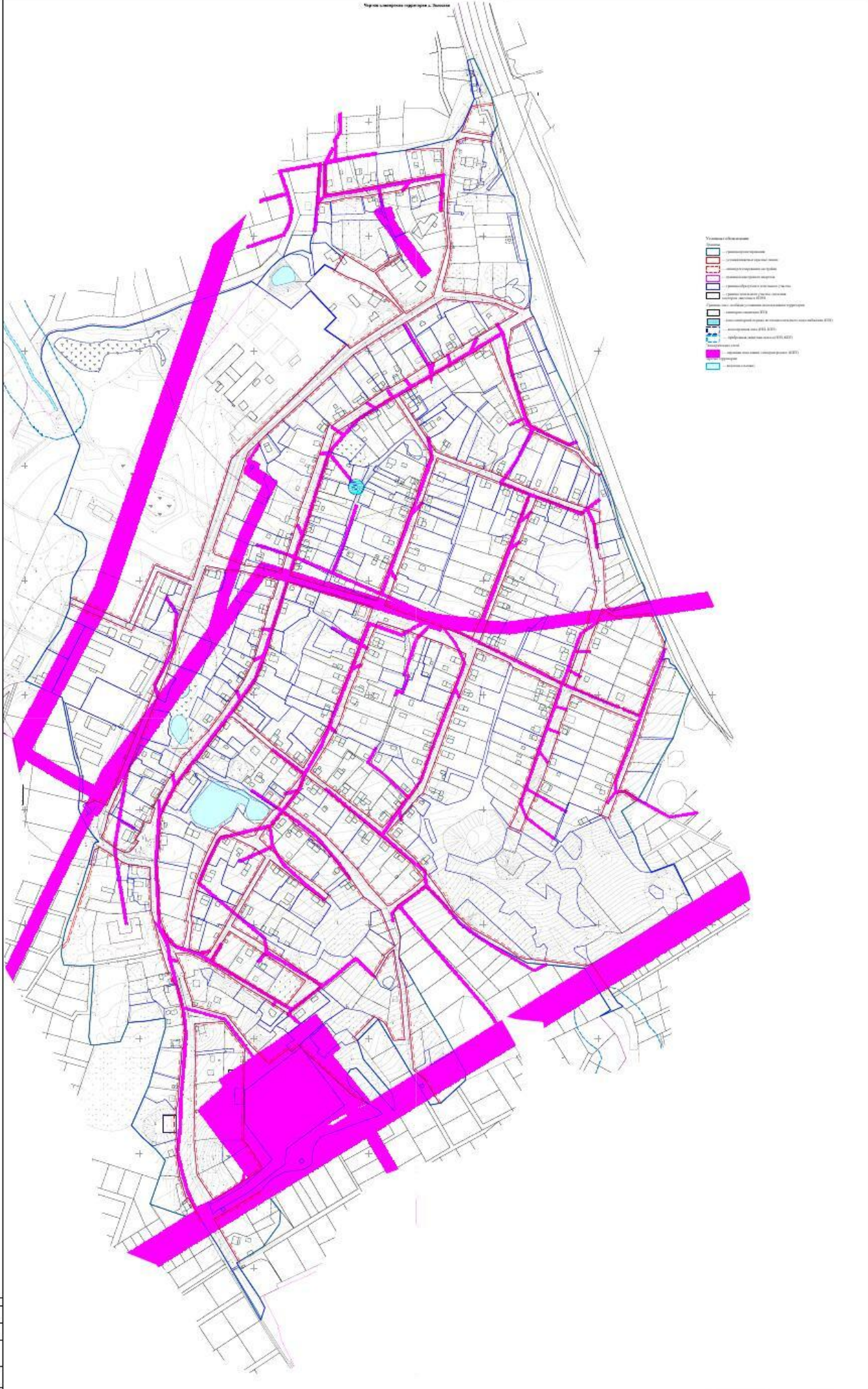
Идентификация объектов		Средства измерения		Средства измерения		Средства измерения		Средства измерения	
№	Наименование	№	Наименование	№	Наименование	№	Наименование	№	Наименование
1	...	1	...	1	...	1	...	1	...
2	...	2	...	2	...	2	...	2	...
3	...	3	...	3	...	3	...	3	...
4	...	4	...	4	...	4	...	4	...
5	...	5	...	5	...	5	...	5	...
6	...	6	...	6	...	6	...	6	...
7	...	7	...	7	...	7	...	7	...
8	...	8	...	8	...	8	...	8	...
9	...	9	...	9	...	9	...	9	...
10	...	10	...	10	...	10	...	10	...
11	...	11	...	11	...	11	...	11	...
12	...	12	...	12	...	12	...	12	...
13	...	13	...	13	...	13	...	13	...
14	...	14	...	14	...	14	...	14	...
15	...	15	...	15	...	15	...	15	...
16	...	16	...	16	...	16	...	16	...
17	...	17	...	17	...	17	...	17	...
18	...	18	...	18	...	18	...	18	...
19	...	19	...	19	...	19	...	19	...
20	...	20	...	20	...	20	...	20	...
21	...	21	...	21	...	21	...	21	...
22	...	22	...	22	...	22	...	22	...
23	...	23	...	23	...	23	...	23	...
24	...	24	...	24	...	24	...	24	...
25	...	25	...	25	...	25	...	25	...
26	...	26	...	26	...	26	...	26	...
27	...	27	...	27	...	27	...	27	...
28	...	28	...	28	...	28	...	28	...
29	...	29	...	29	...	29	...	29	...
30	...	30	...	30	...	30	...	30	...
31	...	31	...	31	...	31	...	31	...
32	...	32	...	32	...	32	...	32	...
33	...	33	...	33	...	33	...	33	...
34	...	34	...	34	...	34	...	34	...
35	...	35	...	35	...	35	...	35	...
36	...	36	...	36	...	36	...	36	...
37	...	37	...	37	...	37	...	37	...
38	...	38	...	38	...	38	...	38	...
39	...	39	...	39	...	39	...	39	...
40	...	40	...	40	...	40	...	40	...
41	...	41	...	41	...	41	...	41	...
42	...	42	...	42	...	42	...	42	...
43	...	43	...	43	...	43	...	43	...
44	...	44	...	44	...	44	...	44	...
45	...	45	...	45	...	45	...	45	...
46	...	46	...	46	...	46	...	46	...
47	...	47	...	47	...	47	...	47	...
48	...	48	...	48	...	48	...	48	...
49	...	49	...	49	...	49	...	49	...
50	...	50	...	50	...	50	...	50	...
51	...	51	...	51	...	51	...	51	...
52	...	52	...	52	...	52	...	52	...
53	...	53	...	53	...	53	...	53	...
54	...	54	...	54	...	54	...	54	...
55	...	55	...	55	...	55	...	55	...
56	...	56	...	56	...	56	...	56	...
57	...	57	...	57	...	57	...	57	...
58	...	58	...	58	...	58	...	58	...
59	...	59	...	59	...	59	...	59	...
60	...	60	...	60	...	60	...	60	...
61	...	61	...	61	...	61	...	61	...
62	...	62	...	62	...	62	...	62	...
63	...	63	...	63	...	63	...	63	...
64	...	64	...	64	...	64	...	64	...
65	...	65	...	65	...	65	...	65	...
66	...	66	...	66	...	66	...	66	...
67	...	67	...	67	...	67	...	67	...
68	...	68	...	68	...	68	...	68	...
69	...	69	...	69	...	69	...	69	...
70	...	70	...	70	...	70	...	70	...
71	...	71	...	71	...	71	...	71	...
72	...	72	...	72	...	72	...	72	...
73	...	73	...	73	...	73	...	73	...
74	...	74	...	74	...	74	...	74	...
75	...	75	...	75	...	75	...	75	...
76	...	76	...	76	...	76	...	76	...
77	...	77	...	77	...	77	...	77	...
78	...	78	...	78	...	78	...	78	...
79	...	79	...	79	...	79	...	79	...
80	...	80	...	80	...	80	...	80	...
81	...	81	...	81	...	81	...	81	...
82	...	82	...	82	...	82	...	82	...
83	...	83	...	83	...	83	...	83	...
84	...	84	...	84	...	84	...	84	...
85	...	85	...	85	...	85	...	85	...
86	...	86	...	86	...	86	...	86	...
87	...	87	...	87	...	87	...	87	...
88	...	88	...	88	...	88	...	88	...
89	...	89	...	89	...	89	...	89	...
90	...	90	...	90	...	90	...	90	...
91	...	91	...	91	...	91	...	91	...
92	...	92	...	92	...	92	...	92	...
93	...	93	...	93	...	93	...	93	...
94	...	94	...	94	...	94	...	94	...
95	...	95	...	95	...	95	...	95	...
96	...	96	...	96	...	96	...	96	...
97	...	97	...	97	...	97	...	97	...
98	...	98	...	98	...	98	...	98	...
99	...	99	...	99	...	99	...	99	...
100	...	100	...	100	...	100	...	100	...

Легенда

- Граница территории
- Граница участка
- Граница участка (красная линия)

№	Имя	Подпись	Дата
1	Исполнитель		
2	Проверенный		
3	Составитель		





Исполнитель: Шулятникова О.А.	Дата: 13.11.2020
Масштаб: 1:500	Лист: 13 из 341
Эксперт: [Подпись]	Дата: [Подпись]



ООО "АртПроект", г. Кунгур

**Внесение изменений в Проект планировки территории
и Проект межевания территории д. Залесная
Краснослудского сельского поселения Добрянского
муниципального района Пермского края**

**Том III
Пояснительная записка**

Шифр: 48/20 ОЧП.ПЗ

Директор ООО "АртПроект"

Александров А.Н.

Кунгур, 2020 г.



СОСТАВ ПРОЕКТА

Том III шифр ПМТ.ОЧП.ПЗ

Пояснительная записка.

Том III.1 шифр ПМТ.ОЧП

Графические материалы:

№ п/п	Наименование	Лист	Масшта б
1	2	3	4
1	Чертеж межевания территории. Общий чертеж	ПМТ.ОЧП-1	1:1500
2	Чертеж межевания территории. Схема поворотных точек формируемых земельных участков	ПМТ.ОЧП-2	1:1500
3	Разбивочный чертеж красных линий	ПМТ.ОЧП-3	1:1500

Том IV.1 шифр ПМТ.МОП

Графические материалы:

№ п/п	Наименование	Лист	Масшта б
1	2	3	4
1	План фактического землепользования	ПМТ.МОП-1	1:1500

СОДЕРЖАНИЕ

ВВЕДЕНИЕ	4
1.ХАРАКТЕРИСТИКА ТЕРРИТОРИИ, НА КОТОРУЮ ОСУЩЕСТВЛЯЕТСЯ МЕЖЕВАНИЕ.....	5
2. ФОРМИРУЕМЫЕ ЗЕМЕЛЬНЫЕ УЧАСТКИ.....	90
3. ВЕДОМОСТЬ КООРДИНАТ ПРОЕКТА МЕЖЕВАНИЯ	206



ВВЕДЕНИЕ

Проект разработан ООО «АртПроект» в соответствии с:

- Градостроительным кодексом Российской Федерации от 29.12.2004 N 190-ФЗ;

- Земельным кодексом Российской Федерации от 25.10.2001 N 136-ФЗ;
- Водным кодексом Российской Федерации от 03.06.2006 N 74-ФЗ;
- Лесным кодексом Российской Федерации от 04.12.2006 N 200-ФЗ;
- СНиП 11-04-2003 «Инструкция о порядке разработки, согласования, экспертизы и утверждения градостроительной документации», СНиП и СанПиН в области градостроительства;

- СанПиН 2.2.1/2.1.1.1200-03 "Санитарно-защитные зоны и санитарная классификация предприятий, сооружений и иных объектов";

- Приказом Минстроя России от 25.04.2017 N 742/пр "О Порядке установления и отображения красных линий, обозначающих границы территорий, занятых линейными объектами и (или) предназначенных для размещения линейных объектов"

- Региональными нормативами градостроительного проектирования Пермского края;

- Действующим законодательством в области архитектурной деятельности и градостроительства, строительными и санитарно-эпидемиологическими нормами.

Площадь участка в границах проектирования 1403803 кв.м. Границы проектирования приняты согласно чертежу, согласованному с Заказчиком.

Проект выполнен на топографической съемке 1:2000 проектируемой территории, соответствующей действительному состоянию местности на момент разработки проекта.

Проект выполнен на основании исходных данных:

1. Утвержденная градостроительная документация:

- Генеральный план Краснослудского сельского поселения Добрянского муниципального района Пермского края;

- Правила землепользования и застройки Краснослудского сельского поселения Добрянского муниципального района Пермского края.

2. Границы соседних земельных владений, отводов участков под все виды использования сформированы на основании кадастровых планов территории, предоставленного филиалом федерального государственного бюджетного учреждения «Федеральная кадастровая палата Федеральной службы государственной регистрации, кадастра и картографии» по Пермскому краю.



1.ХАРАКТЕРИСТИКА ТЕРРИТОРИИ, НА КОТОРУЮ ОСУЩЕСТВЛЯЕТСЯ МЕЖЕВАНИЕ

Территория проекта межевания расположена в центральной части д. Залесная, с севера ограничена существующей жилой и промышленной застройкой, с востока – автомобильной дорогой «Пермь-Березники», с юга и запада – жилой застройкой.

Проектируемая территория представлена жилой застройкой с вкраплениями производственных объектов, объектов общественно-делового назначения, улично-дорожной сетью, земельными участками общего пользования, объектами коммунально-бытового обслуживания.

Современное использование

Согласно генеральному плану Краснослудского сельского поселения Добрянского муниципального района Пермского края, территория объекта межевания расположена в следующих функциональных зонах: жилая зона, общественно-деловая зона, зона производственного использования, зона инженерной и транспортной инфраструктуры, зона сельскохозяйственного использования, зона рекреационного назначения.

В соответствии с правилами землепользования и застройки Краснослудского сельского поселения Добрянского муниципального района Пермского края, территория объекта межевания расположена в следующих территориальных зонах:

- Ж2 – зона застройки малоэтажными жилыми домами;
- О1 – зона делового, общественного и коммерческого назначения;
- П1 – производственная зона;
- Т – зона транспортной инфраструктуры;
- И – зона инженерной инфраструктуры;
- Сх2 – зона, занятая объектами сельскохозяйственного назначения;
- Р – зона рекреационного назначения;

Фрагмент карты градостроительного зонирования д. Залесная представлен на рисунке 1.

Согласно кадастровому плану территории на территории существуют сформированные земельные участки

Земельные участки, поставленные на государственный кадастровый учет на территории проекта межевания.

Разрабатываемый объект проекта межевания расположен в кадастровых кварталах 59:18:0400101, 59:18:0000000, 59:18:3630201. Все земельный участки, расположенные на территории объекта межевания относятся к категории земель: земли населённых пунктов.

По данным Федерального государственного бюджетного учреждения «Федеральная кадастровая палата Федеральной службы государственной регистрации, кадастра и картографии» по Пермскому краю собственниками (пользователями) земельных участков на исследуемой территории являются юридические и физические лица (таблица 1).

Сооружения и коммуникации транспортной и инженерной инфраструктуры

Улично-дорожная сеть состоит из автомобильных дорог с покрытием из щебня и гравия.

Согласно кадастровому плану территории и топографической съёмке, территорию проекта межевания, пересекают линии электропередачи: 0,4 и 10 кВ в жилой и общественно-деловой застройке, 35 кВ по производственной и общественно-деловой застройке и 110 кВ проходит по югу территории по землям общего пользования.

Согласно правилам землепользования и застройки Краснослудского сельского поселения Добрянского муниципального района Пермского края, на территорию объекта межевания попадают санитарно-защитные зоны от промышленных объектов и автозаправочной станции, зона санитарной охраны водонапорной башни.

Также в соответствии с кадастровым планом территории на территорию проектирования накладываются охранные зоны линии электропередачи напряжением от 0,4 до 110 кВ, электрической подстанции 110 кВ, кроме того незначительно территорий проекта межевания на севере и юге попадает в водоохранную зону и прибрежную защитную полосу водного объекта.

Данные зоны указаны на чертеже межевания территории и на плане фактического землепользования территории.

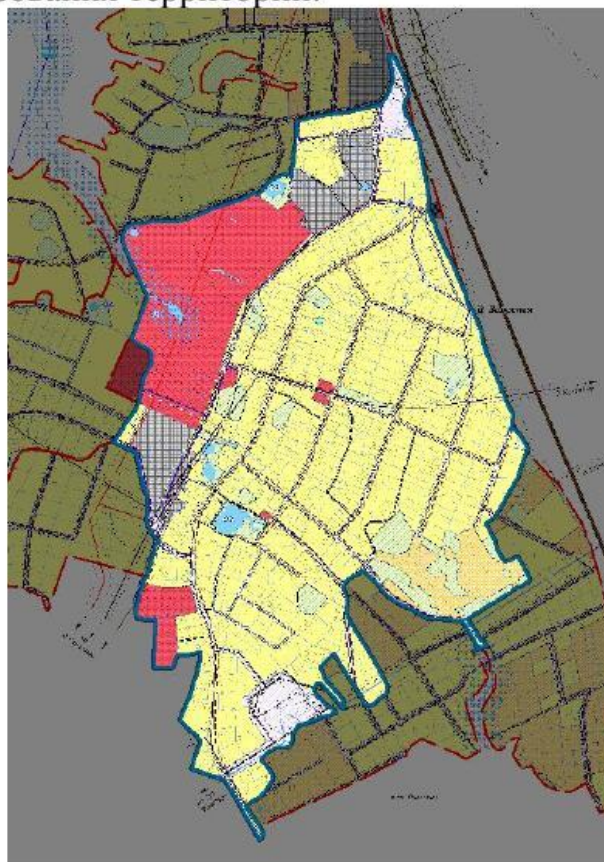


Рисунок 1 - Фрагмент карты градостроительного зонирования д. Залесная с границей проектируемой территории

Внесение изменений в Проект планировки территории и Проект межевания территории д. Залесная Краснослудского сельского поселения Добрянского муниципального района Пермского края

Таблица 1. Экспликация земельных участков фактического землепользования

№	Кадастровый номер	Адрес	Землепользователь	Вид права на земельный участок	Вид разрешенного использования	Площадь по документам (кв.м)	Площадь по плану отвода (кв.м)
1	2	3	4	5	6	7	8
1	59:18:0000000:12451	Пермский край, Добрянский район, Краснослудское сельское поселение, д. Залесная	-	-	Земли (земельные участки) общего пользования	2 805.00+/-37.00	2 805
2	59:18:0000000:12572	Пермский край, Добрянский район, Краснослудское сельское поселение	-	-	Под объектами транспорта (для строительства объекта «Распределительные сети газопроводов п/ст. Пальники Добрянского района Пермского края»)	5 828.00+/-27.00	5 828
3	59:18:0000000:12577	Пермский край, Добрянский район, Краснослудское с/п, ООО "Совхоз Восток", вблизи ст. Пальники	-	-	Для ведения садоводства	201.00+/-5.00	201
4	59:18:0000000:12578	Пермский край, Добрянский р-н, Краснослудское с.п., СНП "Пальники", ул. Вишневая, д. 17	-	-	Для ведения садоводства	1 809.00+/-30.00	1 809
5	59:18:0000000:15334	Пермский край, Добрянский район, Краснослудское с/п, д.Залесная,	-	-	Для организации коневодческого хозяйства	167 850.00+/-143.00	167 850



Внесение изменений в Проект планировки территории и Проект межевания территории д. Залесная Краснослудского сельского поселения Добрянского муниципального района Пермского края

1	2	3	4	5	6	7	8
		д.Кулигино					
6	59:18:0000000:15335	Пермский край, Добрянский район, Краснослудское с/п, д.Залесная, д.Кулигино	Малинин А.Г.	Собственность	Для организации коневодского хозяйства	7 009.00+/- 29.00	7 009
7	59:18:0000000:226	Пермский край, Добрянский район, Краснослудское сельское поселение, д.Залесная, ЭСК "Полазна" ВЛ-6 кВ ф. Городище	-	-	Под объекты инженерного оборудования электроснабжения (под опорами №№1-3 ВЛ - 6 кВ ф. Городище, входящей в состав ЭСК "Полазна", принадлежащего ОАО "МРСК Урала")	11.00+/- 1.00	11
8	59:18:0400101:1	Пермский край, Добрянский район, с/п Краснослудское, д. Залесная, ул. Школьная, дом 6	-	-	Для ведения личного подсобного хозяйства	1950.00+/-9.00	1950
9	59:18:0400101:10	Пермский край, г. Добрянка, д. Залесная, ул. Садовая, дом 3	-	-	Для садоводства	1600.00+/- 14.00	1600
10	59:18:0400101:100	Пермский край, г. Добрянка, д. Залесная, ул. Центральная, дом 17	-	-	Индивидуальное жилищное строительство	1187.00+/- 12.00	1187
11	59:18:0400101:101	край Пермский, г. Добрянка, д. Залесная, ул. Зеленая, дом 7	-	-	Для ведения личного подсобного хозяйства	1477.70	1477.70
12	59:18:0400101:104	Пермский край,	-	-	Индивидуальные жилые дома	1649.00+/-	1649

Внесение изменений в Проект планировки территории и Проект межевания территории д. Залесная Краснослудского сельского поселения Добрянского муниципального района Пермского края

1	2	3	4	5	6	7	8
		Добрянский район, Краснослудское сельское поселение, д. Залесная, ул. Дорожная, д. 7				14.00	
13	59:18:0400101:1160	Пермский край, г.о. Добрянский, д. Залесная, ул. Северная	-	-	Индивидуальные жилые дома с приусадебными участками	1500.00+/- 14.00	1500
14	59:18:0400101:1161	Пермский край, г.о. Добрянский, д. Залесная, ул. Северная	-	-	Индивидуальные жилые дома с приусадебными участками	1000.00+/- 11.00	1000
15	59:18:0400101:1071	Пермский край, Добрянский район, Краснослудское сельское поселение, д. Залесная, ул. Южная, д. 15	-	-	Индивидуальные жилые дома с приусадебными участками	1441.00+/- 13.29	1441
16	59:18:0400101:1072	Пермский край, р-н Добрянский, с/п Краснослудское, д. Залесная, ул. Южная	-	-	Индивидуальные жилые дома с приусадебными участками	934.00+/-6.00	934
17	59:18:0400101:1073	Пермский край, Добрянский район, Краснослудское сельское поселение, д. Залесная, ул. Дорожная, д. 10	-	-	Индивидуальные жилые дома с приусадебными участками	1122.00+/-7.00	1122
18	59:18:0400101:1076	Пермский край, Добрянский район, Краснослудское с/п,	-	-	Индивидуальные жилые дома с приусадебными участками	2223.00+/- 10.00	2223



Внесение изменений в Проект планировки территории и Проект межевания территории д. Залесная Краснослудского сельского поселения Добрянского муниципального района Пермского края

1	2	3	4	5	6	7	8
		д. Залесная, ул. Садовая					
19	59:18:0400101:1077	Пермский край, Добрянский район, Краснослудское сельское поселение, д. Залесная, пер. Советский, д. 1а	-	-	Индивидуальные жилые дома с приусадебными участками	600.00+/-5.00	600
20	59:18:0400101:1078	Пермский край, Добрянский район, Краснослудское с/п, д. Залесная, ул. Школьная	-	-	Индивидуальные жилые дома с приусадебными участками	1200.00+/-7.00	1200
21	59:18:0400101:1079	Пермский край, Добрянский район, Краснослудское сельское поселение, д.Залесная, в северо-восточной части кадастрового квартала 59:18:0400101	-	-	Площадки с элементами озеленения	2247.00+/-9.60	2247
22	59:18:0400101:108	край Пермский, район Добрянский, Краснослудское с/п, д. Залесная	-	-	Для ведения личного подсобного хозяйства	1489.00+/-17.64	1489
23	59:18:0400101:1080	Пермский край, Добрянский район, д. Залесная, ул. Центральная, д. 21	-	-	Для ведения личного подсобного хозяйства	2044.00+/-9.26	2044
24	59:18:0400101:1084	Пермский край, Добрянский м.р-н,	-	-	Индивидуальные жилые дома с приусадебными участками	1375.00+/-7.00	1375



Внесение изменений в Проект планировки территории и Проект межевания территории д. Залесная Краснослудского сельского поселения Добрянского муниципального района Пермского края

1	2	3	4	5	6	7	8
		Краснослудское с.п., д. Залесная, ул. Садовая					
25	59:18:0400101:1085	Пермский край, Добрянский р-н, Краснослудское с/п, д. Залесная, ул. Садовая	-	-	Индивидуальные жилые дома с приусадебными участками	1000.00+/-6.00	1000
26	59:18:0400101:1086	Пермский край, Добрянский район, Краснослудское с/п, д. Залесная	-	-	Индивидуальные жилые дома с приусадебными участками	1000.00+/-7.00	1000
27	59:18:0400101:1087	Пермский край, Добрянский район, Краснослудское с/п, д. Залесная	-	-	Индивидуальные жилые дома с приусадебными участками	1500.00+/-8.00	1500
28	59:18:0400101:1089	Пермский край, Добрянский район, Краснослудское сельское поселение, д. Залесная, ул. Школьная	-	-	Индивидуальные жилые дома	700.00+/-5.41	700
29	59:18:0400101:1092	Пермский край, Добрянский район, Краснослудское сельское поселение, д. Залесная, ул. Полевая	-	-	Индивидуальные жилые дома с приусадебными участками	2138.00+/- 10.00	2138
30	59:18:0400101:1094	Пермский край, Добрянский район, Краснослудское сельское поселение,	-	-	Индивидуальные жилые дома с приусадебными участками	1755.00+/-8.00	1755



Внесение изменений в Проект планировки территории и Проект межевания территории д. Залесная Краснослудского сельского поселения Добрянского муниципального района Пермского края

1	2	3	4	5	6	7	8
		д. Залесная, ул. Южная, д. 11					
31	59:18:0400101:1097	Российская Федерация, Пермский край, м.р-н Добрянский, с.п. Краснослудское, д. Залесная, ул. Школьная, з/у 11А	-	-	Индивидуальные жилые дома	1435.00+/-13.00	1435
32	59:18:0400101:1098	Пермский край, Добрянский район, Краснослудское с/п, д. Залесная, ул. Школьная	-	-	Индивидуальные жилые дома	947.00+/-11.00	947
33	59:18:0400101:11	Пермский край, Добрянский район, Краснослудское с/п, д. Залесная	-	-	Для ведения личного подсобного хозяйства	1884.00+/-	1884
34	59:18:0400101:1104	Российская Федерация, Пермский край, Добрянский муниципальный район, Краснослудское сельское поселение, д. Залесная, пер. Советский, 2в	-	-	Индивидуальные жилые дома с приусадебными участками	1000.00	1000
35	59:18:0400101:1105	Пермский край, Добрянский район, Краснослудское с/п, д. Залесная	-	-	Индивидуальные жилые дома с приусадебными участками	1000.00	1000



Внесение изменений в Проект планировки территории и Проект межевания территории д. Залесная Краснослудского сельского поселения Добрянского муниципального района Пермского края

1	2	3	4	5	6	7	8
36	59:18:0400101:1107	Пермский край, Добрянский район, Краснослудское с/п, д. Залесная, ул. Школьная	-	-	Индивидуальные жилые дома с приусадебными участками	1900.00	1900
37	59:18:0400101:1108	Пермский край, Добрянский район, Краснослудское с/п, д. Залесная, ул. Школьная	Чернышова М.И.	Собственность	Индивидуальные жилые дома с приусадебными участками	600.00	600
38	59:18:0400101:1109	Пермский край, Добрянский район, Краснослудское с/п, д. Залесная, ул. Центральная	-	-	Индивидуальные жилые дома с приусадебными участками	1613.00	1613
39	59:18:0400101:1110	Пермский край, Добрянский район, Краснослудское с/п, д. Залесная, ул. Центральная	-	-	Индивидуальные жилые дома с приусадебными участками	600.00	600
40	59:18:0400101:1111	Пермский край, Добрянский район, Краснослудское с/п, д. Залесная	-	-	Индивидуальные жилые дома с приусадебными участками	1500.00	1500
41	59:18:0400101:1112	Пермский край, Добрянский район, Краснослудское с/п, д. Залесная	-	-	Площадки с элементами озеленения	337.00	337
42	59:18:0400101:1114	Пермский край, Добрянский район, Краснослудское с/п, д. Залесная, ул.	-	-	Индивидуальные жилые дома с приусадебными участками	1774.00	1774



Внесение изменений в Проект планировки территории и Проект межевания территории д. Залесная Краснослудского сельского поселения Добрянского муниципального района Пермского края

1	2	3	4	5	6	7	8
		Южная					
43	59:18:0400101:1117	Российская Федерация, Пермский край, м.р-н Добрянский, с.п. Краснослудское, д. Залесная, ул. Садовая, з/у 3а	-	-	Индивидуальные жилые дома с приусадебными участками	775.00	775
44	59:18:0400101:1118	Российская Федерация, Пермский край, м.р-н Добрянский, с.п. Краснослудское, д. Залесная, ул. Заозерная, уч. № 20	-	-	Для индивидуального жилищного строительства	1141.00	1141
45	59:18:0400101:1120	Российская Федерация, Пермский край, м.р-н Добрянский, с.п. Краснослудское, д. Залесная, ул. Дорожная, з/у 6	-	-	Индивидуальные жилые дома с приусадебными участками	644.00	644
46	59:18:0400101:1124	Российская Федерация, Пермский край, м.р-н Добрянский, с.п. Краснослудское, д. Залесная, ул. Школьная, з/у 3Б	-	-	Индивидуальные жилые дома	925.00	925
47	59:18:0400101:1126	Российская Федерация, Пермский край, м.р-	-	-	Индивидуальные жилые дома с приусадебными участками	606.00	606



Внесение изменений в Проект планировки территории и Проект межевания территории д. Залесная Краснослудского сельского поселения Добрянского муниципального района Пермского края

1	2	3	4	5	6	7	8
		н Добрянский, с.п. Краснослудское, д. Залесная, ул. Дорожная, з/у 8					
48	59:18:0400101:113	Пермский край, Добрянский район, Краснослудское с/п, д. Залесная, ул. Центральная, д. 26	-	-	Для ведения личного подсобного хозяйства	2172.00	2172
49	59:18:0400101:1134	Российская Федерация, Пермский край, м.р- н Добрянский, с.п. Краснослудское, д. Залесная, ул. Школьная	-	-	Индивидуальные жилые дома с приусадебными участками	816.00	816
50	59:18:0400101:1136	Российская Федерация, Пермский край, м.р- н Добрянский, с.п. Краснослудское, д. Залесная, ул. Школьная	-	-	Индивидуальные жилые дома с приусадебными участками	1150.00	1150
51	59:18:0400101:1139	Пермский край, г. Добрянка, Краснослудское с/п, д. Залесная, ул. Заозерная	-	-	Индивидуальные жилые дома с приусадебными участками	1400.00	1400
52	59:18:0400101:114	Пермский край, Добрянский район, с/п Краснослудское, д. Залесная, ул.	-	-	Для ведения личного подсобного хозяйства	1500.00	1500



Внесение изменений в Проект планировки территории и Проект межевания территории д. Залесная Краснослудского сельского поселения Добрянского муниципального района Пермского края

1	2	3	4	5	6	7	8
		Дорожная, д. За					
53	59:18:0400101:1140	Российская Федерация, Пермский край, м.р-н. Добрянский, с.п. Краснослудское, д. Залесная, ул. Заозерная	-	-	Индивидуальные жилые дома с приусадебными участками	1920.00	1920
54	59:18:0400101:1141	Российская Федерация, Пермский край, м.р-н Добрянский, с.п. Краснослудское, д. Залесная, ул. Школьная, з/у 53	-	-	Индивидуальные жилые дома с приусадебными участками	2041.00	2041
55	59:18:0400101:1142	Российская Федерация, Пермский край, м.р-н Добрянский, с.п. Краснослудское, д. Залесная, ул. Школьная	-	-	Индивидуальные жилые дома с приусадебными участками	1736.00+/-8.00	1736
56	59:18:0400101:1144	Российская Федерация, Пермский край, м.р-н Добрянский, с.п. Краснослудское, д. Залесная, ул. Школьная, з/у 4	-	-	Для индивидуального жилищного строительства	1685.00+/-16.00	1685
57	59:18:0400101:1145	Пермский край., г. Добрянка, д. Залесная, ул.	-	-	Ведение садоводства	827.00+/-6.00	827



Внесение изменений в Проект планировки территории и Проект межевания территории д. Залесная Краснослудского сельского поселения Добрянского муниципального района Пермского края

1	2	3	4	5	6	7	8
		Школьная					
58	59:18:0400101:1147	Российская Федерация, Пермский край, м.р-н Добрянский, с.п. Краснослудское, д. Залесная, ул. Заозерная, з/у 9	-	-	Для индивидуального жилищного строительства	1844.00+/-8.00	1844
59	59:18:0400101:1148	Российская Федерация, Пермский край, м.р-н Добрянский, с.п. Краснослудское, д. Залесная, ул. Школьная, з/у 7	-	-	Для индивидуального жилищного строительства	1898.00+/-8.00	1898
60	59:18:0400101:1149	Пермский край, Добрянский район, Краснослудское с/п, д. Залесная, ул. Дорожная	-	-	Для индивидуального жилищного строительства	1582.00+/-14.00	1582
61	59:18:0400101:1150	Российская Федерация, Пермский край, м.р-н Добрянский, с.п. Краснослудское, д. Залесная, ул. Заозерная, з/у 13	-	-	Индивидуальные жилые дома с приусадебными участками	1239.00+/-7.00	1239
62	59:18:0400101:1152	Пермский край, г. Добрянка, д. Залесная, ул. Лесная	Левина Е.В.	Собственность	Для ведения личного подсобного хозяйства	2208.00+/-9.00	2208
63	59:18:0400101:1153	Пермский край, г. Добрянка, д.	Левина Е.В.	Собственность	Для ведения личного подсобного хозяйства	3000.00+/-10.00	3000



Внесение изменений в Проект планировки территории и Проект межевания территории д. Залесная Краснослудского сельского поселения Добрянского муниципального района Пермского края

1	2	3	4	5	6	7	8
		Залесная, ул. Лесная					
64	59:18:0400101:1155	Российская Федерация, Пермский край, Добрянский м.р-н, Краснослудское с.п., д. Залесная, ул. Школьная	-	-	Для ведения личного подсобного хозяйства	2486.00+/- 17.00	2486
65	59:18:0400101:1158	Пермский край, Добрянский городской округ, д. Залесная, ул. Школьная	-	-	Ведение садоводства	825.00	825.00
66	59:18:0400101:1159	Пермский край, Добрянский городской округ, д. Залесная, ул. Школьная	-	-	Ведение садоводства	519.00	519.00
67	59:18:0400101:116	Пермский край, Добрянский район, г. Добрянка, д. Залесная, ул. Школьная, дом 20 а	-	-	Для садоводства	652.00+/-9.00	652
68	59:18:0400101:118	Российская Федерация, Пермский край, м.р- н Добрянский, с.п. Краснослудское, д. Залесная, ул. Зеленая, з/у 11	-	-	Для ведения личного подсобного хозяйства	1502.00+/-8.00	1502
69	59:18:0400101:12	край Пермский, район Добрянский,	-	-	Для ведения личного подсобного хозяйства	2502.40	2502.40



Внесение изменений в Проект планировки территории и Проект межевания территории д. Залесная Краснослудского сельского поселения Добрянского муниципального района Пермского края

1	2	3	4	5	6	7	8
		с/п Краснослудское, д. Залесная, ул. Школьная, дом 31, квартира 2					
70	59:18:0400101:124 (ЕЗ 59:18:0400101:123)	Пермский край, р-н Добрянский, с/п Краснослудское, д. Залесная	-	-	-	900.00	900
71	59:18:0400101:125 (ЕЗ 59:18:0400101:123)	Пермский край, р-н Добрянский, с/п Краснослудское, д. Залесная	-	-	-	1590.00	1590
72	59:18:0400101:128	край Пермский, г. Добрянка, д. Залесная, ул. Садовая, дом 19	-	-	Для огородничества	2500.00	2500
73	59:18:0400101:13	Пермский край, Добрянский р-н, Краснослудское с/п, д. Залесная, ул. Юбилейная, 4	-	-	Индивидуальные жилые дома	1375.00+/- 12.00	1375
74	59:18:0400101:130	Пермский край, р-н Пермский, с/п Краснослудское, д. Залесная, ул. Школьная, дом 20	-	-	Для ведения личного подсобного хозяйства	1800.00	1800
75	59:18:0400101:132	Пермский край, Добрянский район, с/п Краснослудское, д. Залесная, ул. Школьная, дом 33	-	-	Для ведения личного подсобного хозяйства	2420.00+/- 17.00	2420
76	59:18:0400101:133	Пермский край,	-	-	Индивидуальные жилые дома с	2080.00+/-9.00	2080



Внесение изменений в Проект планировки территории и Проект межевания территории д. Залесная Краснослудского сельского поселения Добрянского муниципального района Пермского края

1	2	3	4	5	6	7	8
		Добрянский район, Краснослудское с/п, д. Залесная, ул. Школьная, дом 52			приусадебными участками		
77	59:18:0400101:134	край Пермский, район Добрянский, Краснослудское с/п, д. Залесная, ул. Садовая, дом 25	-	-	Для ведения личного подсобного хозяйства	2680.00+/- 13.37	2680
78	59:18:0400101:135	Пермский край, район Добрянский, с/п Краснослудское, д. Залесная, ул. Школьная, дом 1	-	-	Для ведения личного подсобного хозяйства	1414.00+/-9.00	1414
79	59:18:0400101:136	Российская Федерация, Пермский край, м.р- н Добрянский, с.п. Краснослудское, д. Залесная, ул. Зеленая, з/у 1	Завьялов В.А.	Собственность	Для индивидуального жилищного строительства	1479.00+/-8.00	1479
80	59:18:0400101:137	Пермский край, Добрянский район, с/п Краснослудское, д. Залесная	-	-	Для индивидуального жилищного строительства	1217.00+/- 24.00	1217
81	59:18:0400101:138	Пермский край, Добрянский район, с/п Краснослудское, д. Залесная	-	-	Для ведения личного подсобного хозяйства	1500.00+/-8.00	1500
82	59:18:0400101:139	край Пермский, район Добрянский, с/п Краснослудское,	-	-	Для ведения личного подсобного хозяйства	2600.00	2600



Внесение изменений в Проект планировки территории и Проект межевания территории д. Залесная Краснослудского сельского поселения Добрянского муниципального района Пермского края

1	2	3	4	5	6	7	8
		д. Залесная, ул. Школьная, дом 10					
83	59:18:0400101:14	Пермский край, Добрянский район, с/п Краснослудское, д. Залесная, ул. Центральная, д. 8			Для ведения личного подсобного хозяйства	1102.00+/- 23.00	1102
84	59:18:0400101:140	Российская Федерация, Пермский край, Добрянский муниципальный район, Краснослудское сельское поселение, д. Залесная, ул. Садовая, 27б	-	-	Для садоводства	2000.00+/- 16.00	2000
85	59:18:0400101:141	Российская Федерация, Пермский Край, Добрянский муниципальный р-н, с.п. Краснослудское, д.Залесная, ул. Школьная, уч. № 26	-	-	Для ведения личного подсобного хозяйства	1853.00+/- 15.00	1853
86	59:18:0400101:142	Пермский край, Добрянский район, с/п Краснослудское, д. Залесная, ул. Садовая, 6	-	-	Для ведения личного подсобного хозяйства	2300.00+/- 10.00	2300
87	59:18:0400101:143	край Пермский,	-	-	Для ведения личного	1119.00+/-7.30	1119



Внесение изменений в Проект планировки территории и Проект межевания территории д. Залесная Краснослудского сельского поселения Добрянского муниципального района Пермского края

1	2	3	4	5	6	7	8
		район Добрянский, Краснослудское с/п, д. Залесная, ул. Садовая, дом 38			подсобного хозяйства		
88	59:18:0400101:145	край Пермский, г. Добрянка, д. Залесная, ул. Школьная, дом 31	-	-	Для ведения личного подсобного хозяйства	3000.00+/-1.00	3000
89	59:18:0400101:147	Пермский край, Добрянский р-н, Краснослудское с/п, д. Залесная, ул. Школьная, дом 39	-	-	Для ведения личного подсобного хозяйства	2035.20	2035.20
90	59:18:0400101:148	Пермский край, г. Добрянка, Краснослудское с/п, д. Залесная	-	-	Для ведения личного подсобного хозяйства	1500.00+/-8.00	1500
91	59:18:0400101:15	край Пермский, район Добрянский, с/п Краснослудское, д. Залесная	-	-	Для ведения личного подсобного хозяйства	2440.80	2440.80
92	59:18:0400101:151	Пермский край, Добрянский район, Краснослудское с/п, д. Залесная, ул. Школьная, дом 46	-	-	Для ведения личного подсобного хозяйства	1200.00+/-12.00	1200
93	59:18:0400101:153	Пермский край, р-н Добрянский, с/п Краснослудское, д. Залесная, ул Южная, дом 18	-	-	Для ведения личного подсобного хозяйства	2949.00+/-38.00	2949
94	59:18:0400101:157	Пермский край, р-н	-	-	Для садоводства	420.00	420



Внесение изменений в Проект планировки территории и Проект межевания территории д. Залесная Краснослудского сельского поселения Добрянского муниципального района Пермского края

1	2	3	4	5	6	7	8
		Добрянский, с/п Краснослудское, д. Залесная, ул. Школьная, дом 20					
95	59:18:0400101:166	Пермский край, Добрянский район, д. Залесная, Краснослудское с/п, ул. Садовая, дом 42	-	-	Индивидуальное жилищное строительство	1300.00+/- 13.00	1300
96	59:18:0400101:168	край Пермский, район Добрянский, г. Добрянка, д. Залесная, Краснослудское с/п, ул. Северная, дом 81	-	-	Для индивидуального жилищного строительства	1000.00	1000
97	59:18:0400101:17	Пермский край, Добрянский район, д. Залесная, ул. Южная, дом 5	-	-	Для ведения личного подсобного хозяйства	2436.00+/- 17.00	2436
98	59:18:0400101:170	край Пермский, район Добрянский, с/п Краснослудское, д. Залесная, ул. Школьная, дом 38	-	-	Для садоводства	598.50	598.50
99	59:18:0400101:171	край Пермский, район Добрянский, с/п Краснослудское, д. Залесная, ул. Центральная	-	-	Для ведения личного подсобного хозяйства	1479.40	1479.40
100	59:18:0400101:172	край Пермский, район Добрянский, с/п Краснослудское,	-	-	Для садоводства	882.80	882.80



Внесение изменений в Проект планировки территории и Проект межевания территории д. Залесная Краснослудского сельского поселения Добрянского муниципального района Пермского края

1	2	3	4	5	6	7	8
		д. Залесная, ул. Центральная					
101	59:18:0400101:174	край Пермский, р-н Добрянский, Краснослудский с/с д.Залесная, ул.Заозерная, дом 16			Для садоводства	2616.40	2616.40
102	59:18:0400101:175	Российская Федерация, Пермский край, м.р-н Добрянский, с.п. Краснослудское, д. Залесная, ул. Дружбы, 10	-	-	Для ведения личного подсобного хозяйства	1500.00+/- 14.00	1500
103	59:18:0400101:180	Пермский край, г. Добрянка, Краснослудский с/с д.Залесная	-	-	Индивидуальные жилые дома с приусадебными участками	1509.00+/- 10.00	1509
104	59:18:0400101:181	Российская Федерация, Пермский край, Добрянский муниципальный район, Краснослудское сельское поселение, деревня Залесная, улица Дружбы, 2а	-	-	Индивидуальное жилищное строительство	1287.00+/- 13.00	1287
105	59:18:0400101:182	край Пермский, р-н Добрянский, Краснослудское с/п, д. Залесная	-	-	Для размещения кафе и санузла	316.90	316.90



Внесение изменений в Проект планировки территории и Проект межевания территории д. Залесная Краснослудского сельского поселения Добрянского муниципального района Пермского края

1	2	3	4	5	6	7	8
106	59:18:0400101:185	край Пермский, г. Добрянка, д. Залесная, Краснослудский с/с, ул. Школьная, дом 45	-	-	Для садоводства	1500.00	1500
107	59:18:0400101:186	край Пермский, г. Добрянка, д. Залесная, Краснослудский с/с д.Залесная, ул. Южная, дом 1	-	-	Для существующего жилого дома и приусадебного участка	2542.80	2542.80
108	59:18:0400101:188	край Пермский, район Добрянский, с/п Краснослудское, д. Залесная	-	-	Для ведения личного подсобного хозяйства	2953.70	2953.70
109	59:18:0400101:191	Пермский край, Добрянский район, Краснослудское с/п, д. Залесная, ул. Заозерная, дом 4	-	-	Для ведения личного подсобного хозяйства	2410.00+/- 17.00	2410
110	59:18:0400101:193	Пермский край, р-н Добрянский, с/п Краснослудское, д. Залесная, ул. Дружбы, д. 8	-	-	Для ведения личного подсобного хозяйства	1531.00	1531
111	59:18:0400101:196	Пермский край, г. Добрянка, Краснослудский с/с, д. Залесная, ул. Заозерная, д. 19	-	-	Для ведения личного подсобного хозяйства	2500.00	2500
112	59:18:0400101:198	Пермский край, г.	-	-	Для ведения личного	1983.00+/-9.00	1983



Внесение изменений в Проект планировки территории и Проект межевания территории д. Залесная Краснослудского сельского поселения Добрянского муниципального района Пермского края

1	2	3	4	5	6	7	8
		Добрянка, Краснослудский с/с, д. Залесная, ул. Заозерная, дом 18, квартира 1			подсобного хозяйства		
113	59:18:0400101:199	Пермский край, Добрянский район, Краснослудское с/п, д. Залесная	-	-	Индивидуальные жилые дома	2100.00+/- 27.11	2100
114	59:18:0400101:2	Пермский край, Добрянский р-н, Краснослудское с/п, д. Залесная, ул. Зеленая, д. 15	-	-	Для ведения личного подсобного хозяйства	1525.58	1525.58
115	59:18:0400101:20	Пермский край, Добрянский район, Краснослудское с/п, д. Залесная	-	-	Для садоводства и огородничества	720.00+/-9.00	720
116	59:18:0400101:200	Российская Федерация, Пермский край, м.р- н Добрянский, с.п. Краснослудское, д. Залесная, ул. Полевая, з/у 4а	-	-	Для индивидуального жилищного строительства	2000.00+/- 31.00	2000
117	59:18:0400101:202	край Пермский, Добрянский район, Краснослудское с/п, д. Залесная, ул. Школьная, дом 19	-	-	Для ведения садоводств	750.00	750
118	59:18:0400101:203	Пермский край, Добрянский район,	-	-	Для ведения личного подсобного хозяйства	1500.00	1500



Внесение изменений в Проект планировки территории и Проект межевания территории д. Залесная Краснослудского сельского поселения Добрянского муниципального района Пермского края

1	2	3	4	5	6	7	8
		Краснослудское с/п, д. Залесная, ул. Полевая, д. 5					
119	59:18:0400101:204	край Пермский, г. Добрянка, д. Залесная, Краснослудский с/с	-	-	Для ведения садоводства и огородничества	1500.00	1500
120	59:18:0400101:205	край Пермский, г. Добрянка, д. Залесная, Краснослудское с/п	-	-	Для ведения личного подсобного хозяйства	2080.00+/- 35.00	2080
121	59:18:0400101:209	край Пермский, г. Добрянка, д. Залесная, Краснослудский с/с, ул. Заозерная, дом 6	-	-	Для ведения личного подсобного хозяйства	2771.50	2771.50
122	59:18:0400101:21	край Пермский, г. Добрянка, д. Залесная, Краснослудский с/с, ул. Полевая	-	-	Для ведения личного подсобного хозяйства	2000.00	2000
123	59:18:0400101: 1156	Добрянский муниципальный район, Краснослудское сельское поселение, д. Залесная			Объекты придорожного сервиса	1 416.00+/-9.00	1 416
124	59:18:0400101:211	край Пермский, г. Добрянка, д. Залесная	-	-	Для размещения операторной и навеса автозаправочной станции	3601.96	3601.96
125	59:18:0400101:212	край Пермский, район Добрянский,	-	-	Для ведения личного подсобного хозяйства	2500.00	2500



Внесение изменений в Проект планировки территории и Проект межевания территории д. Залесная Краснослудского сельского поселения Добрянского муниципального района Пермского края

1	2	3	4	5	6	7	8
		д. Залесная, ул. Подгорная, дом 4					
126	59:18:0400101:215	край Пермский, район Добрянский, с/п Краснослудское, д. Залесная	-	-	Для ведения личного подсобного хозяйства	2500.00	2500
127	59:18:0400101:216	край Пермский, район Добрянский, с/п Краснослудское, д. Залесная	-	-	Для ведения личного подсобного хозяйства	2500.00	2500
128	59:18:0400101:217	край Пермский, г. Добрянка, д. Залесная, Краснослудский с/с	-	-	Для ведения личного подсобного хозяйства	2500.00	2500
129	59:18:0400101:220	край Пермский, г. Добрянка, д. Залесная	-	-	Для ведения личного подсобного хозяйства	1700.00	1700
130	59:18:0400101:222	край Пермский, г. Добрянка, д. Залесная	-	-	Для ведения личного подсобного хозяйства	1000.00	1000
131	59:18:0400101:223	край Пермский, г. Добрянка, д. Залесная, ул. Южная, дом 4	-	-	Для размещения существующего жилого дома	1500.00	1500
132	59:18:0400101:224	край Пермский, г. Добрянка, д. Залесная	-	-	Для ведения личного подсобного хозяйства	2500.00	2500
133	59:18:0400101:225	край Пермский, г. Добрянка, д. Залесная, ул. Зеленая, дом 13	-	-	Для ведения личного подсобного хозяйства	1500.00	1500
134	59:18:0400101:226	край Пермский, г.	-	-	Для ведения личного	600.00	600



Внесение изменений в Проект планировки территории и Проект межевания территории д. Залесная Краснослудского сельского поселения Добрянского муниципального района Пермского края

1	2	3	4	5	6	7	8
		Добрянка, д. Залесная			подсобного хозяйства		
135	59:18:0400101:227	край Пермский, Добрянский район, Краснослудское с/п, д. Залесная	-	-	Для ведения личного подсобного хозяйства	1000.00	1000
136	59:18:0400101:229	край Пермский, р-н Добрянский, с/п Краснослудское, д. Залесная, ул. Садовая, дом 27а	-	-	Для ведения личного подсобного хозяйства	1160.76	1160.76
137	59:18:0400101:23	край Пермский, г. Добрянка, д. Залесная, Краснослудский с/с	-	-	Для ведения личного подсобного хозяйства	1732.22	1732.22
138	59:18:0400101:230	Пермский край, р-н Добрянский, с/п Краснослудское, д. Залесная	Малинин А.Г.	Собственность	Земельные участки для других промышленных предприятий	4920.00+/- 25.00	4920
139	59:18:0400101:231	Пермский край, Добрянский район, Краснослудское с/п, д. Залесная	Малинин А.Г.	Собственность	Земельные участки для других промышленных предприятий	13792.00+/- 41.00	13792
140	59:18:0400101:232	край Пермский, район Добрянский, г. Добрянка, д. Залесная, Краснослудское с/п, ул. Полевая, дом 13	-	-	Для индивидуального жилищного строительства	1793.00	1793
141	59:18:0400101:234	Пермский край, Добрянский район, Краснослудское с/п,	-	-	Для ведения личного подсобного хозяйства	1500.00	1500



Внесение изменений в Проект планировки территории и Проект межевания территории д. Залесная Краснослудского сельского поселения Добрянского муниципального района Пермского края

1	2	3	4	5	6	7	8
		д. Залесная, ул. Полевая, д. 9					
142	59:18:0400101:237	край Пермский, р-н Добрянский, с/п Краснослудское	-	-	Для размещения 1-этажного кирпичного здания-водонапорная башня	36.30	36.30
143	59:18:0400101:239	Пермский край, Добрянский район, д. Залесная, ул. Подгорная, дом 4а	-	-	Для ведения личного подсобного хозяйства	2500.00	2500
144	59:18:0400101:240	Пермский край, Добрянский р-н, Краснослудское с.п., д. Залесная, ул. Школьная, д. 2Б	-	-	Для индивидуального жилищного строительства	2500.00+/- 18.00	2500
145	59:18:0400101:244	край Пермский, р-н Добрянский, Краснослудское с/п, д. Залесная, ул. Садовая, дом 9	-	-	Для ведения личного подсобного хозяйства	2801.62+/- 37.05	2801.62
146	59:18:0400101:245	край Пермский, г. Добрянка, д. Залесная, ул. Школьная, дом 2а	-	-	Для ведения личного подсобного хозяйства	2503.80+/- 35.00	2503.80
147	59:18:0400101:246	край Пермский, район Добрянский, г. Добрянка, д. Залесная, Краснослудское с/п, ул. Центральная, дом 19	-	-	Индивидуальное жилищное строительство	1751.00+/- 28.69	1751
148	59:18:0400101:25	Пермский край, р-н Добрянский, д.	-	-	Индивидуальное жилищное строительство	1585.00+/- 14.00	1585



Внесение изменений в Проект планировки территории и Проект межевания территории д. Залесная Краснослудского сельского поселения Добрянского муниципального района Пермского края

1	2	3	4	5	6	7	8
		Залесная					
149	59:18:0400101:251	край Пермский, г. Добрянка, д. Залесная	-	-	Для ведения личного подсобного хозяйства	2500.00+/-10.01	2500
150	59:18:0400101:253	Пермский край, р-н Добрянский, с/п Краснослудское, д. Залесная	-	-	Для ведения личного подсобного хозяйства	2497.90+/-11.80	2497.90
151	59:18:0400101:256	Пермский край, Добрянский район, д. Залесная	-	-	Для садоводства и огородничества	1985.00+/-16.00	1985
152	59:18:0400101:257	край Пермский, г. Добрянка, д. Залесная, ул. Полевая, дом 17	-	-	Для ведения личного подсобного хозяйства	2544.27+/-13.70	2544.27
153	59:18:0400101:258	край Пермский, г. Добрянка, д. Залесная	-	-	Для индивидуального жилищного строительства	1500.00+/-7.76	1500
154	59:18:0400101:259	край Пермский, г. Добрянка, д. Залесная	-	-	Для индивидуального жилищного строительства	1500.00+/-8.16	1500
155	59:18:0400101:260	Пермский край, Добрянский район, Краснослудское сельское поселение, д. Залесная, ул. Заводская, д. 23	-	-	Для индивидуального жилищного строительства	1500.00+/-7.94	1500
156	59:18:0400101:261	край Пермский, г. Добрянка, д. Залесная	-	-	Для индивидуального жилищного строительства	1500.00+/-8.20	1500
157	59:18:0400101:262	край Пермский, г. Добрянка, д.	-	-	Для индивидуального жилищного строительства	1500.00+/-8.16	1500



Внесение изменений в Проект планировки территории и Проект межевания территории д. Залесная Краснослудского сельского поселения Добрянского муниципального района Пермского края

1	2	3	4	5	6	7	8
		Залесная					
158	59:18:0400101:263	край Пермский, р-н Добрянский, д. Залесная	-	-	Для индивидуального жилищного строительства	1500.00+/-7.76	1500
159	59:18:0400101:264	Российская Федерация, Пермский край, м.р-н Добрянский, с.п. Краснослудское, д. Залесная, ул. Заводская, уч. 15	-	-	Для индивидуального жилищного строительства	1500.00+/-9.36	1500
160	59:18:0400101:265	Российская Федерация, Пермский край, м.р-н Добрянский, с.п. Краснослудское, д. Залесная, ул. Заводская, з/у 13	-	-	Для индивидуального жилищного строительства	1500.00+/-9.14	1500
161	59:18:0400101:266	край Пермский, г. Добрянка, д. Залесная	-	-	Для индивидуального жилищного строительства	1500.00+/-7.82	1500
162	59:18:0400101:268	Пермский край, Добрянский район, Краснослудское сельское поселение, д. Залесная, ул. Заводская, д. 19	-	-	Для индивидуального жилищного строительства	1500.00+/-8.64	1500
163	59:18:0400101:271	край Пермский, Добрянский р-н, д. Залесная, Краснослудское с/п	-	-	Для ведения личного подсобного хозяйства	2500.00+/-10.02	2500
164	59:18:0400101:273	край Пермский, р-н	-	-	Для ведения личного	2500.00+/-	2500



Внесение изменений в Проект планировки территории и Проект межевания территории д. Залесная Краснослудского сельского поселения Добрянского муниципального района Пермского края

1	2	3	4	5	6	7	8
		Добрянский, Краснослудское с/п, д. Залесная			подсобного хозяйства	22.60	
165	59:18:0400101:274	край Пермский, г. Добрянка, д. Залесная, Краснослудское с/п, пер. Советский, дом 1	-	-	Для ведения личного подсобного хозяйства	2420.00+/- 27.11	2420
166	59:18:0400101:275	Пермский край, Добрянский район, Краснослудское сельское поселение, д. Залесная, ул. Полевая, д. 2а	-	-	Для ведения личного подсобного хозяйства	1500.00+/- 16.00	1500
167	59:18:0400101:276	край Пермский, район Добрянский, г. Добрянка, д. Залесная, Краснослудское с/п, ул. Центральная, дом 10	-	-	Для ведения личного подсобного хозяйства	2607.00+/- 23.60	2607
168	59:18:0400101:277	Российская Федерация, Пермский край, м.р- н Добрянский, с.п. Краснослудское, д. Залесная, ул. Школьная, з/у 54	-	-	Для ведения личного подсобного хозяйства	3405.61+/- 35.00	3405.61
169	59:18:0400101:279	Пермский край, г. Добрянка, д. Залесная, ул.	-	-	Для ведения личного подсобного хозяйства	2400.00+/-7.00	2400



Внесение изменений в Проект планировки территории и Проект межевания территории д. Залесная Краснослудского сельского поселения Добрянского муниципального района Пермского края

1	2	3	4	5	6	7	8
		Садовая, дом 11					
170	59:18:0400101:28	Пермский край, Добрянский район, Краснослудское с/п, д. Залесная, ул. Садовая, дом 12	-	-	Для ведения личного подсобного хозяйства	2604.00+/- 11.00	2604
171	59:18:0400101:280	Пермский край, р-н Добрянский, с/п Краснослудское, д. Залесная, ул. Полевая, д. 11	-	-	Для ведения личного подсобного хозяйства	848.00+/-21.00	848
172	59:18:0400101:281	край Пермский, Добрянский район, Краснослудское с/п, д. Залесная	-	-	Для ведения личного подсобного хозяйства	2116.00+/- 10.28	2116
173	59:18:0400101:282	Пермский край, г. Добрянка, д. Залесная	-	-	Для ведения личного подсобного хозяйства	1540.00+/- 14.00	1540
174	59:18:0400101:283	Пермский край, г. Добрянка, д. Залесная	-	-	Для ведения личного подсобного хозяйства	1500.00+/-9.00	1500
175	59:18:0400101:284	край Пермский, р-н Добрянский, с/п Краснослудское, д. Залесная	-	-	Для индивидуального жилищного строительства	1500.00+/-8.00	1500
176	59:18:0400101:285	край Пермский, р-н Добрянский, с/п Краснослудское, д. Залесная	-	-	Для индивидуального жилищного строительства	1500.00+/-8.00	1500
177	59:18:0400101:286	край Пермский, р-н Добрянский, с/п Краснослудское, д.	-	-	Для индивидуального жилищного строительства	1500.00+/-8.00	1500



Внесение изменений в Проект планировки территории и Проект межевания территории д. Залесная Краснослудского сельского поселения Добрянского муниципального района Пермского края

1	2	3	4	5	6	7	8
		Залесная					
178	59:18:0400101:287	край Пермский, р-н Добрянский, с/п Краснослудское, д. Залесная, ул. Центральная, дом 15	-	-	Для ведения личного подсобного хозяйства	2500.00+/- 35.00	2500
179	59:18:0400101:288	край Пермский, р-н Добрянский, с/п Краснослудское, д. Залесная, ул. Школьная, дом 11	-	-	Для индивидуального жилищного строительства	1340.00+/- 26.00	1340
180	59:18:0400101:289	край Пермский, г. Добрянка, д. Залесная, Краснослудское с/п	-	-	Для ведения личного подсобного хозяйства	1880.00+/- 28.00	1880
181	59:18:0400101:29	Пермский край, р-н Добрянский, с/п Краснослудское, д. Залесная, ул. Дружбы, д. 6	-	-	Для ведения личного подсобного хозяйства	2074.80	2074.80
182	59:18:0400101:290	край Пермский, г. Добрянка, д. Залесная, Краснослудское с/п	-	-	Для индивидуального жилищного строительства	2500.00+/-4.14	2500
183	59:18:0400101:291	край Пермский, г. Добрянка, д. Залесная, Краснослудское с/п	-	-	Для индивидуального жилищного строительства	2500.00+/-4.14	2500
184	59:18:0400101:292	Пермский край, Добрянский район, Краснослудское с/п, д. Залесная, ул.	-	-	Для ведения личного подсобного хозяйства	1581.00+/- 24.00	1581



Внесение изменений в Проект планировки территории и Проект межевания территории д. Залесная Краснослудского сельского поселения Добрянского муниципального района Пермского края

1	2	3	4	5	6	7	8
		Полевая, д. 7					
185	59:18:0400101:293	край Пермский, р-н Добрянский, Краснослудское с/п, д. Залесная, ул. Полевая, дом 2	-	-	Для ведения личного подсобного хозяйства	1350.00+/- 14.00	1350
186	59:18:0400101:294	Пермский край, Добрянский р-н, Краснослудское с/п, д. Залесная	-	-	Личное подсобное хозяйство	590.00+/-8.00	590
187	59:18:0400101:295	край Пермский, район Добрянский, г. Добрянка, д. Залесная, Краснослудское с/п	-	-	Для индивидуального жилищного строительства	716.00+/-10.87	716
188	59:18:0400101:296	край Пермский, район Добрянский, г. Добрянка, д. Залесная, Краснослудское с/п	-	-	Для индивидуального жилищного строительства	1059.00+/- 13.02	1059
189	59:18:0400101:297	Пермский край, Добрянский район, г. Добрянка, д. Залесная, ул. Школьная, дом 20 а	-	-	Для ведения садоводства	1266.00+/- 12.00	1266
190	59:18:0400101:298	край Пермский, район Добрянский, с/п Краснослудское, д. Залесная	-	-	Под промышленными объектами (для размещения бетонно-растворного узла)	2000.00+/- 18.00	2000
191	59:18:0400101:3	Пермский край, г. Добрянка, д. Залесная	-	-	Для ведения личного подсобного хозяйства	1447.00+/- 10.00	1447



Внесение изменений в Проект планировки территории и Проект межевания территории д. Залесная Краснослудского сельского поселения Добрянского муниципального района Пермского края

1	2	3	4	5	6	7	8
192	59:18:0400101:300	край Пермский, район Добрянский, г. Добрянка, д. Залесная	-	-	Для ведения личного подсобного хозяйства	1534.00+/- 27.11	1534
193	59:18:0400101:305	край Пермский, район Добрянский, г. Добрянка, д. Залесная	Бурашников А.В.	Собственность	Для ведения предпринимательской деятельности	2256.00+/- 15.24	2256
194	59:18:0400101:306	край Пермский, район Добрянский, г. Добрянка, д. Залесная	-	-	Для ведения предпринимательской деятельности	105.00+/-2.09	105
195	59:18:0400101:308	край Пермский, р-н Добрянский, д. Залесная, Краснослудское с/п, ул. Центральная, дом 37	-	-	Для ведения личного подсобного хозяйства	2460.00+/- 20.00	2460
196	59:18:0400101:31	Пермский край, Добрянский район, Краснослудское с/п, д. Залесная, ул. Школьная, д. 1а	-	-	Индивидуальное жилищное строительство	1024.00	1024
197	59:18:0400101:315	Пермский край, Добрянский район, Краснослудское с/п, д. Залесная, ул. Северная, д. 65	-	-	Индивидуальное жилищное строительство	616.00+/-5.00	616
198	59:18:0400101:316	край Пермский, район Добрянский, с/п Краснослудское, д. Залесная,	-	-	Для ведения личного подсобного хозяйства	20001.00+/- 98.99	20001



Внесение изменений в Проект планировки территории и Проект межевания территории д. Залесная Краснослудского сельского поселения Добрянского муниципального района Пермского края

1	2	3	4	5	6	7	8
		Краснослудское с/п					
199	59:18:0400101:317	край Пермский, р-н Добрянский, с/п Краснослудское, д. Залесная	-	-	Для ведения личного подсобного хозяйства	20001.00+/-98.99	20001
200	59:18:0400101:32	Пермский край, Добрянский район, Краснослудское с/п, д. Залесная, ул. Садовая, дом 36	-	-	Для ведения личного подсобного хозяйства	1740.00+/-8.52	1740
201	59:18:0400101:321	Пермский край, Добрянский район, Краснослудское с/п, д.Залесная	-	-	Для ведения личного подсобного хозяйства	1538.00+/-14.00	1538
202	59:18:0400101:323	край Пермский, район Добрянский, г. Добрянка, д. Залесная, Краснослудское с/п, ул. Школьная, дом 51	-	-	Для ведения личного подсобного хозяйства	1504.00+/-27.15	1504
203	59:18:0400101:324	Пермский край, Добрянский район, Краснослудское с/п, д. Залесная, ул. Школьная, дом 34	-	-	Для индивидуального жилищного строительства	912.00+/-21.00	912
204	59:18:0400101:325	Пермский край, Добрянский район, Краснослудское с/п, д. Залесная, пер. Советский, д. 2б	-	-	Для индивидуального жилищного строительства	600.00+/-11.00	600
205	59:18:0400101:330	край Пермский,	-	-	Для ведения личного	1000.00+/-7.00	1000



Внесение изменений в Проект планировки территории и Проект межевания территории д. Залесная Краснослудского сельского поселения Добрянского муниципального района Пермского края

1	2	3	4	5	6	7	8
		район Добрянский, г. Добрянка, д. Залесная, Краснослудское с/п			подсобного хозяйства		
206	59:18:0400101:331	край Пермский, район Добрянский, с/п Краснослудское, д. Залесная	-	-	Для ведения личного подсобного хозяйства	1000.00+/- 22.00	1000
207	59:18:0400101:332	Пермский край, Добрянский район, г. Добрянка, д. Залесная, Краснослудское с/п, ул. Садовая, дом 4	-	-	Для ведения личного подсобного хозяйства	1400.00+/-7.00	1400
208	59:18:0400101:334	Пермский край, Добрянский район, Краснослудское с/п, д. Залесная	-	-	Для ведения огородничества и садоводства	1220.00+/-9.00	1220
209	59:18:0400101:335	Пермский край, Добрянский район, Краснослудское с/п, д. Залесная, ул. Заозерная, дом 12	-	-	Для ведения личного подсобного хозяйства	767.00+/-6.00	767
210	59:18:0400101:336	Пермский край, Добрянский район, г. Добрянка, д. Залесная, Краснослудское с/п, ул. Садовая, дом 21	-	-	Для ведения личного подсобного хозяйства	2552.00+/- 18.00	2552
211	59:18:0400101:34	край Пермский, район Добрянский, с/п Краснослудское,	-	-	Для ведения личного подсобного хозяйства	880.00	880



Внесение изменений в Проект планировки территории и Проект межевания территории д. Залесная Краснослудского сельского поселения Добрянского муниципального района Пермского края

1	2	3	4	5	6	7	8
		д. Залесная, ул. Заозерная, дом 17					
212	59:18:0400101:342	край Пермский, район Добрянский, г. Добрянка, д. Залесная, Краснослудское с/п, ул. Школьная, дом 44	-	-	Под домами индивидуальной жилой застройки (для размещения жилого дома и приусадебного участка)	1969.00+/-18.00	1969
213	59:18:0400101:345	Пермский край, Добрянский район, Краснослудское с/п, д. Залесная, ул. Полевая, дом 19	-	-	Для ведения личного подсобного хозяйства	2500.00+/-18.00	2500
214	59:18:0400101:346	Пермский край, Добрянский район, Краснослудское сельское поселение, д. Залесная, ул. Школьная, д. 21а	-	-	Для ведения садоводства и огородничества	880.00+/-6.00	880
215	59:18:0400101:347	Пермский край, Добрянский район, д. Залесная, а/д "Пермь-Березники", участок км 27+665 - км 27+670	-	-	Автомобильный транспорт (размещение автомобильной дороги Пермь-Березники 025+768-041+101, 048+082-129+750)	34.00+/-3.00	34
216	59:18:0400101:348	Пермский край, Добрянский район, г. Добрянка, д. Залесная, а/д "Пермь-Березники", участок км 26+685 -	-	-	Автомобильный транспорт (размещение автомобильной дороги Пермь - Березники 025+768-041+101,048+082-129+750)	95.00+/-2.00	95



Внесение изменений в Проект планировки территории и Проект межевания территории д. Залесная Краснослудского сельского поселения Добрянского муниципального района Пермского края

1	2	3	4	5	6	7	8
		км 26+690					
217	59:18:0400101:349	край Пермский, район Добрянский, г. Добрянка, д. Залесная, а/д "Пермь-Березники", участок км 27+670 - км 27+675	-	-	Для строительства (реконструкции) автомобильной дороги "Пермь- Березники"	9.00+/-1.00	9
218	59:18:0400101:35	край Пермский, г. Добрянка, д. Залесная	-	-	Для ведения личного подсобного хозяйства	1348.30+/-1.00	1348.30
219	59:18:0400101:350	Пермский край, Добрянский район, Краснослудское с/п, д. Залесная	-	-	Для ведения личного подсобного хозяйства	2500.00+/- 10.00	2500
220	59:18:0400101:352	Пермский край, Добрянский район, Краснослудское с/п, д. Залесная, ул. Полевая, д. 30	Кожемякин А.С.	Собственность	Для ведения личного подсобного хозяйства	1102.00+/- 23.00	1102
221	59:18:0400101:353	край Пермский, район Добрянский, г. Добрянка, д. Залесная, Краснослудское с/п	-	-	Для ведения личного подсобного хозяйства	111.00+/-7.00	111
222	59:18:0400101:355	край Пермский, район Добрянский, с/п Краснослудское, д. Залесная	-	-	Для ведения личного подсобного хозяйства	557.00+/-17.00	557
223	59:18:0400101:356	Пермский край, Добрянский район, Краснослудское с/п,	-	-	Для ведения личного подсобного хозяйства	1198.00+/- 11.00	1198



Внесение изменений в Проект планировки территории и Проект межевания территории д. Залесная Краснослудского сельского поселения Добрянского муниципального района Пермского края

1	2	3	4	5	6	7	8
		д. Залесная, ул. Садовая, д. 83					
224	59:18:0400101:357	край Пермский, район Добрянский, г. Добрянка, д. Залесная, Краснослудское с/п	-	-	Для ведения личного подсобного хозяйства	22.00+/-2.00	22
225	59:18:0400101:359	Пермский край, Добрянский район, д. Залесная, а/д "Пермь-Березники", участок км 26+740 - км 26+950	-	-	Автомобильный транспорт (размещение автомобильной дороги Пермь - Березники 025+768 - 041+101, 048+082 - 129+750)	848.00+/-21.00	848
226	59:18:0400101:363	Пермский край, Добрянский район, г. Добрянка, д. Залесная, а/д "Пермь-Березники", участок км 27+466 - км 27+516	-	-	Автомобильный транспорт (размещение автомобильной дороги Пермь-Березники 025+768-041+101, 048+082-129+750)	258.00+/-7.00	258
227	59:18:0400101:364	Пермский край, Добрянский район, д. Залесная, а/д "Пермь-Березники", участок км 27+563 - км 27+630	-	-	Автомобильный транспорт (размещение автомобильной дороги Пермь - Березники 025+768 - 041+101, 048+082 - 129+750)	408.00+/-10.00	408
228	59:18:0400101:366	Пермский край, Добрянский район, г. Добрянка, д. Залесная, а/д "Пермь-Березники", участок км 27+570 -	-	-	Автомобильный транспорт (размещение автомобильной дороги Пермь - Березники 025+768 - 041+101, 048+082 - 129+750)	1615.00+/-16.00	1615



Внесение изменений в Проект планировки территории и Проект межевания территории д. Залесная Краснослудского сельского поселения Добрянского муниципального района Пермского края

1	2	3	4	5	6	7	8
		км 27+700					
229	59:18:0400101:367	Пермский край, Добрянский район, г. Добрянка, д. Залесная, а/д "Пермь-Березники", участок км 26+615 - км 26+715	-	-	Автомобильный транспорт (размещение автомобильной дороги Пермь - Березники 025+768-041+101, 048+082- 129+750)	1491.00+/- 22.00	1491
230	59:18:0400101:368	край Пермский, р-н Добрянский, с/п Краснослудское, д. Залесная, ул. Северная, дом 78	-	-	Индивидуальное жилищное строительство	1032.00+/- 22.00	1032
231	59:18:0400101:369	Российская Федерация, Пермский край, м.р- н Добрянский, с.п. Краснослудское, д. Залесная, ул. Садовая, з/у 23	-	-	Для ведения личного подсобного хозяйства	2628.00+/- 18.00	2628
232	59:18:0400101:370	Пермский край, Добрянский район, Краснослудское с/п, д. Залесная, пер. Советский, дом 5	-	-	Для ведения личного подсобного хозяйства	2500.00+/- 18.00	2500
233	59:18:0400101:371	Пермский край, Добрянский район, Краснослудское с/п, д. Залесная, (ЛМС), ул. Дружбы, дом 2	-	-	Индивидуальное жилищное строительство	1650.00+/- 28.00	1650
234	59:18:0400101:374	край Пермский, район Добрянский,	-	-	Для ведения личного подсобного хозяйства	50.00+/-1.00	50



Внесение изменений в Проект планировки территории и Проект межевания территории д. Залесная Краснослудского сельского поселения Добрянского муниципального района Пермского края

1	2	3	4	5	6	7	8
		г. Добрянка, д. Залесная, ул. Полевая					
235	59:18:0400101:375	край Пермский, район Добрянский, г. Добрянка, д. Залесная, ул. Полевая	-	-	Для ведения личного подсобного хозяйства	186.00+/-3.00	186
236	59:18:0400101:377	Пермский край, Добрянский район, Краснослудское с/п, д. Залесная, ул. Школьная, дом 32	-	-	Для ведения личного подсобного хозяйства	550.00+/-16.00	550
237	59:18:0400101:378	Пермский край, район Добрянский, г. Добрянка, д. Залесная, ул. Центральная, дом 27	-	-	Для ведения личного подсобного хозяйства	2178.00+/-16.00	2178
238	59:18:0400101:379	Пермский край, р-н Добрянский, с/п Краснослудское, д. Залесная, ул. Садовая, д. 16	-	-	Индивидуальное жилищное строительство	2212.00+/-33.00	2212
239	59:18:0400101:38	Пермский край, Добрянский район, Краснослудское с/п, д. Залесная, ул. Школьная	-	-	Для ведения личного подсобного хозяйства	878.00+/-6.00	878
240	59:18:0400101:380	край Пермский, район Добрянский, с/п Краснослудское, д. Залесная, ул.	-	-	Для ведения личного подсобного хозяйства	906.00+/-21.00	906



Внесение изменений в Проект планировки территории и Проект межевания территории д. Залесная Краснослудского сельского поселения Добрянского муниципального района Пермского края

1	2	3	4	5	6	7	8
		Подгорная, дом 13					
241	59:18:0400101:381	край Пермский, район Добрянский, с/п Краснослудское, д. Залесная	-	-	Для ведения личного подсобного хозяйства	907.00+/-21.00	907
242	59:18:0400101:383	край Пермский, район Добрянский, с/п Краснослудское, д. Залесная	-	-	Для ведения личного подсобного хозяйства	1000.00+/- 11.00	1000
243	59:18:0400101:384	Пермский край, Добрянский район, Краснослудское с/п, д. Залесная, ул. Центральная, дом 36	-	-	Для ведения личного подсобного хозяйства	1500.00+/- 14.00	1500
244	59:18:0400101:386	край Пермский, район Добрянский, с/п Краснослудское, д. Залесная, ул. Школьная, дом 32, квартира 1	-	-	Для индивидуального жилищного строительства	939.00+/-21.00	939
245	59:18:0400101:387	край Пермский, район Добрянский, с/п Краснослудское, д. Залесная, ул. Школьная, дом 32, квартира 1	-	-	Для индивидуального жилищного строительства	1098.00+/- 23.00	1098
246	59:18:0400101:388	край Пермский, район Добрянский, с/п Краснослудское, д. Залесная, ул. Школьная, дом 32, квартира 1	-	-	Для индивидуального жилищного строительства	613.00+/-17.00	613



Внесение изменений в Проект планировки территории и Проект межевания территории д. Залесная Краснослудского сельского поселения Добрянского муниципального района Пермского края

1	2	3	4	5	6	7	8
247	59:18:0400101:39	Пермский край, Добрянский р-н, Краснослудское с/п, д. Залесная, ул. Полевая, д. 16	-	-	Индивидуальное жилищное строительство	1500.00	1500
248	59:18:0400101:393	край Пермский, р-н Добрянский, с/п Краснослудское, д. Залесная, ул. Центральная, у дома 37 а	-	-	Для ведения садоводства (для расширения участка с кадастровым номером 59:18:0400101:19)	266.00+/-11.00	266
249	59:18:0400101:394	край Пермский, р-н Добрянский, с/п Краснослудское, д. Залесная, ул. Заозёрная	-	-	Для ведения личного подсобного хозяйства (расширение основного земельного участка с кадастровым номером 59:18:0400101:196)	347.00+/-23.00	347
250	59:18:0400101:395	край Пермский, р-н Добрянский, с/п Краснослудское, д. Залесная	-	-	Для садоводства и огородничества	926.00+/-21.00	926
251	59:18:0400101:397	Пермский край, р-н Добрянский, с/п Краснослудское, д. Залесная, ул. Центральная, д. 9а	-	-	Для ведения личного подсобного хозяйства	880.00+/-21.00	880
252	59:18:0400101:398	Пермский край, Добрянский район, с/п Краснослудское, д. Залесная, ул. Дружбы, д. 1	-	-	Для ведения личного подсобного хозяйства	1500.00+/- 27.00	1500
253	59:18:0400101:40	край Пермский, г.	-	-	Для ведения личного	2200.00	2200



Внесение изменений в Проект планировки территории и Проект межевания территории д. Залесная Краснослудского сельского поселения Добрянского муниципального района Пермского края

1	2	3	4	5	6	7	8
		Добрянка, Краснослудский с/с д.Залесная			подсобного хозяйства		
254	59:18:0400101:402	Пермский край, Добрянский район, Краснослудское сельское поселение, д. Залесная, ул. Счастливая, д. 17	-	-	Для ведения личного подсобного хозяйства	2082.00+/- 32.00	2082
255	59:18:0400101:404	край Пермский, район Добрянский, с/п Краснослудское, д. Залесная	-	-	Для ведения личного подсобного хозяйства	2347.00+/- 34.00	2347
256	59:18:0400101:409	Пермский край, Добрянский район, Краснослудское с/п, д. Залесная	-	-	индивидуальные жилые дома с приусадебными участками	600.00	600
257	59:18:0400101:411	край Пермский, р-н Добрянский, с/п Краснослудское, д. Залесная, ул. Школьная, д. За	-	-	Для ведения личного подсобного хозяйства	2294.00	2294
258	59:18:0400101:412	Российская Федерация, Пермский край, м.р- н. Добрянский, с.п. Краснослудское, д. Залесная, ул. Южная, уч. № 6	-	-	Для садоводства и огородничества	1499.00	1499
259	59:18:0400101:413	край Пермский, р-н Добрянский, с/п Краснослудское, д.	-	-	Индивидуальное жилищное строительство	600.00	600



Внесение изменений в Проект планировки территории и Проект межевания территории д. Залесная Краснослудского сельского поселения Добрянского муниципального района Пермского края

1	2	3	4	5	6	7	8
		Залесная, ул. Садовая, дом 1					
260	59:18:0400101:414	край Пермский, р-н Добрянский, с/п Краснослудское, д. Залесная, ул. Школьная, дом 36	-	-	Под домами индивидуальной жилой застройки (для размещения жилого дома)	2120.00	2120
261	59:18:0400101:416	край Пермский, р-н Добрянский, с/п Краснослудское, д. Залесная	-	-	Под объекты инженерного оборудования электроснабжения	10000.00	10000
262	59:18:0400101:417	край Пермский, р-н Добрянский, с/п Краснослудское, д. Залесная, ул. Дорожная	-	-	Для ведения личного подсобного хозяйства	800.00	800
263	59:18:0400101:418	край Пермский, р-н Добрянский, с/п Краснослудское, д. Залесная, ул. Дорожная, д. 4	-	-	Для ведения личного подсобного хозяйства	700.00	700
264	59:18:0400101:419	край Пермский, р-н Добрянский, с/п Краснослудское, д. Залесная, ул. Центральная, дом 37 а	-	-	Для ведения садоводства	314.00	314
265	59:18:0400101:42	Пермский край, Добрянский район, Краснослудское сельское поселение, д. Залесная, ул.	-	-	Для личного подсобного хозяйства и строительства жилого дома	2558.00	2558



Внесение изменений в Проект планировки территории и Проект межевания территории д. Залесная Краснослудского сельского поселения Добрянского муниципального района Пермского края

1	2	3	4	5	6	7	8
		Полевая, д. 22					
266	59:18:0400101:420	край Пермский, р-н Добрянский, с/п Краснослудское, д. Залесная, ул. Центральная, дом 37 а	-	-	Для ведения садоводства	82.00	82
267	59:18:0400101:421	край Пермский, р-н Добрянский, с/п Краснослудское, д. Залесная, ул. Центральная, дом 37 а	-	-	Для ведения садоводства	204.00	204
268	59:18:0400101:423	край Пермский, район Добрянский, с/п Краснослудское, д. Залесная, ул. Школьная, дом 7б	-	-	Индивидуальное жилищное строительство	950.00	950
269	59:18:0400101:424	Пермский край, Добрянский район, Краснослудское с/п, д. Залесная, ул. Подгорная, д. 8а	-	-	Для ведения личного подсобного хозяйства	2653.00	2653
270	59:18:0400101:425	Пермский край, Добрянский район, Краснослудское с/п, д. Залесная	-	-	Для ведения личного подсобного хозяйства	2500.00	2500
271	59:18:0400101:429	Пермский край, Добрянский район, Краснослудское с/п, д. Залесная, ул. Заводская, д. 9	-	-	Для ведения личного подсобного хозяйства	1500.00	1500



Внесение изменений в Проект планировки территории и Проект межевания территории д. Залесная Краснослудского сельского поселения Добрянского муниципального района Пермского края

1	2	3	4	5	6	7	8
272	59:18:0400101:430	Пермский край, р-н Добрянский, д Залесная, Краснослудское с/п	-	-	Для ведения личного подсобного хозяйства	747.00	747
273	59:18:0400101:431	Пермский край, р-н Добрянский, с/п Краснослудское, д. Залесная	-	-	Для ведения личного подсобного хозяйства	2254.00	2254
274	59:18:0400101:433	край Пермский, район Добрянский, с/п Краснослудское, д. Залесная, ул. Заозерная, дом 23	-	-	Для ведения личного подсобного хозяйства	1099.00	1099
275	59:18:0400101:434	Пермский край, р-н Добрянский, с/п Краснослудское, д Залесная	-	-	Для ведения личного подсобного хозяйства	800.00	800
276	59:18:0400101:435	Пермский край, Добрянский район, Краснослудское с/п, д. Залесная, ул. Полевая, д. 21	-	-	Для ведения личного подсобного хозяйства	2500.00	2500
277	59:18:0400101:437	Пермский край, Добрянский район, с/п Краснослудское, д. Залесная	-	-	Для ведения личного подсобного хозяйства	600.00	600
278	59:18:0400101:438	Пермский край, Добрянский район, с/п Краснослудское, д. Залесная	-	-	Для ведения личного подсобного хозяйства	800.00	800
279	59:18:0400101:439	Пермский край, Добрянский район,	-	-	Для ведения личного подсобного хозяйства	600.00	600



Внесение изменений в Проект планировки территории и Проект межевания территории д. Залесная Краснослудского сельского поселения Добрянского муниципального района Пермского края

1	2	3	4	5	6	7	8
		с/п Краснослудское, д. Залесная					
280	59:18:0400101:440	Пермский край, Добрянский район, д. Залесная	-	-	Индивидуальные жилые дома с приусадебными участками	1944.00+/-9.00	1944
281	59:18:0400101:444	Пермский край, Добрянский район, Краснослудское сельское поселение, д. Залесная, ул. Школьная, д. 25а	-	-	Для ведения личного подсобного хозяйства	1299.00+/- 13.00	1299
282	59:18:0400101:445	Пермский край, Добрянский район, Краснослудское с/п, д. Залесная, пер. Советский, д. 2а	-	-	Для ведения личного подсобного хозяйства	1036.00+/- 23.00	1036
283	59:18:0400101:446	Пермский край, Добрянский р-н, Краснослудское с/п, д. Залесная, ул. Центральная, д. 33	-	-	Для ведения личного подсобного хозяйства	832.00+/-20.00	832
284	59:18:0400101:447	Пермский край, Добрянский район, Краснослудское сельское поселение	-	-	Под сооружения энергетики и электропередачи (под ОРУ-35/6 кВ ПС Залесная, входящей в состав ЭСК "Полазна", принадлежащего ОАО "МРСК Урала")	122.00+/-3.00	122
285	59:18:0400101:448	Пермский край, Добрянский район, Краснослудское сельское поселение, д. Залесная, ЭСК	-	-	Под объекты инженерного оборудования электроснабжения (под ТП №47, под опорами №№1-3, под ТП №147, под опорами №№1-2,	100.00+/-2.50	100



Внесение изменений в Проект планировки территории и Проект межевания территории д. Залесная Краснослудского сельского поселения Добрянского муниципального района Пермского края

1	2	3	4	5	6	7	8
		"Полазна" ВЛ-6 кВ ф. АБЗ от ПС Залесная			под ТП №93, под опорой №1 ВЛ - 6 кВ ф.ф. АБЗ от ПС Залесная, входящей в состав ЭСК "Полазна", принадлежащего ОАО "МРСК Урала")		
286	59:18:0400101:449	Пермский край, Добрянский район, Краснослудское сельское поселение, д. Залесная, ЭСК "Полазна" ВЛ-6 кВ ф.Бобки	-	-	Под объекты инженерного оборудования электроснабжения (под ТП - 181, ТП-127, опорами №№1-22 ВЛ-6 кВ ф. Бобки, входящей в состав ЭСК "Полазна", принадлежащего ОАО "МРСК Урала")	96.00+/-2.00	96
287	59:18:0400101:450	Пермский край, р-н Добрянский, Краснослудское с/п, д. Залесная, ул. Заозерная, д. 15	-	-	Индивидуальное жилищное строительство	1525.00+/- 27.00	1525
288	59:18:0400101:452	Пермский край, Добрянский район, Краснослудское сельское поселение, д. Залесная	-	-	Для размещения автомобильных дорог (строительства подъездной дороги к подстанции "Пальники")	11668.00+/- 38.00	11668
289	59:18:0400101:453	Пермский край, Добрянский район, Краснослудское сельское поселение, д. Залесная	-	-	Под строительство ВЛ 35 кВ "ПС 110/35/6 кВ "Пальники" - шлейфовый заход на ПС 35/6 кВ "Демидково"	3941.00+/- 22.00	3941
290	59:18:0400101:454	Пермский край, Добрянский район, Краснослудское	-	-	Индивидуальное жилищное строительство	1417.00+/- 26.00	1 417



Внесение изменений в Проект планировки территории и Проект межевания территории д. Залесная Краснослудского сельского поселения Добрянского муниципального района Пермского края

1	2	3	4	5	6	7	8
		сельское поселение, д. Залесная, ул. Зеленая, д. 19					
291	59:18:0400101:455	Пермский край, Добрянский район, Краснослудское с/п, д. Залесная, пер. Советский, д. 4, кв. 3	ПоповаМ.В.	Собственность	Под домами индивидуальной жилой застройки	1155.00+/- 24.00	1 155
292	59:18:0400101:456	Пермский край, Добрянский район, Краснослудское сельское поселение, д. Залесная	-	-	под строительство ВЛ 6 кВ ф. Мост, ВЛ 6 кВ ф. Адищево от ПС 110/35/6 кВ Пальники	10079.00+/- 35.00	10 079
293	59:18:0400101:457	Пермский край, Добрянский район, Краснослудское сельское поселение, д. Залесная	-	-	Для садоводства	1078.00+/- 23.00	1078
294	59:18:0400101:46	Пермский край, р-н Добрянский, с/п Краснослудское, с. Залесная	-	-	Для ведения личного подсобного хозяйства	1021.30	1021.30
295	59:18:0400101:462	Пермский край, Добрянский район, Краснослудское сельское поселение, д. Залесная, ул. Школьная, д. 28	-	-	Под домами индивидуальной жилой застройки	2000.00+/- 31.00	2000
296	59:18:0400101:463	Пермский край, Добрянский район, Краснослудское сельское поселение,	-	-	Для ведения личного подсобного хозяйства	1550.00+/- 28.00	1550



Внесение изменений в Проект планировки территории и Проект межевания территории д. Залесная Краснослудского сельского поселения Добрянского муниципального района Пермского края

1	2	3	4	5	6	7	8
		д. Залесная					
297	59:18:0400101:465	Пермский край, Добрянский район, Краснослудское с/п, д. Залесная	-	-	Для ведения личного подсобного хозяйства	1209.00+/-7.00	1209
298	59:18:0400101:466	Пермский край, Добрянский район, Краснослудское сельское поселение, д. Залесная, ул. Заводская, д. 3	Малинин А.Г.	Собственность	Для индивидуального жилищного строительства	2500.00+/- 35.00	2500
299	59:18:0400101:467	Пермский край, Добрянский р-н, Краснослудское с/п, д. Залесная, ул. Заводская 5	Яковлев А.А.	Собственность	Для ведения личного подсобного хозяйства	1500.00+/- 27.00	1500
300	59:18:0400101:47	Пермский край, р-н Добрянский, с/п Краснослудское, д Залесная, ул Садовая, дом 13	-	-	Для садоводства	1200.00	1200
301	59:18:0400101:475	Пермский край, р-н Добрянский, с/п Краснослудское, д. Залесная, ул. Заводская, д. 10	-	-	Под промышленными объектами (для строительства административно-бытового корпуса)	6160.00+/- 55.00	6160
302	59:18:0400101:48	край Пермский, г. Добрянка, д. Залесная, ул. Школьная, дом 41	-	-	Для ведения личного подсобного хозяйства	2440.00	2440
303	59:18:0400101:49	Пермский край, Добрянский район,	-	-	Индивидуальные жилые дома	1546.00+/- 16.00	1546



Внесение изменений в Проект планировки территории и Проект межевания территории д. Залесная Краснослудского сельского поселения Добрянского муниципального района Пермского края

1	2	3	4	5	6	7	8
		Краснослудское с/п, д. Залесная, ул. Дорожная, дом 5					
304	59:18:0400101:5	край Пермский, г. Добрянка, д. Залесная, Краснослудский с/с	-	-	Для ведения личного подсобного хозяйства	1529.60	1529.60
305	59:18:0400101:52	край Пермский, г. Добрянка, Краснослудский с/с д.Залесная	-	-	Для садоводства	1512.30	1512.30
306	59:18:0400101:545	Пермский край, Добрянский район, Краснослудское сельское поселение, д. Залесная	-	-	Для ведения личного подсобного хозяйства (расширение существующего земельного участка с кадастровым номером 59:18:0400101:227)	1250.00+/- 25.00	1250
307	59:18:0400101:546	Пермский край, Добрянский р-н, Краснослудское с/п, д. Залесная, ул. Подгорная 2а	-	-	Для ведения личного подсобного хозяйства	938.00+/-21.00	938
308	59:18:0400101:547	Пермский край, Добрянский р-н, Краснослудское с/п, д. Залесная, ул. Лесная, 2	Рычков Т.А.	Собственность	Для ведения личного подсобного хозяйства	1030.00+/- 11.00	1030
309	59:18:0400101:55	край Пермский, р-н Добрянский, Краснослудское с/п, д. Залесная	-	-	Для ведения личного подсобного хозяйства	1906.30	1906.30
310	59:18:0400101:552	Пермский край,	-	-	Для ведения личного	1000.00+/-	1000



Внесение изменений в Проект планировки территории и Проект межевания территории д. Залесная Краснослудского сельского поселения Добрянского муниципального района Пермского края

1	2	3	4	5	6	7	8
		Добрянский район, Краснослудское с/п, д. Залесная, ул. Школьная, д. 57			подсобного хозяйства	22.00	
311	59:18:0400101:556	Пермский край, Добрянский р-н, Краснослудское с/п, д. Залесная, ул. Южная, д. 16	-	-	Для садоводства	1086.00+/- 23.00	1086
312	59:18:0400101:557	Пермский край, Добрянский район, Краснослудское с/п, д. Залесная, ул. Заводская, д. 8	-	-	Для ведения личного подсобного хозяйства	500.00+/-16.00	500
313	59:18:0400101:558	Пермский край, Добрянский район, Краснослудское с/п, д. Залесная, ул. Заводская, д. 6	-	-	Промышленные предприятия V класса опасности различного профиля С33 50 м	11500.00+/- 75.00	11500
314	59:18:0400101:56	край Пермский, р-н Добрянский, д. Залесная	-	-	Индивидуальное жилищное строительство	1500.00	1500
315	59:18:0400101:565	Пермский край р-н Добрянский, с/п Краснослудское д. Залесная, ул. Дорожная, д. 15	-	-	Для ведения садоводства	600.00+/-17.00	600
316	59:18:0400101:573	Пермский край, Добрянский район, Краснослудское сельское поселение, д. Залесная	-	-	Индивидуальные жилые дома с приусадебными участками	1000.00+/- 22.00	1000



Внесение изменений в Проект планировки территории и Проект межевания территории д. Залесная Краснослудского сельского поселения Добрянского муниципального района Пермского края

1	2	3	4	5	6	7	8
317	59:18:0400101:574	Пермский край, Добрянский район, Краснослудское сельское поселение, д. Залесная	-	-	Земли (земельные участки) общего пользования	1 655.00+/- 28.00	1 655
318	59:18:0400101:576	Пермский край, Добрянский район, Краснослудское сельское поселение, д. Залесная, пер. Советский, д.4, кв.2	-	-	Под домами индивидуальной жилой застройки	1956.00+/- 31.00	1956
319	59:18:0400101:580	Пермский край, Добрянский район, Краснослудское сельское поселение, д. Залесная	-	-	Для общего пользования (уличная сеть)	765.00+/-19.00	765
320	59:18:0400101:581	Пермский край, Добрянский район, Краснослудское сельское поселение, д. Залесная, ул. Садовая, д.1	-	-	Для индивидуального жилищного строительства (для расширения основного земельного участка с кадастровым номером 59:18:0400101:413)	400.00+/-14.00	400
321	59:18:0400101:584	Пермский край, Добрянский район, Краснослудское сельское поселение, д. Залесная	-	-	Земли (земельные участки) общего пользования	2175.00+/- 33.00	2175
322	59:18:0400101:585	Пермский край, Добрянский район, с/п Краснослудское, д. Залесная, ул. Лесная, д. 4	-	-	Для ведения личного подсобного хозяйства	1500.00+/- 14.00	1500



Внесение изменений в Проект планировки территории и Проект межевания территории д. Залесная Краснослудского сельского поселения Добрянского муниципального района Пермского края

1	2	3	4	5	6	7	8
323	59:18:0400101:586	Пермский край, Добрянский р-н, Краснослудское с/п, д. Залесная, ул. Центральная, д. 13	-	-	Для ведения личного подсобного хозяйства	1154.00+/-7.00	1154
324	59:18:0400101:587	Пермский край, Добрянский район, Краснослудское с/п, д. Залесная, ул. Центральная, д.11	-	-	Для ведения личного подсобного хозяйства	1154.00+/-7.00	1154
325	59:18:0400101:588	Пермский край, Добрянский р-н, Краснослудское сельское поселение, д. Залесная	-	-	Для размещения воздушных линий электропередачи конструктивных элементов и сооружений (для строительства ВЛ 35 кВ "ПС 110/35/6 кВ "Пальники" - шлейфовый заход на ПС 35/6 кВ "Демидково", шлейфовый заход от ВЛ 110 кВ КГЭС - Дивья)	312.00+/-4.00	312
326	59:18:0400101:589	Пермский край, Добрянский район, Краснослудское сельское поселение, д. Залесная	-	-	Для садоводства	2100.00+/- 32.00	2100
327	59:18:0400101:59	край Пермский, район Добрянское, д. Залесная, ул. Южная, дом 8	-	-	Личное подсобное хозяйство	2692.00+/- 35.00	2692
328	59:18:0400101:590	Пермский край, Добрянский район, Краснослудское сельское поселение,	-	-	Для ведения садоводства	600.00+/-17.00	600



Внесение изменений в Проект планировки территории и Проект межевания территории д. Залесная Краснослудского сельского поселения Добрянского муниципального района Пермского края

1	2	3	4	5	6	7	8
		д. Залесная					
329	59:18:0400101:591	Пермский край, Добрянский район, Краснослудское сельское поселение, д. Залесная	-	-	Под объекты инженерного оборудования электроснабжения (под опоры ВЛ-110 кВ "КАМГЭС-Бобки")	115.00+/-8.00	115
330	59:18:0400101:592	Пермский край, Добрянский район, Краснослудское сельское поселение, д. Залесная	-		Индивидуальные жилые дома (расширение)	400.00+/-14.00	400
331	59:18:0400101:593	Пермский край, Добрянский район, Краснослудское сельское поселение, д. Залесная, ул. Школьная, д.16, кв.1	-	-	Под домами индивидуальной жилой застройки (для размещения, обслуживания и эксплуатации квартиры №1 и приквартирного участка)	1261.00+/- 25.00	1261
332	59:18:0400101:597	Российская Федерация, Пермский край, м.р- н Добрянский, с.п. Краснослудское, д. Залесная, ул. Школьная, з/у 26а	-	-	Приусадебный участок личного подсобного хозяйства	700.00+/-9.00	700
333	59:18:0400101:598	Пермский край, Добрянский р-н, Краснослудское с/п, д. Кулигино	Малинин А.Г.	Собственность	Индивидуальное жилищное строительство	1565.00+/- 28.00	1565
334	59:18:0400101:60	Российская Федерация, Пермский край, м.р- н Добрянский, с.п.	-	-	Для ведения личного подсобного хозяйства	1692.00+/- 27.82	1692



Внесение изменений в Проект планировки территории и Проект межевания территории д. Залесная Краснослудского сельского поселения Добрянского муниципального района Пермского края

1	2	3	4	5	6	7	8
		Краснослудское, д. Залесная, ул. Садовая, з/у 34					
335	59:18:0400101:607	Пермский край, Добрянский район, Краснослудское сельское поселение, д. Залесная	-	-	Индивидуальное жилищное строительство	1574.00+/-14.00	1574
336	59:18:0400101:608	Пермский край, Добрянский район, Краснослудское с/п, д. Залесная, ул. Школьная, 43	-	-	Для ведения личного подсобного хозяйства	2733.00+/-10.00	2733
337	59:18:0400101:610	Пермский край, Добрянский район, Краснослудское сельское поселение, д. Залесная, ул. Школьная, д.39	-	-	Для ведения личного подсобного хозяйства (для расширения основного земельного участка с кадастровым номером 59:18:0400101:147)	540.00+/-8.00	540
338	59:18:0400101:611	Пермский край, Добрянский район, Краснослудское с/п, д. Залесная, ул. Центральная, 20	-	-	Для ведения личного подсобного хозяйства	1515.00+/-14.00	1515
339	59:18:0400101:612	Пермский край, Добрянский район, Краснослудское сельское поселение, д. Залесная, ул. Школьная, д. 18	-	-	Под домами индивидуальной жилой застройки	985.00+/-11.00	985
340	59:18:0400101:613	Пермский край, р-н Добрянский, с/п	Малинин А.Г.	Собственность	Для ведения личного подсобного хозяйства	2000.00+/-16.00	2000



Внесение изменений в Проект планировки территории и Проект межевания территории д. Залесная Краснослудского сельского поселения Добрянского муниципального района Пермского края

1	2	3	4	5	6	7	8
		Краснослудское, д. Залесная, ул. Школьная, д. 15а					
341	59:18:0400101:615	Пермский край, р-н Добрянский, Краснослудское с.п., д. Залесная, ул. Подгорная, д. 18	-	-	Для ведения личного подсобного хозяйства	539.00+/-8.00	539
342	59:18:0400101:616	Пермский край, г. Добрянка, д. Залесная	-	-	Для ведения личного подсобного хозяйства	1961.00+/-15.00	1961
343	59:18:0400101:618	Российская Федерация, Пермский край, м.р-н Добрянский, с.п. Краснослудское, д. Залесная, ул. Лесная, з/у 3	-	-	Для ведения садоводства	1000.00+/-22.00	1000
344	59:18:0400101:619	Пермский край, Добрянский район, Краснослудское с/п, д. Залесная, ул. Полевая, 26	-	-	Индивидуальные жилые дома с приусадебными участками	660.00+/-9.00	660
345	59:18:0400101:62	Пермский край, Добрянский район, Краснослудское сельское поселение, д. Залесная, ул. Полевая, д. 22а	-	-	Индивидуальные жилые дома с приусадебными участками	1055.00+/-20.00	1055
346	59:18:0400101:621	Пермский край, город Добрянка, Краснослудское	-	-	Для ведения личного подсобного хозяйства	1500.00+/-14.00	1500



Внесение изменений в Проект планировки территории и Проект межевания территории д. Залесная Краснослудского сельского поселения Добрянского муниципального района Пермского края

1	2	3	4	5	6	7	8
		сельское поселение, деревня Залесная, улица Заозерная					
347	59:18:0400101:622	Пермский край, город Добрянка, Краснослудское сельское поселение, деревня Залесная, улица Заозерная	-	-	Для ведения личного подсобного хозяйства	1264.00+/- 12.00	1264
348	59:18:0400101:623	Пермский край, Добрянский район, Краснослудское сельское поселение, д. Залесная	-	-	Для ведения личного подсобного хозяйства	2500.00+/- 18.00	2500
349	59:18:0400101:64	Пермский край, р-н Добрянский, с/п Краснослудское, д. Залесная, ул. Школьная, д. 55	-	-	Индивидуальное жилищное строительство	2889.00+/- 38.00	2889
350	59:18:0400101:645	Пермский край, Добрянский район, Краснослудское сельское поселение, д. Залесная, ул. Дорожная	-	-	Для индивидуального жилищного строительства	988.00+/-11.00	988
351	59:18:0400101:646	Пермский край, Добрянский район, Краснослудское сельское поселение, д. Залесная, ул. Дорожная	-	-	Для индивидуального жилищного строительства	912.00+/-11.00	912
352	59:18:0400101:647	Пермский край,	-	-	Для ведения личного	1454.00+/-	1454



Внесение изменений в Проект планировки территории и Проект межевания территории д. Залесная Краснослудского сельского поселения Добрянского муниципального района Пермского края

1	2	3	4	5	6	7	8
		Добрянский район, Краснослудское с/п, д. Залесная			подсобного хозяйства	13.00	
353	59:18:0400101:648	Пермский край, Добрянский район, Краснослудское с/п, д. Залесная	-	-	Для ведения личного подсобного хозяйства	1450.00+/- 13.00	1450
354	59:18:0400101:67	край Пермский, р-н Добрянский, Краснослудское с/п, д.Залесная	-	-	Для садоводства	2500.00	2500
355	59:18:0400101:678	Пермский край, Добрянский район, Краснослудское сельское поселение, д.Залесная	-	-	Для размещения, эксплуатации и обслуживания здания школы	3287.00+/- 20.00	3287
356	59:18:0400101:679	Пермский край, Добрянский район, Краснослудское сельское поселение, д.Залесная	-	-	Для размещения, эксплуатации и обслуживания здания школы	8841.00+/- 33.00	8841
357	59:18:0400101:680	Пермский край, Добрянский район, Краснослудское сельское поселение, д.Залесная	-	-	Для размещения, эксплуатации и обслуживания здания школы	8413.00+/- 32.00	8413
358	59:18:0400101:694	Пермский край, Добрянский район, Краснослудское с/п, д. Залесная, ул. Зеленая, д. 25	-	-	Для ведения личного подсобного хозяйства	1764.00+/- 15.00	1764
359	59:18:0400101:7	Пермский край, г.	-	-	Для ведения личного	1721.00+/-	1721



Внесение изменений в Проект планировки территории и Проект межевания территории д. Залесная Краснослудского сельского поселения Добрянского муниципального района Пермского края

1	2	3	4	5	6	7	8
		Добрянка, д. Залесная, ул. Заозерная, дом 8			подсобного хозяйства	15.00	
360	59:18:0400101:70	край Пермский, г. Добрянка, Краснослудский с/с д.Залесная	-	-	Индивидуальное жилищное строительство	2420.00+/-12.41	2420
361	59:18:0400101:700	Пермский край, Добрянский район, Краснослудское с/п, д. Залесная, ул. Центральная, д.9, кв.1	-	-	Для объектов жилой застройки (для размещения, обслуживания, эксплуатации квартиры №1 и приквартирного участка)	1673.00+/-14.00	1673
362	59:18:0400101:714	Пермский край, Добрянский район, Краснослудское сельское поселение, д. Залесная	Малинин А.Г.	Собственность	Индивидуальное жилищное строительство	1400.00+/-13.00	1400
363	59:18:0400101:715	Пермский край, Добрянский район, Краснослудское с/п, д. Залесная, ул. Центральная, 2	-	-	Для ведения личного подсобного хозяйства	2205.00+/-16.00	2205
364	59:18:0400101:716	Пермский край, Добрянский район, Краснослудское с/п, д. Залесная, ул. Центральная, 1	-	-	Для ведения личного подсобного хозяйства	345.00+/-6.00	345
365	59:18:0400101:719	Пермский край, Добрянский район, Краснослудское сельское поселение,	-	-	Для ведения личного подсобного хозяйства	525.00+/-8.00	525



Внесение изменений в Проект планировки территории и Проект межевания территории д. Залесная Краснослудского сельского поселения Добрянского муниципального района Пермского края

1	2	3	4	5	6	7	8
		д. Залесная, ул. Садовая, 5а					
366	59:18:0400101:72	Пермский край, Добрянский район, г. Добрянка, д. Залесная, Краснослудский с/с, ул. Садовая, дом 7	-	-	Индивидуальные жилые дома с приусадебными участками	2204.00+/-16.00	2204
367	59:18:0400101:720	Пермский край, Добрянский район, Краснослудское с/п, д. Залесная, ул. Садовая, д. 5	-	-	Для ведения личного подсобного хозяйства	1514.00+/-14.00	1514
368	59:18:0400101:724	Пермский край, Добрянский район, Краснослудское с/п, д. Залесная	-	-	Для общего пользования (для организации прохода (проезда) к земельным участкам	2764.00+/-18.00	2764
369	59:18:0400101:725	Пермский край, Добрянский район, Краснослудское сельское поселение, д. Залесная, ул. Садовая, д. 32	-	-	Для индивидуальной жилищной застройки	852.00+/-10.00	852
370	59:18:0400101:726	Пермский край, Добрянский район, Краснослудское сельское поселение, д. Залесная, ул. Заозерная	-	-	Для огородничества	616.00+/-9.00	616
371	59:18:0400101:727	Пермский край, Добрянский район, Краснослудское	-	-	Для огородничества	1000.00+/-11.00	1000



Внесение изменений в Проект планировки территории и Проект межевания территории д. Залесная Краснослудского сельского поселения Добрянского муниципального района Пермского края

1	2	3	4	5	6	7	8
		сельское поселение, д. Залесная, ул. Школьная					
372	59:18:0400101:728	Пермский край, Добрянский муниципальный район, Краснослудское сельское поселение, д. Залесная	-	-	Для огородничества	600.00+/-9.00	600
373	59:18:0400101:729	Пермский край, Добрянский район, Краснослудское сельское поселение, д. Залесная	-	-	Для огородничества	2000.00+/- 16.00	2000
374	59:18:0400101:734	Пермский край, Добрянский район, Краснослудское с/п, д. Залесная, ул. Дорожная, д. 13	-	-	Для ведения огородничества	1250.00+/- 12.00	1250
375	59:18:0400101:737	Пермский край, Добрянский район, Краснослудское сельское поселение, д.Залесная, ул.Заозерная, д.3	-	-	Для размещения объектов здравоохранения (размещение здания фельдшерско- акушерского пункта)	601.00+/-9.00	601
376	59:18:0400101:738	Пермский край, Добрянский район, Краснослудское сельское поселение, д. Залесная	-	-	Для индивидуального жилищного строительства	1000.00+/- 11.00	1000
377	59:18:0400101:739	Пермский край,	-	-	Под домами индивидуальной	1098.00+/-	1098



Внесение изменений в Проект планировки территории и Проект межевания территории д. Залесная Краснослудского сельского поселения Добрянского муниципального района Пермского края

1	2	3	4	5	6	7	8
		Добрянский район, Краснослудское с/п, д. Залесная, ул. Школьная, д. 49Б			жилой застройки (для размещения жилого дома)	12.00	
378	59:18:0400101:74	край Пермский, г. Добрянка, Краснослудский с/с д.Залесная	-	-	Для ведения личного подсобного хозяйства	2500.00	2500
379	59:18:0400101:740	Пермский край, Добрянский район, Краснослудское с/п, д. Залесная, ул. Школьная, д. 49	-	-	Под домами индивидуальной жилой застройки (для размещения жилого дома)	1098.00+/- 12.00	1098
380	59:18:0400101:741	Пермский край, р-н Добрянский, с/п Краснослудское, д. Залесная, ул. Школьная, д. 49в	-	-	Под домами индивидуальной жилой застройки (для размещения жилого дома)	1099.00+/- 12.00	1099
381	59:18:0400101:743	Пермский край, р-н Добрянский, с/п Краснослудское, д. Залесная, ул. Полевая, д. 1а	-	-	Для ведения гражданами садоводства	900.00+/-10.00	900
382	59:18:0400101:744	Пермский край, г. Добрянка, Краснослудское с/п, д. Залесная	-	-	Для размещения автомобильных дорог и их конструктивных элементов	18.00+/-3.00	18
383	59:18:0400101:745	Пермский край, г. Добрянка, Краснослудское с/п, д. Залесная	-	-	Для ведения садоводства	971.00+/-19.00	971
384	59:18:0400101:746	Пермский край,	-	-	Для размещения	1038.00+/-	1038



Внесение изменений в Проект планировки территории и Проект межевания территории д. Залесная Краснослудского сельского поселения Добрянского муниципального района Пермского края

1	2	3	4	5	6	7	8
		Добрянский район, Краснослудское с/п, д. Залесная, пер. Советский, д.3			административных зданий (для размещения здания администрации)	11.00	
385	59:18:0400101:748	Пермский край, Добрянский район, Краснослудское сельское поселение, д. Залесная	-	-	Огородничество	1700.00+/- 14.00	1700
386	59:18:0400101:75	Пермский край, г. Добрянка, Краснослудское с/п, д.Залесная	-	-	Для садоводства	1508.00+/- 27.00	1508
387	59:18:0400101:751	Российская Федерация, Пермский край, м.р- н Добрянский, с.п. Краснослудское, д. Залесная, ул. Дружбы, з/у 11	-	-	Для ведения личного подсобного хозяйства	894.00+/-10.00	894
388	59:18:0400101:753	Пермский край, Добрянский район, Краснослудское сельское поселение, д. Залесная	-	-	Строительство садовых домов	890.00+/-6.00	890
389	59:18:0400101:756	Пермский край, Добрянский район, Краснослудское сельское поселение, д. Залесная, ул. Дружбы	-	-	Для размещения воздушных линий электропередачи (для строительства ВЛ-0,4 кВ)	770.00+/-6.00	770
390	59:18:0400101:758	Пермский край,	-	-	Предприятия по обслуживанию	750.00+/-10.00	750



Внесение изменений в Проект планировки территории и Проект межевания территории д. Залесная Краснослудского сельского поселения Добрянского муниципального района Пермского края

1	2	3	4	5	6	7	8
		Добрянский муниципальный район, Краснослудское сельское поселение, д. Залесная			автомобильного транспорта		
391	59:18:0400101:759	Пермский край, Добрянский район, Краснослудское сельское поселение, д. Залесная, ул. Школьная, дом 12	-	-	Для индивидуального жилищного строительства	1554.00+/- 14.00	1554
392	59:18:0400101:760	Пермский край, Добрянский район, Краснослудское сельское поселение, д. Кулигино, ул. Камская	Малинин А.Г.	Собственность	Для ведения личного подсобного хозяйства	1670.00+/- 14.00	1670
393	59:18:0400101:763	Пермский край, р-н Добрянский, с/п Краснослудское, д. Залесная, ул. Дружбы, д. 3	-	-	Для ведения личного подсобного хозяйства	1820.00+/- 15.00	1820
394	59:18:0400101:768	Пермский край, Добрянский муниципальный район, Краснослудское сельское поселение, деревня Залесная	-	-	Для ведения личного подсобного хозяйства	845.00+/-10.00	845
395	59:18:0400101:769	Пермский край, Добрянский р-н,	-	-	Для ведения личного подсобного хозяйства	845.00+/-10.00	845



Внесение изменений в Проект планировки территории и Проект межевания территории д. Залесная Краснослудского сельского поселения Добрянского муниципального района Пермского края

1	2	3	4	5	6	7	8
		Краснослудское с/п, д. Залесная, ул. Заозерная, д. 2А					
396	59:18:0400101:77	Пермский край, Добрянский район, с/п Краснослудское, д. Залесная, ул. Школьная, дом 49а	-	-	Для ведения личного подсобного хозяйства	1921.00+/- 15.00	1921
397	59:18:0400101:773	Пермский край, Добрянский р-н, Краснослудское с/п, д. Залесная, ул. Южная, д. 12	-	-	Для ведения личного подсобного хозяйства	1953.00+/- 15.00	1953
398	59:18:0400101:777	Пермский край, Добрянский район, Краснослудское сельское поселение, д. Залесная	-	-	Под объекты инженерной инфраструктуры (строительство ВЛ-0,4 кВ)	700.00+/-9.00	700
399	59:18:0400101:78	Пермский край, Добрянский район, Краснослудское с/п, д. Залесная, ул. Школьная, 47	-	-	Для ведения личного подсобного хозяйства	1575.00+/- 14.00	1575
400	59:18:0400101:780	Пермский край, Добрянский район, Краснослудское сельское поселение, д.Залесная	-	-	Индивидуальные жилые дома	600.00+/-9.00	600
401	59:18:0400101:784	Пермский край, Добрянский район, Краснослудское сельское поселение,	-	-	Огородничество (расширение земельного участка)	419.00+/-7.00	419



Внесение изменений в Проект планировки территории и Проект межевания территории д. Залесная Краснослудского сельского поселения Добрянского муниципального района Пермского края

1	2	3	4	5	6	7	8
		д.Залесная					
402	59:18:0400101:785	Пермский край, Добрянский район, Краснослудское сельское поселение, д.Залесная	Малинин А.Г.	Собственность	Обслуживание автотранспорта (размещение автостоянки открытого типа)	5804.00+/- 27.00	5804
403	59:18:0400101:79	Пермский край, Добрянский район, г. Добрянка, д. Залесная, Краснослудское с/п	-	-	Для ведения личного подсобного хозяйства	2023.00+/- 18.00	2023
404	59:18:0400101:790	Пермский край, Добрянский район, Краснослудское сельское поселение, д. Залесная	-	-	Объекты инженерной инфраструктуры (строительство газопровода)	157.00+/-4.00	157
405	59:18:0400101:793	Пермский край, Добрянский район, Краснослудское сельское поселение, д. Залесная	-	-	Под объектами образования	6181.00+/- 28.00	6181
406	59:18:0400101:795	Пермский край, Добрянский район, Краснослудское с/п, д. Залесная	-	-	Для ведения личного подсобного хозяйства	1000.00+/- 22.00	1000
407	59:18:0400101:796	Российская Федерация, Пермский край, м.р- н Добрянский, с.п. Краснослудское, д. Залесная, ул. Дружбы, з/у 7	-	-	Для ведения личного подсобного хозяйства	800.00+/-20.00	800



Внесение изменений в Проект планировки территории и Проект межевания территории д. Залесная Краснослудского сельского поселения Добрянского муниципального района Пермского края

1	2	3	4	5	6	7	8
408	59:18:0400101:799	Пермский край, Добрянский район, Краснослудское с/п, д. Залесная, ул. Садовая, д. 3б	-	-	Для ведения личного подсобного хозяйства	600.00+/-8.00	600
409	59:18:0400101:80	край Пермский, г. Добрянка, Краснослудский с/с д.Залесная	-	-	Для садоводства	1500.00	1500
410	59:18:0400101:800	Пермский край, Добрянский район, д. Залесная, ул. Центральная	-	-	Для ведения личного подсобного хозяйства	1545.00+/- 14.00	1545
411	59:18:0400101:804	Пермский край, Добрянский район, д. Залесная, ул. Центральная, д. 12	-	-	Для ведения личного подсобного хозяйства	2300.00+/- 17.00	2300
412	59:18:0400101:81	Пермский край, район Добрянский, с/п Краснослудское, д. Залесная, ул. Школьная	-	-	Для ведения личного подсобного хозяйства	796.00+/-6.00	796
413	59:18:0400101:812	Пермский край, Добрянский район, Краснослудское сельское поселение, д. Залесная	-	-	Индивидуальные жилые дома с приусадебными участками	1320.00+/- 13.00	1320
414	59:18:0400101:82	Пермский край, р-н Добрянский, с/п Краснослудское, д. Залесная	-	-	Для ведения огородничества	760.00+/-6.00	760
415	59:18:0400101:820	Пермский край,	-	-	Садовые участки,	1880.00+/-	1880



Внесение изменений в Проект планировки территории и Проект межевания территории д. Залесная Краснослудского сельского поселения Добрянского муниципального района Пермского края

1	2	3	4	5	6	7	8
		Добрянский район, Краснослудское сельское поселение, д.Залесная			предназначенные для выращивания овощных культур, садовых деревьев и кустарников без использования пестицидов, с правом возведения хозяйственных строений и сооружений, садовых и дачных домов	15.00	
416	59:18:0400101:821	Пермский край, Добрянский район, Краснослудское сельское поселение, д.Залесная	-	-	Индивидуальные жилые дома с приусадебными участками (расширение земельного участка)	444.00+/-7.00	444
417	59:18:0400101:826	Пермский край, Добрянский район, Краснослудское сельское поселение, д. Залесная, пер. Советский, д. 3а	-	-	Общее пользование территории	4435.00+/- 23.00	4435
418	59:18:0400101:834	Пермский край, р-н Добрянский, с/п Краснослудское, д. Залесная, ул. Центральная, д. 18А	-	-	Для ведения личного подсобного хозяйства	1100.00+/- 12.00	1100
419	59:18:0400101:835	Пермский край, р-н Добрянский, с/п Краснослудское, д. Залесная, ул. Центральная, д. 18	-	-	Для ведения личного подсобного хозяйства	982.00+/-11.00	982
420	59:18:0400101:836	Пермский край, Добрянский район, Краснослудское	-	-	Индивидуальные жилые дома с приусадебными участками	794.00+/-10.00	794

Внесение изменений в Проект планировки территории и Проект межевания территории д. Залесная Краснослудского сельского поселения Добрянского муниципального района Пермского края

1	2	3	4	5	6	7	8
		сельское поселение, д. Залесная, ул. Садовая, д.44					
421	59:18:0400101:846	Пермский край, Добрянский район, Краснослудское с/п, д. Залесная, ул. Южная	-	-	Для индивидуального жилищного строительства	600.00+/-8.00	600
422	59:18:0400101:847	Пермский край, Добрянский район, Краснослудское с/п, д. Залесная, ул. Южная	-	-	Для индивидуального жилищного строительства	900.00+/-11.00	900
423	59:18:0400101:849	Пермский край, Добрянский район, Краснослудское сельское поселение, д. Залесная	Малинин А.Г.	Собственность	Для размещения производственных и административных зданий, строений, сооружений	8703.00+/- 33.00	8703
424	59:18:0400101:850	Пермский край, Добрянский район, Краснослудское сельское поселение, д. Залесная, ул. Полевая	-	-	Приусадебный участок личного подсобного хозяйства	1816.00+/- 15.00	1816
425	59:18:0400101:851	Пермский край, Добрянский р-н, Краснослудское с/п, д. Залесная, ул. Подгорная, д. 7	-	-	Индивидуальные жилые дома	1819.00+/- 15.00	1819
426	59:18:0400101:852	Пермский край, Добрянский район, д. Залесная	-	-	Для ведения личного подсобного хозяйства	2722.00+/- 10.00	2722



Внесение изменений в Проект планировки территории и Проект межевания территории д. Залесная Краснослудского сельского поселения Добрянского муниципального района Пермского края

1	2	3	4	5	6	7	8
427	59:18:0400101:854	Пермский край, Добрянский район, д. Залесная	-	-	Для ведения личного подсобного хозяйства	1500.00+/-7.00	1500
428	59:18:0400101:855	Пермский край, Добрянский район, Краснослудское с/п, д. Залесная	-	-	Общее пользование территории (площадка с элементами озеленения)	150.00+/-4.00	150
429	59:18:0400101:857	Пермский край, Добрянский район, Краснослудское сельское поселение, д. Залесная, ул. Садовая, д.17	-	-	Для ведения личного подсобного хозяйства	2029.00+/- 16.00	2029
430	59:18:0400101:858	Пермский край, Добрянский район, Краснослудское сельское поселение, д. Залесная	-	-	Для ведения личного подсобного хозяйства (приусадебные участки)	1014.00+/- 11.00	1014
431	59:18:0400101:860	Пермский край, Добрянский р-н, Краснослудское с/п, д. Залесная, ул. Полевая, д. 23	-	-	Индивидуальные жилые дома с приусадебными участками	783.00+/-10.00	783
432	59:18:0400101:861	Пермский край, Добрянский район, Краснослудское сельское поселение, д. Залесная	Соболева С.Ю.	Собственность	Индивидуальные жилые дома с приусадебными участками	1722.00+/- 15.00	1722
433	59:18:0400101:862	Пермский край, Добрянский район, Краснослудское с/п, д. Залесная, ул.	-	-	Для индивидуального жилищного строительства	1200.00+/- 12.00	1200



Внесение изменений в Проект планировки территории и Проект межевания территории д. Залесная Краснослудского сельского поселения Добрянского муниципального района Пермского края

1	2	3	4	5	6	7	8
		Северная					
434	59:18:0400101:863	Пермский край, Добрянский район, Краснослудское с/п, д. Залесная, ул. Северная	-	-	Для индивидуального жилищного строительства	2100.00+/- 16.00	2100
435	59:18:0400101:864	Пермский край, Добрянский район, Краснослудское с/п, д. Залесная, ул. Северная	-	-	Для ведения личного подсобного хозяйства	691.00+/-9.00	691
436	59:18:0400101:865	Пермский край, Добрянский район, Краснослудское с/п, д. Залесная, ул. Северная	-	-	Для ведения личного подсобного хозяйства	1011.00+/- 11.00	1011
437	59:18:0400101:866	Пермский край, Добрянский район, Краснослудское сельское поселение, д. Залесная, ул. Заозерная	-	-	Индивидуальные жилые дома с приусадебными участками	1200.00+/- 12.00	1200
438	59:18:0400101:867	Пермский край, р-н Добрянский, с/п Краснослудское, д. Залесная, ул. Заозерная, д. 21А	-	-	Индивидуальные жилые дома с приусадебными участками	1625.00+/- 14.00	1625
439	59:18:0400101:868	Пермский край, Добрянский район, Краснослудское сельское поселение, д. Залесная	-	-	Для ведения личного подсобного хозяйства	1255.00+/- 12.00	1255



Внесение изменений в Проект планировки территории и Проект межевания территории д. Залесная Краснослудского сельского поселения Добрянского муниципального района Пермского края

1	2	3	4	5	6	7	8
440	59:18:0400101:869	Пермский край, Добрянский район, Краснослудское сельское поселение, д. Залесная	-	-	Индивидуальные жилые дома с приусадебными участками	1500.00+/- 14.00	1500
441	59:18:0400101:87	Пермский край, Добрянский р-н, Краснослудское с/п, д. Залесная, ул. Садовая, д. 22	-	-	Для ведения личного подсобного хозяйства	1967.00+/-9.00	1967
442	59:18:0400101:870	Пермский край, Добрянский район, Краснослудское сельское поселение, д. Залесная, ул. Школьная, д. 3в	-	-	Индивидуальные жилые дома	1600.00+/- 14.00	1600
443	59:18:0400101:871	Пермский край, Добрянский район, Краснослудское сельское поселение, д. Залесная	-	-	Индивидуальные жилые дома с приусадебными участками	642.00+/-9.00	642
444	59:18:0400101:872	Пермский край, Добрянский район, Краснослудское с/п, д. Залесная	Плотникова С.С.	Собственность	Индивидуальные жилые дома с приусадебными участками	1267.00+/- 12.00	1267
445	59:18:0400101:873	Пермский край, Добрянский район, Краснослудское с/п, д. Залесная	-	-	Индивидуальные жилые дома с приусадебными участками	1332.00+/- 13.00	1332
446	59:18:0400101:874	Пермский край, Добрянский район, Краснослудское с/п,	Плотникова С.С.	Собственность	Индивидуальные жилые дома с приусадебными участками	1840.00+/- 15.00	1840



Внесение изменений в Проект планировки территории и Проект межевания территории д. Залесная Краснослудского сельского поселения Добрянского муниципального района Пермского края

1	2	3	4	5	6	7	8
		д. Залесная					
447	59:18:0400101:876	Пермский край, Добрянский район, Краснослудское с/п, д. Залесная	-	-	Индивидуальные жилые дома	2450.00+/- 17.00	2450
448	59:18:0400101:877	Пермский край, Добрянский район, Краснослудское сельское поселение, д. Залесная	-	-	Индивидуальные жилые дома с приусадебными участками	1810.00+/- 15.00	1810
449	59:18:0400101:878	Пермский край, Добрянский район, Краснослудское сельское поселение, д. Залесная	-	-	Индивидуальные жилые дома с приусадебными участками	850.00+/-10.00	850
450	59:18:0400101:879	Пермский край, Добрянский район, Краснослудское сельское поселение, д. Залесная	-	-	Индивидуальные жилые дома с приусадебными участками	2340.00+/- 17.00	2340
451	59:18:0400101:880	Пермский край, Добрянский р-н, Краснослудское с/п, д. Залесная, ул. Центральная, д. 14А	-	-	Для ведения личного подсобного хозяйства	750.00+/-10.00	750
452	59:18:0400101:881	Пермский край, Добрянский р-н, Краснослудское с/п, д. Залесная, ул. Центральная, д. 14	-	-	Для ведения личного подсобного хозяйства	750.00+/-10.00	750
453	59:18:0400101:882	Пермский край, Добрянский район,	-	-	Садовые участки, предназначенные для	4425.00+/- 23.00	4425



Внесение изменений в Проект планировки территории и Проект межевания территории д. Залесная Краснослудского сельского поселения Добрянского муниципального района Пермского края

1	2	3	4	5	6	7	8
		Краснослудское сельское поселение, д. Залесная			выращивания овощных культур, садовых деревьев и кустарников без использования пестицидов, с правом возведения хозяйственных строений и сооружений, садовых и дачных домов		
454	59:18:0400101:883	Пермский край, Добрянский район, Краснослудское сельское поселение, д. Залесная	-	-	Садовые участки, предназначенные для выращивания овощных культур, садовых деревьев и кустарников без использования пестицидов, с правом возведения хозяйственных строений и сооружений, садовых и дачных домов	3532.00+/- 21.00	3532
455	59:18:0400101:884	Пермский край, Добрянский район, Краснослудское сельское поселение, д. Залесная	Зуев С.А.	Собственность	Индивидуальные жилые дома с приусадебными участками	1526.00+/- 14.00	1526
456	59:18:0400101:885	Пермский край, Добрянский район, Краснослудское сельское поселение, д. Залесная	-	-	Индивидуальные жилые дома с приусадебными участками	2187.00+/- 16.00	2187
457	59:18:0400101:886	Пермский край, Добрянский район, Краснослудское сельское поселение, д. Залесная	-	-	Индивидуальные жилые дома с приусадебными участками	1015.00+/- 11.00	1015
458	59:18:0400101:887	Пермский край,	-	-	Индивидуальные жилые дома с	1094.00+/-	1094



Внесение изменений в Проект планировки территории и Проект межевания территории д. Залесная Краснослудского сельского поселения Добрянского муниципального района Пермского края

1	2	3	4	5	6	7	8
		Добрянский район, Краснослудское сельское поселение, д. Залесная, ул. Школьная, д.19			приусадебными участками	12.00	
459	59:18:0400101:888	Пермский край, Добрянский район, Краснослудское сельское поселение, д. Залесная	-	-	Площадки с элементами озеленения	835.00+/-10.00	835
460	59:18:0400101:892	Пермский край, Добрянский район, Краснослудское сельское поселение, д. Залесная	-	-	Административные здания	240.00+/-5.00	240
461	59:18:0400101:893	Пермский край, Добрянский район, Краснослудское с/п, д. Залесная, ул. Садовая, д.30а	-	-	Индивидуальные жилые дома с приусадебными участками	1651.00+/- 14.00	1651
462	59:18:0400101:894	Российская Федерация, Пермский край, м.р- н Добрянский, с.п. Краснослудское, д. Залесная, ул. Школьная, з/у 46а	-	-	Индивидуальные жилые дома с приусадебными участками	600.00+/-5.13	600
463	59:18:0400101:895	Пермский край, Добрянский район, Краснослудское с/п, д. Залесная, ул. Школьная	-	-	Индивидуальные жилые дома с приусадебными участками	1200.00+/-6.93	1200



Внесение изменений в Проект планировки территории и Проект межевания территории д. Залесная Краснослудского сельского поселения Добрянского муниципального района Пермского края

1	2	3	4	5	6	7	8
464	59:18:0400101:896	Пермский край, Добрянский район, Краснослудское с/п, д. Залесная, ул. Школьная	-	-	Индивидуальные жилые дома с приусадебными участками	1176.00+/-6.88	1176
465	59:18:0400101:897	Пермский край, Добрянский район, Краснослудское сельское поселение, д. Залесная, ул. Северная	-	-	Индивидуальные жилые дома с приусадебными участками	1000.00+/- 11.00	1000
466	59:18:0400101:898	Пермский край, Добрянский район, Краснослудское сельское поселение, д. Залесная, ул. Северная	-	-	Индивидуальные жилые дома с приусадебными участками	2359.00+/- 17.00	2359
467	59:18:0400101:9	край Пермский, р-н Добрянский, д. Залесная, ул. Полевая, дом 12	-	-	Для ведения личного подсобного хозяйства	1718.00	1718
468	59:18:0400101:900	Пермский край, Добрянский район, Краснослудское сельское поселение, д. Залесная	-	-	Площадки с элементами озеленения	1502.00+/- 14.00	1502
469	59:18:0400101:901	Пермский край, Добрянский район, Краснослудское с/п, д. Залесная, ул. Центральная	-	-	Индивидуальные жилые дома с приусадебными участками	215.00+/-5.00	215
470	59:18:0400101:902	Пермский край,	-	-	Индивидуальные жилые дома с	535.00+/-8.00	535



Внесение изменений в Проект планировки территории и Проект межевания территории д. Залесная Краснослудского сельского поселения Добрянского муниципального района Пермского края

1	2	3	4	5	6	7	8
		Добрянский район, Краснослудское с/п, д. Залесная, ул. Центральная			приусадебными участками		
471	59:18:0400101:903	Пермский край, Добрянский район, Краснослудское сельское поселение, д. Залесная, ул. Центральная, д. 35, кв. 2	-	-	Индивидуальные жилые дома с приусадебными участками	912.00+/-11.00	912
472	59:18:0400101:904	Пермский край, Добрянский район, Краснослудское сельское поселение, д. Залесная	Катаев В.Н.	Собственность	Индивидуальные жилые дома с приусадебными участками	725.00+/-9.00	725
473	59:18:0400101:905	Пермский край, Добрянский район, Краснослудское сельское поселение, д. Залесная, пер. Советский	-	-	Индивидуальные жилые дома с приусадебными участками	1528.00+/- 14.00	1528
474	59:18:0400101:907	Пермский край, Добрянский район, Краснослудское сельское поселение, д. Залесная, ул. Центральная	-	-	Индивидуальные жилые дома с приусадебными участками	1135.00+/- 12.00	1135
475	59:18:0400101:908	Пермский край, Добрянский район, Краснослудское сельское поселение,	-	-	Индивидуальные жилые дома с приусадебными участками	983.00+/-11.00	983

Внесение изменений в Проект планировки территории и Проект межевания территории д. Залесная Краснослудского сельского поселения Добрянского муниципального района Пермского края

1	2	3	4	5	6	7	8
		д. Залесная, ул. Центральная, д. 32а					
476	59:18:0400101:911	Российская Федерация, Пермский край, м.р-н Добрянский, с.п. Краснослудское, д. Залесная, ул. Заозерная, з/у 15а	-	-	Индивидуальные жилые дома с приусадебными участками	800.00+/-10.00	800
477	59:18:0400101:912	Пермский край, Добрянский район, Краснослудское с/п, д. Залесная, ул. Школьная	-	-	Индивидуальные жилые дома с приусадебными участками	1760.00+/-15.00	1760
478	59:18:0400101:913	Пермский край, Добрянский район, Краснослудское с/п, д. Залесная	-	-	Парки	2023.00+/-16.00	2023
479	59:18:0400101:914	Пермский край, Добрянский район, Краснослудское с/п, д. Залесная	-	-	Индивидуальные жилые дома	750.00+/-10.00	750
480	59:18:0400101:915	Пермский край, Добрянский район, Краснослудское с/п, д. Залесная	-	-	Индивидуальные жилые дома	1000.00+/-11.00	1000
481	59:18:0400101:916	Пермский край, Добрянский район, Краснослудское с/п, д. Залесная, ул. Садовая	-	-	Индивидуальные жилые дома с приусадебными участками	1388.00+/-8.00	1388
482	59:18:0400101:917	Пермский край,	-	-	Площадки с элементами	2422.00+/-	2422



Внесение изменений в Проект планировки территории и Проект межевания территории д. Залесная Краснослудского сельского поселения Добрянского муниципального района Пермского края

1	2	3	4	5	6	7	8
		Добрянский район, Краснослудское с/п, д. Залесная			озеленения	12.00	
483	59:18:0400101:918	Пермский край, Добрянский район, Краснослудское с/п, д. Залесная	-	-	Площадки с элементами озеленения	1965.00+/-9.00	1965
484	59:18:0400101:919	Российская Федерация, Пермский край, м.р- н Добрянский, с.п. Краснослудское, д. Залесная, ул. Школьная, з/у 2в	-	-	Индивидуальные жилые дома с приусадебными участками	1494.00+/-8.00	1494
485	59:18:0400101:920	Пермский край, Добрянский район, Краснослудское с/п, д. Залесная	-	-	-	1445.00+/-8.00	1445
486	59:18:0400101:921	Пермский край, Добрянский р-н, Краснослудское с/п, д. Залесная, ул. Центральная	-	-	Индивидуальные жилые дома с приусадебными участками	2278.00+/- 16.00	2278
487	59:18:0400101: 922	Российская Федерация, Пермский край, м.р- н Добрянский, с.п. Краснослудское, д. Залесная, ул. Лесная, уч. 1б.	-	-	Индивидуальные жилые дома с приусадебными участками	1760.00+/-8.00	1760
488	59:18:0400101: 923	Пермский край, Добрянский район,	-	-	Индивидуальные жилые дома с приусадебными участками	2000.00+/-9.00	2000

Внесение изменений в Проект планировки территории и Проект межевания территории д. Залесная Краснослудского сельского поселения Добрянского муниципального района Пермского края

1	2	3	4	5	6	7	8
		Краснослудское с/п, д. Залесная					
489	59:18:0400101: 924	Пермский край, Добрянский район, Краснослудское с/п, д. Залесная	-	-	Площадки с элементами озеленения	532.00+/-5.00	532
490	59:18:0400101: 925	Пермский край, Добрянский р-н, Краснослудское с/п, д. Залесная	-	-	Индивидуальные жилые дома с приусадебными участками	602.00+/-8.00	602
491	59:18:0400101: 928	Пермский край, Добрянский м.р-н, Краснослудское с.п., д. Залесная	-	-	Индивидуальные жилые дома	1282.00+/- 13.00	1282
492	59:18:0400101: 929	Пермский край, Добрянский р-н, Краснослудское с/п, д. Залесная	-	-	Индивидуальные жилые дома	1284.00+/- 13.00	1284
493	59:18:0400101: 93	Пермский край, Добрянский район, Краснослудское с/п, д. Залесная, ул. Садовая, дом 30	-	-	Для ведения личного подсобного хозяйства	1250.00+/- 12.00	1250
494	59:18:0400101: 931	Пермский край, Добрянский р-н, Краснослудское с/п, д. Залесная, ул. Северная	-	-	Индивидуальные жилые дома с приусадебными участками	1900.00+/- 15.00	1900
495	59:18:0400101: 932	Пермский край, Добрянский р-н, Краснослудское с/п, д. Залесная, ул.	-	-	Индивидуальные жилые дома с приусадебными участками	600.00+/-8.00	600



Внесение изменений в Проект планировки территории и Проект межевания территории д. Залесная Краснослудского сельского поселения Добрянского муниципального района Пермского края

1	2	3	4	5	6	7	8
		Северная					
496	59:18:0400101: 933	Пермский край, Добрянский район, Краснослудское сельское поселение, д. Залесная, ул. Садовая, д. 40	-	-	Индивидуальные жилые дома с приусадебными участками	1176.00+/-8.00	1176
497	59:18:0400101: 934	Пермский край, Добрянский район, Краснослудское с/п, д. Залесная, ул. Школьная	Ромашова С.Г.	Собственность	Индивидуальные жилые дома с приусадебными участками	638.00+/-5.00	638
498	59:18:0400101: 94	Пермский край, Добрянский район, Краснослудское с/п, д. Залесная, ул. Южная, дом 14	-	-	Для огородничества	1815.00+/- 15.00	1815
499	59:18:0400101: 940	Пермский край, Добрянский район, Краснослудское с/п , д. Залесная, ул. Центральная	-	-	Отдых (рекреация)	927.00+/-6.00	927
500	59:18:0400101: 942	Пермский край, Добрянский район, Краснослудское с/п , д. Залесная	-	-	Парк	1108.00+/-7.00	1108
501	59:18:0400101: 943	Пермский край, Добрянский район, Краснослудское сельское поселение, д. Залесная, ул. Дорожная, д. 12	-	-	Индивидуальные жилые дома с приусадебными участками	764.00+/-7.00	764



Внесение изменений в Проект планировки территории и Проект межевания территории д. Залесная Краснослудского сельского поселения Добрянского муниципального района Пермского края

1	2	3	4	5	6	7	8
502	59:18:0400101: 945	Пермский край, Добрянский район, Краснослудское сельское поселение, д. Залесная, ул. Центральная, д. 30а	-	-	Индивидуальные жилые дома с приусадебными участками	934.00+/-8.00	934
503	59:18:0400101: 946	Пермский край, Добрянский район, Краснослудское сельское поселение, д. Залесная, ул. Центральная, д. 30	-	-	Индивидуальные жилые дома с приусадебными участками	935.00+/-8.00	935
504	59:18:0400101: 948	Пермский край, Добрянский муниципальный район, д. Залесная	-	-	-	2117.00+/- 16.00	2117
505	59:18:0400101: 949	Российская Федерация, Пермский Край, м.р- н Добрянский, с.п. Краснослудское, д. Залесная, ул. Подгорная, з/у 11А	-	-	Индивидуальные жилые дома	1342.00+/-8.00	1342
506	59:18:0400101: 950	Пермский край, Добрянский р-н, Краснослудское с/п, д. Залесная	-	-	Индивидуальные жилые дома	1160.00+/-7.00	1160
507	59:18:0400101: 951	Пермский край, Добрянский район, Краснослудское, с/п, д. Залесная	-	-	Индивидуальные жилые дома	900.00+/-6.00	900
508	59:18:0400101: 952	Российская	-	-	Индивидуальные жилые дома	600.00+/-4.00	600



Внесение изменений в Проект планировки территории и Проект межевания территории д. Залесная Краснослудского сельского поселения Добрянского муниципального района Пермского края

1	2	3	4	5	6	7	8
		Федерация, Пермский край, м.р- н Добрянский, с.п. Краснослудское, д. Залесная, ул. Заводская, з/у 11А					
509	59:18:0400101: 97	край Пермский, г. Добрянка, д. Залесная	-	-	Для ведения личного подсобного хозяйства	2073.10	2073.10
510	59:18:0400101: 99	Пермский край, Добрянский район, с/п Краснослудское, д. Залесная, ул. Центральная, д. 23	-	-	Для размещения существующего магазина	550.00	550
511	59:18:3630101:190	Пермский край, г. Добрянка, Краснослудский с/с, ООО "совхоз Всходы" "вблизи ст.Пальники"	-	-	Для ведения садоводства	2047.00+/- 32.00	2047
512	59:18:3630101:2131	Пермский край, Добрянский район, Краснослудское с/п, д. Залесная	-	-	Для садоводства и огородничества	880.00+/-21.00	880
513	59:18:3630101:3306	Пермский край, Добрянский район, с/п Краснослудское, ООО "Совхоз Всходы", в урочище "Королево"	-	-	Для сельскохозяйственного производства	8016.00+/- 63.00	8016
514	59:18:3630101:964	Пермский край, Добрянский район,	-	-	Автомобильный транспорт (размещение автомобильной	3295.00+/- 11.00	3295



Внесение изменений в Проект планировки территории и Проект межевания территории д. Залесная Краснослудского сельского поселения Добрянского муниципального района Пермского края

1	2	3	4	5	6	7	8
		г. Добрянка, а/д "Пермь-Березники" участок км 26+450 - км 26+885			дороги Пермь-Березники 025+768 - 041+101, 048+082 - 129+750)		
515	59:18:3630101:1795	Пермский край, Добрянский район, Краснослудское с/п, д. Залесная	Цибеевой М.В.	Собственность	Индивидуальные жилые дома с приусадебными участками	1183.00+/- 24.00	1183



2. ФОРМИРУЕМЫЕ ЗЕМЕЛЬНЫЕ УЧАСТКИ

Проектом межевания предлагается:

1) Образовать за счет неразграниченных земель, находящихся в муниципальной собственности, 29 земельных участков, разной площади, с видом разрешенного использования: Для индивидуального жилищного строительства.

2) Образовать за счет неразграниченных земель, находящихся в муниципальной собственности, 7 земельных участков, разной площади, с видом разрешенного использования: Для ведения личного подсобного хозяйства.

3) Образовать путем перераспределения ликвидируемых земельных участков и не разграниченных земель 115 земельных участков, разной площади.

4) Образовать путем перераспределения земельных участков с кадастровыми номерами: 59:18:0400101:1147, 59:18:0400101:297, 59:18:0400101:305, 59:18:0400101:348, 59:18:0400101:367, 59:18:0400101:368, 59:18:0400101:437, 59:18:0400101:438, 59:18:0400101:439, 59:18:0400101:453, 59:18:0400101:456, 59:18:0400101:584, 59:18:0400101:588, 59:18:0400101:714, 59:18:0400101:724, 59:18:0400101:756, 59:18:0400101:777, 59:18:0400101:785, 59:18:0400101:790, 59:18:0400101:861, 59:18:0400101:948, 59:18:0000000:12451, 59:18:0000000:15334, 59:18:0000000:15335 и не разграниченных земель, земельный участок с условным номером :ЗУ154, площадью 173359 кв.м, с видом разрешенного использования: Земельные участки (территории) общего пользования.

5) Образовать за счет неразграниченных земель, находящихся в муниципальной собственности земельный участок с условным номером :ЗУ155, площадью 138830 кв.м, с видом разрешенного использования: Земельные участки (территории) общего пользования.

Перечень и площади образуемых и ликвидируемых земельных участков представлены в таблицах 2.

Кроме того на основании проекта межевания рекомендуется внести изменения в правила землепользования и застройки Краснослудского сельского поселения Добрянского муниципального района Пермского края: основной вид разрешённого использования зоны П1 – производственная зона дополнить пунктом «Производственная деятельность (6.0)», а основной вид разрешённого использования зоны О1 – зона делового, общественного и коммерческого назначения – «Предпринимательство (4.0). Также на основании образуемых земельных участков рекомендуется внести изменения в генеральный план Краснослудского сельского поселения Добрянского муниципального района Пермского края.

А также проектом межевания предлагается внести изменения в установленные красные линии. Ведомость координат представлена на Разбивочном чертеже красных линии и в ведомости координат проекта.



Внесение изменений в Проект планировки территории и Проект межевания территории д. Залесная Краснослудского сельского поселения Добрянского муниципального района Пермского края

Таблица 2. Экспликация образуемых и изменяемых земельных участков

№	Кадастровый/условный номер земельного участка на чертеже	Адрес	Землепользователь	Площадь по проекту кв.м	Вид разрешенного использования	Примечание
1	2	3	4	5	6	7
1	:ЗУ1	Пермский край, Добрянский район, Краснослудское сельское поселение, д. Залесная	-	2985	Для ведения личного подсобного хозяйства	Земельный участок образован за счет не разграниченных земель
2	:ЗУ2	Российская Федерация, Пермский край, м.р-н Добрянский, с.п. Краснослудское, д. Залесная, ул. Дружбы, з/у 11	-	933	Для ведения личного подсобного хозяйства	Образован путем перераспределения земельного участка с кадастровым номером: 59:18:0400101:751 и не разграниченных земель
3	:ЗУ3	Пермский край, Добрянский район, Краснослудское с/п, д. Залесная	Плотникова С.С.	1350	Для индивидуального жилищного строительства	Образован путем перераспределения земельного участка с кадастровым номером: 59:18:0400101:872 и не разграниченных земель
4	:ЗУ4	Пермский край, Добрянский район, Краснослудское с/п, д. Залесная	Плотникова С.С.	1907	Для индивидуального жилищного строительства	Образован путем перераспределения земельного участка с кадастровым номером: 59:18:0400101:874 и не разграниченных земель



Внесение изменений в Проект планировки территории и Проект межевания территории д. Залесная Краснослудского сельского поселения Добрянского муниципального района Пермского края

1	2	3	4	5	6	7
5	:3У5	Пермский край, Добрянский район, Краснослудское с/п, д. Залесная	Цибеевой М.В.	1637	Для индивидуального жилищного строительства	Образован путем перераспределения земельного участка с кадастровым номером: 59:18:3630101: 1795 и не разграниченных земель
6	:3У6	Пермский край, Добрянский район, с/п Краснослудское, д. Залесная, ул. Дружбы, д. 1	-	1589	Для ведения личного подсобного хозяйства	Образован путем перераспределения земельного участка с кадастровым номером: 59:18:0400101:398 и не разграниченных земель
7	:3У7	Пермский край, Добрянский район, Краснослудское с/п, д.Залесная, д.Кулигино	-	167922	Для организации конеководческого хозяйства	Образован путем перераспределения земельного участка с кадастровым номером: 59:18:0000000:15334 и не разграниченных земель
8	:3У8	Пермский край, Добрянский район, Краснослудское с/п, д. Залесная, ул. Школьная, д. 57	-	1980	Для ведения личного подсобного хозяйства	Образован путем перераспределения земельного участка с кадастровым номером: 59:18:0400101:552 и не разграниченных земель
9	:3У9	Пермский край, р-н Добрянский, с/п	-	3354	Для индивидуального жилищного строительства	Образован путем перераспределения



Внесение изменений в Проект планировки территории и Проект межевания территории д. Залесная Краснослудского сельского поселения Добрянского муниципального района Пермского края

1	2	3	4	5	6	7
		Краснослудское, д. Залесная, ул. Школьная, д. 55				земельного участка с кадастровым номером: 59:18:0400101:64 и не разграниченных земель
10	:ЗУ10	Пермский край, Добрянский район, Краснослудское с/п, д. Залесная, ул. Заводская, д. 9	-	1639	Для ведения личного подсобного хозяйства	Образован путем перераспределения земельного участка с кадастровым номером: 59:18:0400101:429 и не разграниченных земель
11	:ЗУ11	край Пермский, район Добрянский, г. Добрянка, д. Залесная, Краснослудское с/п, ул. Школьная, дом 51	-	1596	Для ведения личного подсобного хозяйства	Образован путем перераспределения земельного участка с кадастровым номером: 59:18:0400101:323 и не разграниченных земель
12	:ЗУ12	Пермский край, Добрянский район, Краснослудское с/п, д. Залесная, ул. Школьная, д. 49Б	-	1574	Для индивидуального жилищного строительства	Образован путем перераспределения земельного участка с кадастровым номером: 59:18:0400101:739 и не разграниченных земель
13	:ЗУ13	Пермский край, Добрянский район, Краснослудское с/п, д. Залесная, ул. Школьная, 47	-	1702	Для ведения личного подсобного хозяйства	Образован путем перераспределения земельного участка с кадастровым номером:



Внесение изменений в Проект планировки территории и Проект межевания территории д. Залесная Краснослудского сельского поселения Добрянского муниципального района Пермского края

1	2	3	4	5	6	7
						59:18:0400101:78 и не разграниченных земель
14	:ЗУ14	край Пермский, г. Добрянка, д. Залесная, Краснослудский с/с, ул. Школьная, дом 45	-	2039	Ведение садоводства	Образован путем перераспределения земельного участка с кадастровым номером: 59:18:0400101:185 и не разграниченных земель
15	:ЗУ15	Пермский край, Добрянский район, Краснослудское с/п, д. Залесная	-	2379	Для индивидуального жилищного строительства	Земельный участок образован за счет не разграниченных земель
16	:ЗУ16	Пермский край, Добрянский район, Краснослудское с/п, д. Залесная	-	989	Для индивидуального жилищного строительства	Земельный участок образован за счет не разграниченных земель
17	:ЗУ17	край Пермский, г. Добрянка, д. Залесная, ул. Школьная, дом 41	-	2879	Для ведения личного подсобного хозяйства	Образован путем перераспределения земельного участка с кадастровым номером: 59:18:0400101:48 и не разграниченных земель
18	:ЗУ18	Пермский край, Добрянский район, Краснослудское сельское поселение, д. Залесная	-	945	Ведение садоводства	Образован путем перераспределения земельного участка с кадастровым номером: 59:18:0400101:753 и не



Внесение изменений в Проект планировки территории и Проект межевания территории д. Залесная Краснослудского сельского поселения Добрянского муниципального района Пермского края

1	2	3	4	5	6	7
						разграниченных земель
19	:ЗУ19	Пермский край, Добрянский район, Краснослудское с/п, д. Залесная	-	1076	Для ведения садоводства и огородничества	Образован путем перераспределения земельного участка с кадастровым номером: 59:18:3630101:2131 и не разграниченных земель
20	:ЗУ20	Пермский край, Добрянский район, Краснослудское с/п, д. Залесная	-	2951	Для ведения личного подсобного хозяйства	Земельный участок образован за счет не разграниченных земель
21	:ЗУ21	край Пермский, г. Добрянка, д. Залесная, ул. Школьная, дом 31	-	3727	Для ведения личного подсобного хозяйства	Образован путем перераспределения земельного участка с кадастровым номером: 59:18:0400101:145 и не разграниченных земель
22	:ЗУ22	Пермский край, Добрянский район, Краснослудское сельское поселение, д. Залесная		1034	Ведение садоводства	Образован путем перераспределения земельного участка с кадастровым номером: 59:18:0400101:590 и не разграниченных земель
23	:ЗУ23	Пермский край р-н Добрянский, с/п Краснослудское д. Залесная, ул.		709	Ведение садоводства	Образован путем перераспределения земельного участка с кадастровым



Внесение изменений в Проект планировки территории и Проект межевания территории д. Залесная Краснослудского сельского поселения Добрянского муниципального района Пермского края

1	2	3	4	5	6	7
		Дорожная, д. 15				номером: 59:18:0400101:565 и не разграниченных земель
24	:ЗУ24	Пермский край, Добрянский район, с/п Краснослудское, д. Залесная, ул. Дорожная, д. За		1891	Для ведения личного подсобного хозяйства	Образован путем перераспределения земельного участка с кадастровым номером: 59:18:0400101:114 и не разграниченных земель
25	:ЗУ25	Пермский край, Добрянский район, Краснослудское с/п, д. Залесная	-	608	Для индивидуального жилищного строительства	Земельный участок образован за счет не разграниченных земель
26	:ЗУ26	Пермский край, Добрянский район, Краснослудское с/п, д. Залесная, ул. Школьная	Ромашова С.Г.	756	Для индивидуального жилищного строительства	Образован путем перераспределения земельного участка с кадастровым номером: 59:18:0400101:934 и не разграниченных земель
27	:ЗУ27	Пермский край, Добрянский район, Краснослудское с/п, д. Залесная	-	1117	Для индивидуального жилищного строительства	Земельный участок образован за счет не разграниченных земель
28	:ЗУ28	Пермский край, Добрянский район, Краснослудское с/п, д. Залесная, ул. Северная, д. 65	-	641	Для индивидуального жилищного строительства	Образован путем перераспределения земельного участка с кадастровым номером:



Внесение изменений в Проект планировки территории и Проект межевания территории д. Залесная Краснослудского сельского поселения Добрянского муниципального района Пермского края

1	2	3	4	5	6	7
						59:18:0400101:315 и не разграниченных земель
29	:ЗУ29	Пермский край, г.о. Добрянский, д. Залесная, ул. Северная	-	1046	Для индивидуального жилищного строительства	Образован путем перераспределения земельного участка с кадастровым номером: 59:18:0400101:1161 и не разграниченных земель
30	:ЗУ30	Пермский край, г.о. Добрянский, д. Залесная, ул. Северная	-	1583	Для индивидуального жилищного строительства	Образован путем перераспределения земельного участка с кадастровым номером: 59:18:0400101:1160 и не разграниченных земель
31	:ЗУ31	Пермский край, Добрянский район, д. Залесная	-	3449	Для ведения личного подсобного хозяйства	Образован путем перераспределения земельного участка с кадастровым номером: 59:18:0400101:852 и не разграниченных земель
32	:ЗУ32	Пермский край, Добрянский район, Краснослудское с/п, д. Залесная	-	1408	Для индивидуального жилищного строительства	Земельный участок образован за счет не разграниченных земель
33	:ЗУ33	край Пермский, г. Добрянка, д. Залесная,	-	2376	Для ведения садоводства и огородничества	Образован путем перераспределения земельного участка с



Внесение изменений в Проект планировки территории и Проект межевания территории д. Залесная Краснослудского сельского поселения Добрянского муниципального района Пермского края

1	2	3	4	5	6	7
		Краснослудский с/с				кадастровым номером: 59:18:0400101:204 и не разграниченных земель
34	:ЗУ34	Пермский край, Добрянский район, Краснослудское с/п, д. Залесная	-	3129	Для ведения личного подсобного хозяйства	Земельный участок образован за счет не разграниченных земель
35	:ЗУ35	Пермский край, Добрянский р-н, Краснослудское с/п, д. Залесная, ул. Северная		734	Для индивидуального жилищного строительства	Образован путем перераспределения земельного участка с кадастровым номером: 59:18:0400101:932 и не разграниченных земель
36	:ЗУ36	Пермский край, Добрянский р-н, Краснослудское с/п, д. Залесная, ул. Северная		2218	Для индивидуального жилищного строительства	Образован путем перераспределения земельного участка с кадастровым номером: 59:18:0400101:931 и не разграниченных земель
37	:ЗУ37	край Пермский, район Добрянский, г. Добрянка, д. Залесная, Краснослудское с/п, ул. Северная, дом 81		1532	Для индивидуального жилищного строительства	Образован путем перераспределения земельного участка с кадастровым номером: 59:18:0400101:168 и не разграниченных земель
38	:ЗУ38	Пермский край,	Катаев В.Н.	760	Для индивидуального	Образован путем



Внесение изменений в Проект планировки территории и Проект межевания территории д. Залесная Краснослудского сельского поселения Добрянского муниципального района Пермского края

1	2	3	4	5	6	7
		Добрянский район, Краснослудское сельское поселение, д. Залесная			жилищного строительства	перераспределения земельного участка с кадастровым номером: 59:18:0400101:904 и не разграниченных земель
39	:ЗУ39	Пермский край, Добрянский район, Краснослудское с/п, д. Залесная	-	2287	Для индивидуального жилищного строительства	Земельный участок образован за счет не разграниченных земель
40	:ЗУ40	Пермский край, Добрянский район, Краснослудское с/п, д. Залесная, ул. Школьная	-	2149	Для индивидуального жилищного строительства	Образован путем перераспределения земельного участка с кадастровым номером: 59:18:0400101:1107 и не разграниченных земель
41	:ЗУ41	Пермский край, Добрянский район, Краснослудское с/п, д. Залесная, ул. Школьная	Чернышова М.И.	701	Для индивидуального жилищного строительства	Образован путем перераспределения земельного участка с кадастровым номером: 59:18:0400101:1108 и не разграниченных земель
42	:ЗУ42	Пермский край, Добрянский район, Краснослудское с/п, д. Залесная	-	1010	Для индивидуального жилищного строительства	Земельный участок образован за счет не разграниченных земель
43	:ЗУ43	Пермский край, Добрянский район,	-	1184	Для ведения личного подсобного хозяйства	Образован путем перераспределения



Внесение изменений в Проект планировки территории и Проект межевания территории д. Залесная Краснослудского сельского поселения Добрянского муниципального района Пермского края

1	2	3	4	5	6	7
		Краснослудское с/п, д. Залесная, ул. Школьная, дом 32				земельного участка с кадастровым номером: 59:18:0400101:377 и не разграниченных земель
44	:ЗУ44	Пермский край, Добрянский район, Краснослудское с/п, д. Залесная	-	1574	Для индивидуального жилищного строительства	Земельный участок образован за счет не разграниченных земель
45	:ЗУ45	край Пермский, р-н Добрянский, с/п Краснослудское, д. Залесная, ул. Центральная, дом 37 а		406	Ведение садоводства	Образован путем перераспределения земельного участка с кадастровым номером: 59:18:0400101:419 и не разграниченных земель
46	:ЗУ46	Российская Федерация, Пермский край, м.р-н Добрянский, с.п. Краснослудское, д. Залесная, ул. Школьная		1260	Для индивидуального жилищного строительства	Образован путем перераспределения земельного участка с кадастровым номером: 59:18:0400101:1136 и не разграниченных земель
47	:ЗУ47	Пермский край, Добрянский район, Краснослудское с/п, д. Залесная	-	1913	Для индивидуального жилищного строительства	Земельный участок образован за счет не разграниченных земель
48	:ЗУ48	край Пермский, район Добрянский, с/п Краснослудское, д.	-	800	Для индивидуального жилищного строительства	Образован путем перераспределения земельного участка с



Внесение изменений в Проект планировки территории и Проект межевания территории д. Залесная Краснослудского сельского поселения Добрянского муниципального района Пермского края

1	2	3	4	5	6	7
		Залесная, ул. Школьная, дом 32, квартира 1				кадастровым номером: 59:18:0400101:388 и не разграниченных земель
49	:ЗУ49	Пермский край, Добрянский район, Краснослудское с/п, д. Залесная, ул. Центральная, дом 36	-	1785	Для ведения личного подсобного хозяйства	Образован путем перераспределения земельного участка с кадастровым номером: 59:18:0400101:384 и не разграниченных земель
50	:ЗУ50	Пермский край, Добрянский район, Краснослудское с/п, д. Залесная	-	1913	Для индивидуального жилищного строительства	Земельный участок образован за счет не разграниченных земель
51	:ЗУ51	Пермский край, Добрянский район, Краснослудское сельское поселение, д. Залесная, ул. Центральная		1372	Для индивидуального жилищного строительства	Образован путем перераспределения земельного участка с кадастровым номером: 59:18:0400101:907 и не разграниченных земель
52	:ЗУ52	Пермский край, Добрянский район, Краснослудское сельское поселение, д. Залесная, ул. Центральная, д. 32а		1007	Для индивидуального жилищного строительства	Образован путем перераспределения земельного участка с кадастровым номером: 59:18:0400101:908 и не разграниченных земель
53	:ЗУ53	Пермский край,	-	1913	Для индивидуального	Земельный участок



Внесение изменений в Проект планировки территории и Проект межевания территории д. Залесная Краснослудского сельского поселения Добрянского муниципального района Пермского края

1	2	3	4	5	6	7
		Добрянский район, Краснослудское с/п, д. Залесная			жилищного строительства	образован за счет не разграниченных земель
54	:ЗУ54	Пермский край, Добрянский район, Краснослудское с/п, д. Залесная, ул. Центральная	-	1651	Для индивидуального жилищного строительства	Образован путем перераспределения земельного участка с кадастровым номером: 59:18:0400101:1109 и не разграниченных земель
55	:ЗУ55	Пермский край, Добрянский район, Краснослудское с/п, д. Залесная, ул. Северная	-	2259	Для индивидуального жилищного строительства	Образован путем перераспределения земельного участка с кадастровым номером: 59:18:0400101:863 и не разграниченных земель
56	:ЗУ56	Пермский край, Добрянский район, Краснослудское с/п, д. Залесная, ул. Северная	-	1218	Для ведения личного подсобного хозяйства	Образован путем перераспределения земельного участка с кадастровым номером: 59:18:0400101:864 и не разграниченных земель
57	:ЗУ57	Пермский край, Добрянский район, Краснослудское сельское поселение, д. Залесная	-	1105	Для ведения личного подсобного хозяйства	Образован путем перераспределения земельного участка с кадастровым номером: 59:18:0400101:368 и не



Внесение изменений в Проект планировки территории и Проект межевания территории д. Залесная Краснослудского сельского поселения Добрянского муниципального района Пермского края

1	2	3	4	5	6	7
						разграниченных земель
58	:ЗУ58	Пермский край, Добрянский район, Краснослудское с/п, д. Залесная	-	1913	Для индивидуального жилищного строительства	Земельный участок образован за счет не разграниченных земель
59	:ЗУ59	Пермский край, Добрянский район, Краснослудское сельское поселение, д. Залесная, ул. Садовая, д.44	-	841	Для индивидуального жилищного строительства	Образован путем перераспределения земельного участка с кадастровым номером: 59:18:0400101:836 и не разграниченных земель
60	:ЗУ60	Пермский край, р-н Добрянский, с/п Краснослудское, с. Залесная	-	1026	Для ведения личного подсобного хозяйства	Образован путем перераспределения земельного участка с кадастровым номером: 59:18:0400101:46 и не разграниченных земель
61	:ЗУ61	Пермский край, Добрянский район, Краснослудское с/п, д. Залесная	-	1515	Для индивидуального жилищного строительства	Земельный участок образован за счет не разграниченных земель
62	:ЗУ62	Пермский край, Добрянский район, Краснослудское с/п, д. Залесная	-	1421	Для индивидуального жилищного строительства	Земельный участок образован за счет не разграниченных земель
63	:ЗУ63	Пермский край, Добрянский район,	-	3209	Для ведения личного подсобного хозяйства	Образован путем перераспределения



Внесение изменений в Проект планировки территории и Проект межевания территории д. Залесная Краснослудского сельского поселения Добрянского муниципального района Пермского края

1	2	3	4	5	6	7
		Краснослудское с/п, д. Залесная, ул. Полевая, дом 19				земельного участка с кадастровым номером: 59:18:0400101:345 и не разграниченных земель
64	:ЗУ64	Пермский край, Добрянский район, Краснослудское с/п, д. Залесная, ул. Полевая, д. 30	Кожемякин А.С.	1457	Для ведения личного подсобного хозяйства	Образован путем перераспределения земельного участка с кадастровым номером: 59:18:0400101:352 и не разграниченных земель
65	:ЗУ65	Пермский край, Добрянский район, Краснослудское с/п, д. Залесная, ул. Полевая, 26	-	906	Для индивидуального жилищного строительства	Образован путем перераспределения земельного участка с кадастровым номером: 59:18:0400101:619 и не разграниченных земель
66	:ЗУ66	Пермский край, Добрянский район, Краснослудское с/п, д. Залесная	-	2052	Для индивидуального жилищного строительства	Земельный участок образован за счет не разграниченных земель
67	:ЗУ67	край Пермский, район Добрянский, г. Добрянка, д. Залесная	Бурашников А.В.	3506	Предпринимательство	Образован путем перераспределения земельного участка с кадастровым номером: 59:18:0400101:305, 59:18:0400101:948 и не



Внесение изменений в Проект планировки территории и Проект межевания территории д. Залесная Краснослудского сельского поселения Добрянского муниципального района Пермского края

1	2	3	4	5	6	7
						разграниченных земель
68	:ЗУ68	Пермский край, Добрянский район, Краснослудское с/п, д. Залесная	-	2836	Предпринимательство	Образован путем перераспределения земельного участка с кадастровым номером: 59:18:0400101:948 и не разграниченных земель
69	:ЗУ69	Пермский край, Добрянский район, Краснослудское с/п, д.Залесная, д.Кулигино	Малинин А.Г.	5915	Для организации коневодского хозяйства	Образован путем перераспределения земельного участка с кадастровым номером: 59:18:0400101:15335 и не разграниченных земель
70	:ЗУ70	Пермский край, Добрянский район, Краснослудское с/п, д.Залесная	Малинин А.Г.	2442	Для индивидуального жилищного строительства	Образован путем перераспределения земельного участка с кадастровым номером: 59:18:0400101:598 и не разграниченных земель
71	:ЗУ71	Пермский край, Добрянский район, Краснослудское с/п, д.Залесная	Малинин А.Г.	2980	Для ведения личного подсобного хозяйства	Образован путем перераспределения земельного участка с кадастровым номером: 59:18:0400101:760 и не разграниченных земель



Внесение изменений в Проект планировки территории и Проект межевания территории д. Залесная Краснослудского сельского поселения Добрянского муниципального района Пермского края

1	2	3	4	5	6	7
72	:ЗУ72	Пермский край, Добрянский район, Краснослудское с/п, д. Залесная	Малинин А.Г.	14889	Производственная деятельность	Образован путем перераспределения земельного участка с кадастровым номером: 59:18:0400101:231 и не разграниченных земель
73	:ЗУ73	Пермский край, Добрянский район, Краснослудское с/п, д. Залесная	Малинин А.Г.	6434	Производственная деятельность	Образован путем перераспределения земельного участка с кадастровым номером: 59:18:0400101:230 и не разграниченных земель
74	:ЗУ74	Пермский край, Добрянский район, Краснослудское с/п, д. Залесная	Малинин А.Г.	12059	Производственная деятельность	Образован путем перераспределения земельного участка с кадастровым номером: 59:18:0400101:849 и не разграниченных земель
75	:ЗУ75	Пермский край, Добрянский р-н, Краснослудское с/п, д. Залесная, ул. Заводская 5	Яковлев А.А.	1876	Для ведения личного подсобного хозяйства	Образован путем перераспределения земельного участка с кадастровым номером: 59:18:0400101:467 и не разграниченных земель
76	:ЗУ76	Пермский край, Добрянский р-н, Краснослудское с/п,	-	2214	Для ведения личного подсобного хозяйства	Образован путем перераспределения земельного участка с

Внесение изменений в Проект планировки территории и Проект межевания территории д. Залесная Краснослудского сельского поселения Добрянского муниципального района Пермского края

1	2	3	4	5	6	7
		д. Залесная				кадастровым номером: 59:18:0400101:220 и не разграниченных земель
77	:ЗУ77	Пермский край, Добрянский район, Краснослудское с/п, д. Залесная	-	1667	Для индивидуального жилищного строительства	Земельный участок образован за счет не разграниченных земель
78	:ЗУ78	Пермский край, Добрянский район, Краснослудское сельское поселение, д. Залесная, ул. Заводская, д. 3	Малинин А.Г.	3416	Для индивидуального жилищного строительства	Образован путем перераспределения земельного участка с кадастровым номером: 59:18:0400101:466, 59:18:0400101:948 и не разграниченных земель
79	:ЗУ79	Пермский край, Добрянский район, Краснослудское сельское поселение, д. Залесная	-	1574	Для ведения личного подсобного хозяйства	Образован путем перераспределения земельного участка с кадастровым номером: 59:18:0400101:282 и не разграниченных земель
80	:ЗУ80	край Пермский, Добрянский район, Краснослудское с/п, д. Залесная, ул. Школьная, дом 19	-	773	Ведение садоводства	Образован путем перераспределения земельного участка с кадастровым номером: 59:18:0400101:202 и не разграниченных земель



Внесение изменений в Проект планировки территории и Проект межевания территории д. Залесная Краснослудского сельского поселения Добрянского муниципального района Пермского края

1	2	3	4	5	6	7
81	:ЗУ81	Пермский край, Добрянский район, Краснослудское сельское поселение, д. Залесная, ул. Школьная, д.19	-	1135	Для индивидуального жилищного строительства	Образован путем перераспределения земельного участка с кадастровым номером: 59:18:0400101:887 и не разграниченных земель
82	:ЗУ82	Пермский край, Добрянский р-н, Краснослудское с/п, д. Залесная	-	1223	Личное подсобное хозяйство	Образован путем перераспределения земельного участка с кадастровым номером: 59:18:0400101:294 и не разграниченных земель
83	:ЗУ83	Пермский край, Добрянский район, Краснослудское с/п, д. Залесная	-	1029	Для индивидуального жилищного строительства	Земельный участок образован за счет не разграниченных земель
84	:ЗУ84	Пермский край, Добрянский район, Краснослудское сельское поселение, д. Залесная	Малинин А.Г.	748	Для индивидуального жилищного строительства	Образован путем перераспределения земельного участка с кадастровым номером: 59:18:0400101:714 и не разграниченных земель
85	:ЗУ85	Пермский край, р-н Добрянский, с/п Краснослудское, д. Залесная, ул. Школьная, д. 15а	Малинин А.Г.	2287	Для ведения личного подсобного хозяйства	Образован путем перераспределения земельного участка с кадастровым номером:



Внесение изменений в Проект планировки территории и Проект межевания территории д. Залесная Краснослудского сельского поселения Добрянского муниципального района Пермского края

1	2	3	4	5	6	7
						59:18:0400101:613, 59:18:0400101:785 и не разграниченных земель
86	:ЗУ86	Российская Федерация, Пермский край, м.р-н Добрянский, с.п. Краснослудское, д. Залесная, ул. Школьная, з/у 11А	-	1561	Для индивидуального жилищного строительства	Образован путем перераспределения земельного участка с кадастровым номером: 59:18:0400101:1097 и не разграниченных земель
87	:ЗУ87	Пермский край, Добрянский район, Краснослудское сельское поселение, д.Залесная	Малинин А.Г.	1297	Обслуживание автотранспорта	Образован путем перераспределения земельного участка с кадастровым номером: 59:18:0400101:785 и не разграниченных земель
88	:ЗУ88	край Пермский, г. Добрянка, Краснослудский с/с д.Залесная	-	1744	Ведение садоводства	Образован путем перераспределения земельного участка с кадастровым номером: 59:18:0400101:52 и не разграниченных земель
89	:ЗУ89	край Пермский, район Добрянский, с/п Краснослудское, д. Залесная, ул. Школьная, дом 7б	-	1007	Для индивидуального жилищного строительства	Образован путем перераспределения земельного участка с кадастровым номером: 59:18:0400101:423 и не



Внесение изменений в Проект планировки территории и Проект межевания территории д. Залесная Краснослудского сельского поселения Добрянского муниципального района Пермского края

1	2	3	4	5	6	7
						разграниченных земель
90	:ЗУ90	край Пермский, г. Добрянка, Краснослудский с/с д.Залесная	-	2693	Для ведения личного подсобного хозяйства	Образован путем перераспределения земельного участка с кадастровым номером: 59:18:0400101:74 и не разграниченных земель
91	:ЗУ91	край Пермский, г. Добрянка, Краснослудский с/с д.Залесная	-	795	Для индивидуального жилищного строительства	Образован путем перераспределения земельного участка с кадастровым номером: 59:18:0400101:295 и не разграниченных земель
92	:ЗУ92	край Пермский, г. Добрянка, Краснослудский с/с д.Залесная	-	1071	Для индивидуального жилищного строительства	Образован путем перераспределения земельного участка с кадастровым номером: 59:18:0400101:296 и не разграниченных земель
93	:ЗУ93	Пермский край, Добрянский район, д. Залесная, ул. Центральная, д. 21	-	2353	Для ведения личного подсобного хозяйства	Образован путем перераспределения земельного участка с кадастровым номером: 59:18:0400101:1080 и не разграниченных земель
94	:ЗУ94	Пермский край, Добрянский район,	-	836	Магазины	Образован путем перераспределения



Внесение изменений в Проект планировки территории и Проект межевания территории д. Залесная Краснослудского сельского поселения Добрянского муниципального района Пермского края

1	2	3	4	5	6	7
		с/п Краснослудское, д. Залесная, ул. Центральная, д. 23				земельного участка с кадастровым номером: 59:18:0400101:99 и не разграниченных земель
95	:ЗУ95	Пермский край, Добрянский район, Краснослудское сельское поселение, д. Залесная, ул. Школьная, д. 28	-	2187	Для индивидуального жилищного строительства	Образован путем перераспределения земельного участка с кадастровым номером: 59:18:0400101:462 и не разграниченных земель
96	:ЗУ96	Российская Федерация, Пермский край, м.р-н Добрянский, с.п. Краснослудское, д. Залесная, ул. Школьная, з/у 26а	-	748	Для ведения личного подсобного хозяйства	Образован путем перераспределения земельного участка с кадастровым номером: 59:18:0400101:597 и не разграниченных земель
97	:ЗУ97	Пермский край, Добрянский район, Краснослудское с/п, д. Залесная	-	1747	Для индивидуального жилищного строительства	Земельный участок образован за счет не разграниченных земель
98	:ЗУ98	Пермский край, Добрянский район, д. Залесная	-	2053	Для ведения садоводства и огородничества	Образован путем перераспределения земельного участка с кадастровым номером: 59:18:0400101:256 и не разграниченных земель



Внесение изменений в Проект планировки территории и Проект межевания территории д. Залесная Краснослудского сельского поселения Добрянского муниципального района Пермского края

1	2	3	4	5	6	7
99	:ЗУ99	Пермский край, р-н Добрянский, с/п Краснослудское, д. Залесная, ул. Центральная, д. 9а	-	1579	Для ведения личного подсобного хозяйства	Образован путем перераспределения земельного участка с кадастровым номером: 59:18:0400101:397 и не разграниченных земель
100	:ЗУ100	Пермский край, Добрянский район, Краснослудское с/п, д. Залесная, ул. Центральная, д.9, кв.1	-	1714	Малоэтажная многоквартирная жилая застройка	Образован путем перераспределения земельного участка с кадастровым номером: 59:18:0400101:700 и не разграниченных земель
101	:ЗУ101	Пермский край, Добрянский район, Краснослудское с/п, д. Залесная	-	2669	Для ведения личного подсобного хозяйства	Земельный участок образован за счет не разграниченных земель
102	:ЗУ102	Пермский край, Добрянский район, г. Добрянка, д. Залесная, ул. Школьная, дом 20 а	-	712	Садоводство	Образован путем перераспределения земельного участка с кадастровым номером: 59:18:0400101:116 и не разграниченных земель
103	:ЗУ103	Пермский край, Добрянский район, г. Добрянка, д. Залесная, ул. Школьная, дом 20 а	-	1319	Садоводство	Образован путем перераспределения земельного участка с кадастровым номером:



Внесение изменений в Проект планировки территории и Проект межевания территории д. Залесная Краснослудского сельского поселения Добрянского муниципального района Пермского края

1	2	3	4	5	6	7
						59:18:0400101:297 и не разграниченных земель
104	:ЗУ104	Пермский край, Добрянский район, Краснослудское с/п, д. Залесная	-	2198	Для индивидуального жилищного строительства	Земельный участок образован за счет не разграниченных земель
105	:ЗУ105	Пермский край, Добрянский р-н, Краснослудское с/п, д. Залесная, ул. Южная, д. 16	-	1393	Садоводство	Образован путем перераспределения земельного участка с кадастровым номером: 59:18:0400101:556 и не разграниченных земель
106	:ЗУ106	Пермский край, Добрянский район, Краснослудское сельское поселение, д. Залесная	-	1013	Для индивидуального жилищного строительства	Образован путем перераспределения земельного участка с кадастровым номером: 59:18:0400101:871 и не разграниченных земель
107	:ЗУ107	край Пермский, район Добрянский, с/п Краснослудское, д. Залесная, ул. Центральная	-	1030	Садоводство	Образован путем перераспределения земельного участка с кадастровым номером: 59:18:0400101:172 и не разграниченных земель
108	:ЗУ108	Пермский край, Добрянский район, Краснослудское	-	1966	Для индивидуального жилищного строительства	Образован путем перераспределения земельного участка с



Внесение изменений в Проект планировки территории и Проект межевания территории д. Залесная Краснослудского сельского поселения Добрянского муниципального района Пермского края

1	2	3	4	5	6	7
		сельское поселение, д. Залесная, пер. Советский, д.4, кв.2				кадастровым номером: 59:18:0400101:576 и не разграниченных земель
109	:ЗУ109	Пермский край, Добрянский район, Краснослудское сельское поселение, д. Залесная	Зуев С.А.	1256	Для индивидуального жилищного строительства	Образован путем перераспределения земельного участка с кадастровым номером: 59:18:0400101:455 и не разграниченных земель
110	:ЗУ110	Пермский край, р-н Добрянский, с/п Краснослудское, д Залесная, ул Садовая, дом 13	-	1332	Садоводство	Образован путем перераспределения земельного участка с кадастровым номером: 59:18:0400101:47 и не разграниченных земель
111	:ЗУ111	Пермский край, Добрянский район, с/п Краснослудское, д. Залесная, ул. Центральная, д. 8	-	1319	Для ведения личного подсобного хозяйства	Образован путем перераспределения земельного участка с кадастровым номером: 59:18:0400101:14 и не разграниченных земель
112	:ЗУ112	Пермский край, Добрянский район, Краснослудское сельское поселение, д. Залесная, ул. Садовая, 5а	-	765	Для ведения личного подсобного хозяйства	Образован путем перераспределения земельного участка с кадастровым номером: 59:18:0400101:719 и не



Внесение изменений в Проект планировки территории и Проект межевания территории д. Залесная Краснослудского сельского поселения Добрянского муниципального района Пермского края

1	2	3	4	5	6	7
						разграниченных земель
113	:ЗУ113	Пермский край, Добрянский район, Краснослудское с/п, д. Залесная	-	1727	Для индивидуального жилищного строительства	Земельный участок образован за счет не разграниченных земель
114	:ЗУ114	Пермский край, Добрянский район, Краснослудское с/п, д. Залесная	-	2635	Для ведения личного подсобного хозяйства	Земельный участок образован за счет не разграниченных земель
115	:ЗУ115	Пермский край, р-н Добрянский, с/п Краснослудское, д. Залесная, ул. Полевая, д. 11	-	2078	Для ведения личного подсобного хозяйства	Образован путем перераспределения земельного участка с кадастровым номером: 59:18:0400101:280 и не разграниченных земель
116	:ЗУ116	Пермский край, Добрянский район, Краснослудское с/п, д. Залесная	-	600	Для индивидуального жилищного строительства	Земельный участок образован за счет не разграниченных земель
117	:ЗУ117	Пермский край, Добрянский район, Краснослудское с/п, д. Залесная	-	1750	Для индивидуального жилищного строительства	Земельный участок образован за счет не разграниченных земель
118	:ЗУ118	Пермский край, Добрянский район, Краснослудское с/п, д. Залесная	-	1460	Для индивидуального жилищного строительства	Земельный участок образован за счет не разграниченных земель



Внесение изменений в Проект планировки территории и Проект межевания территории д. Залесная Краснослудского сельского поселения Добрянского муниципального района Пермского края

1	2	3	4	5	6	7
119	:3У119	Пермский край, Добрянский район, Краснослудское с/п, д. Залесная	-	1552	Для индивидуального жилищного строительства	Земельный участок образован за счет не разграниченных земель
120	:3У120	Российская Федерация, Пермский край, м.р-н Добрянский, с.п. Краснослудское, д. Залесная, ул. Зеленая, з/у 1	-	2283	Для индивидуального жилищного строительства	Образован путем перераспределения земельного участка с кадастровым номером: 59:18:0400101:136 и не разграниченных земель
121	:3У121	Пермский край, Добрянский район, Краснослудское сельское поселение, д. Залесная	Соболева С.Ю.	2444	Для индивидуального жилищного строительства	Образован путем перераспределения земельного участка с кадастровым номером: 59:18:0400101:861 и не разграниченных земель
122	:3У122	Пермский край, р-н Пермский, с/п Краснослудское, д. Залесная, ул. Школьная, дом 20	-	1847	Для ведения личного подсобного хозяйства	Образован путем перераспределения земельного участка с кадастровым номером: 59:18:0400101:130 и не разграниченных земель
123	:3У123	Пермский край, Добрянский район, Краснослудское сельское поселение, д. Залесная, ул.	-	1038	Для индивидуального жилищного строительства	Образован путем перераспределения земельного участка с кадастровым номером:



Внесение изменений в Проект планировки территории и Проект межевания территории д. Залесная Краснослудского сельского поселения Добрянского муниципального района Пермского края

1	2	3	4	5	6	7
		Школьная, д. 18				59:18:0400101:612 и не разграниченных земель
124	:ЗУ124	Пермский край, Добрянский район, Краснослудское сельское поселение, д. Залесная, ул. Школьная, д.16, кв.1	-	1759	Малоэтажная многоквартирная жилая застройка	Образован путем перераспределения земельного участка с кадастровым номером: 59:18:0400101:593 и не разграниченных земель
125	:ЗУ125	Пермский край, Добрянский район, Краснослудское с/п, д. Залесная, ул. Центральная, 1	-	387	Для ведения личного подсобного хозяйства	Образован путем перераспределения земельного участка с кадастровым номером: 59:18:0400101:716 и не разграниченных земель
126	:ЗУ126	Пермский край, Добрянский район, Краснослудское сельское поселение, д.Залесная, ул.Заозерная, д.3	-	749	Для размещения объектов здравоохранения (размещение здания фельдшерско- акушерского пункта)	Образован путем перераспределения земельного участка с кадастровым номером: 59:18:0400101:737 и не разграниченных земель
127	:ЗУ127	Пермский край, Добрянский район, Краснослудское с/п, д. Залесная	-	1501	Для индивидуального жилищного строительства	Земельный участок образован за счет не разграниченных земель
128	:ЗУ128	Пермский край, Добрянский район, Краснослудское с/п,	-	2662	Для ведения личного подсобного хозяйства	Земельный участок образован за счет не



Внесение изменений в Проект планировки территории и Проект межевания территории д. Залесная Краснослудского сельского поселения Добрянского муниципального района Пермского края

1	2	3	4	5	6	7
		д. Залесная				разграниченных земель
129	:ЗУ129	Пермский край, Добрянский район, Краснослудское с/п, д. Залесная	-	2700	Для ведения личного подсобного хозяйства	Земельный участок образован за счет не разграниченных земель
130	:ЗУ130	край Пермский, район Добрянский, с/п Краснослудское, д. Залесная, ул. Школьная, дом 10	-	2838	Для ведения личного подсобного хозяйства	Образован путем перераспределения земельного участка с кадастровым номером: 59:18:0400101:139 и не разграниченных земель
131	:ЗУ131	Пермский край, Добрянский район, Краснослудское с/п, д. Залесная	-	2472	Для ведения личного подсобного хозяйства	Образован путем перераспределения земельного участка с кадастровым номером: 59:18:0400101:79 и не разграниченных земель
132	:ЗУ132	Пермский край, Добрянский район, Краснослудское с/п, д. Залесная	-	833	Для индивидуального жилищного строительства	Земельный участок образован за счет не разграниченных земель
133	:ЗУ133	Пермский край, Добрянский район, Краснослудское с/п, д. Залесная	-	1428	Для индивидуального жилищного строительства	Земельный участок образован за счет не разграниченных земель
134	:ЗУ134	Пермский край, р-н Добрянский, с/п	-	1813	Для ведения садоводства и огородничества	Образован путем перераспределения



Внесение изменений в Проект планировки территории и Проект межевания территории д. Залесная Краснослудского сельского поселения Добрянского муниципального района Пермского края

1	2	3	4	5	6	7
		Краснослудское, д. Залесная				земельного участка с кадастровым номером: 59:18:0400101:125 и не разграниченных земель
135	:ЗУ135	Пермский край, Добрянский р-н, Краснослудское с/п, д. Залесная, ул. Подгорная, д. 7	-	2169	Для индивидуального жилищного строительства	Образован путем перераспределения земельного участка с кадастровым номером: 59:18:0400101:851 и не разграниченных земель
136	:ЗУ136	край Пермский, г. Добрянка, д. Залесная, Краснослудский с/с	-	2962	Для ведения личного подсобного хозяйства	Образован путем перераспределения земельного участка с кадастровым номером: 59:18:0400101:217 и не разграниченных земель
137	:ЗУ137	Пермский край, г. Добрянка, Краснослудский с/с, д. Залесная, ул. Заозерная, д. 19	-	2637	Для ведения личного подсобного хозяйства	Образован путем перераспределения земельного участка с кадастровым номером: 59:18:0400101:196 и не разграниченных земель
138	:ЗУ138	край Пермский, р-н Добрянский, с/п Краснослудское, д. Залесная, ул. Заозёрная	-	441	Для ведения личного подсобного хозяйства	Образован путем перераспределения земельного участка с кадастровым номером:



Внесение изменений в Проект планировки территории и Проект межевания территории д. Залесная Краснослудского сельского поселения Добрянского муниципального района Пермского края

1	2	3	4	5	6	7
						59:18:0400101:394 и не разграниченных земель
139	:ЗУ139	Пермский край, Добрянский район, Краснослудское сельское поселение, д. Залесная, ул. Заозерная	-	1233	Для индивидуального жилищного строительства	Образован путем перераспределения земельного участка с кадастровым номером: 59:18:0400101:866 и не разграниченных земель
140	:ЗУ140	Пермский край, р-н Добрянский, с/п Краснослудское, д. Залесная, ул. Заозерная, д. 21А	-	1760	Для индивидуального жилищного строительства	Образован путем перераспределения земельного участка с кадастровым номером: 59:18:0400101:867 и не разграниченных земель
141	:ЗУ141	край Пермский, район Добрянский, с/п Краснослудское, д. Залесная, ул. Заозерная, дом 23	-	1211	Для ведения личного подсобного хозяйства	Образован путем перераспределения земельного участка с кадастровым номером: 59:18:0400101:433 и не разграниченных земель
142	:ЗУ142	край Пермский, р-н Добрянский, Краснослудское с/п, д.Залесная	-	2353	Садоводство	Образован путем перераспределения земельного участка с кадастровым номером: 59:18:0400101:67 и не разграниченных земель



Внесение изменений в Проект планировки территории и Проект межевания территории д. Залесная Краснослудского сельского поселения Добрянского муниципального района Пермского края

1	2	3	4	5	6	7
143	:ЗУ143	Российская Федерация, Пермский край, м.р-н Добрянский, с.п. Краснослудское, д. Залесная, ул. Заозерная, з/у 9	-	1857	Для индивидуального жилищного строительства	Образован путем перераспределения земельного участка с кадастровым номером: 59:18:0400101:1147 и не разграниченных земель
144	:ЗУ144	Пермский край, Добрянский район, Краснослудское с/п, д. Залесная	-	2814	Для ведения личного подсобного хозяйства	Образован путем перераспределения земельного участка с кадастровым номером: 59:18:0400101:350 и не разграниченных земель
145	:ЗУ145	Пермский край, Добрянский район, с/п Краснослудское, д. Залесная	-	1245	Для ведения личного подсобного хозяйства	Образован путем перераспределения земельных участков с кадастровыми номерами: 59:18:0400101:438, 59:18:0400101:439, 59:18:0400101:437
146	:ЗУ146	Пермский край, Добрянский район, Краснослудское сельское поселение, д. Залесная	Зуев С.А.	1687	Для индивидуального жилищного строительства	Образован путем перераспределения земельного участка с кадастровым номером: 59:18:0400101:884 и не разграниченных земель
147	:ЗУ147	Пермский край, Добрянский район,	-	1150	Для индивидуального жилищного строительства	Земельный участок



Внесение изменений в Проект планировки территории и Проект межевания территории д. Залесная Краснослудского сельского поселения Добрянского муниципального района Пермского края

1	2	3	4	5	6	7
		Краснослудское с/п, д. Залесная				образован за счет не разграниченных земель
148	:ЗУ148	Российская Федерация, Пермский край, м.р-н Добрянский, с.п. Краснослудское, д. Залесная, ул. Лесная, з/у 3	-	1365	Садоводство	Образован путем перераспределения земельного участка с кадастровым номером: 59:18:0400101:618 и не разграниченных земель
149	:ЗУ149	Пермский край, Добрянский р-н, Краснослудское с/п, д. Залесная, ул. Лесная, 2	Рычков Т.А.	1145	Для ведения личного подсобного хозяйства	Образован путем перераспределения земельного участка с кадастровым номером: 59:18:0400101:547 и не разграниченных земель
150	:ЗУ150	Пермский край, Добрянский район, Краснослудское с/п, д. Залесная	-	556	Земельные участки (территории) общего пользования	Образован путем перераспределения земельного участка с кадастровым номером: 59:18:0400101:924 и не разграниченных земель
151	:ЗУ151	Пермский край, г. Добрянка, д. Залесная, ул. Лесная	Левина Е.В.	2578	Для ведения личного подсобного хозяйства	Образован путем перераспределения земельного участка с кадастровым номером: 59:18:0400101:1152 и не



Внесение изменений в Проект планировки территории и Проект межевания территории д. Залесная Краснослудского сельского поселения Добрянского муниципального района Пермского края

1	2	3	4	5	6	7
						разграниченных земель
152	:3У152	Пермский край, г. Добрянка, д. Залесная, ул. Лесная	Левина Е.В.	3048	Для ведения личного подсобного хозяйства	Образован путем перераспределения земельного участка с кадастровым номером: 59:18:0400101:1153 и не разграниченных земель
153	:3У153	Пермский край, Добрянский район, Краснослудское с/п, д. Залесная	-	999	Для индивидуального жилищного строительства	Земельный участок образован за счет не разграниченных земель
154	:3У154	Пермский край, г. Добрянка, д. Залесная	-	173359	Земельные участки (территории) общего пользования	Образован путем перераспределения земельных участков с кадастровыми номерами: 59:18:0400101:1147 59:18:0400101:297 59:18:0400101:305 59:18:0400101:348 59:18:0400101:367 59:18:0400101:368 59:18:0400101:437 59:18:0400101:438 59:18:0400101:439 59:18:0400101:453 59:18:0400101:456 59:18:0400101:584



Внесение изменений в Проект планировки территории и Проект межевания территории д. Залесная Краснослудского сельского поселения Добрянского муниципального района Пермского края

1	2	3	4	5	6	7
						59:18:0400101:588 59:18:0400101:714 59:18:0400101:724 59:18:0400101:756 59:18:0400101:777 59:18:0400101:785 59:18:0400101:790 59:18:0400101:861 59:18:0400101:948, 59:18:0000000:12451 59:18:0000000:15334 59:18:0000000:15335и не разграниченных земель
155	:3У155	Пермский край, г. Добрянка, д. Залесная	-	138830	Земельные участки (территории) общего пользования	Земельный участок образован за счет не разграниченных земель
156	59:18:0000000:12451	Пермский край, Добрянский район, Краснослудское сельское поселение, д. Залесная	-	2 805.00+/- 37.00	Земли (земельные участки) общего пользования	Ликвидировать
157	59:18:0000000:12572	Пермский край, Добрянский район, Краснослудское сельское поселение	-	5 828.00+/- 27.00	Под объектами транспорта (для строительства объекта «Распределительные сети газопроводов п/ст. Пальники Добрянского района Пермского края»)	Без изменений
158	59:18:0000000:12577	Пермский край,	-	201.00+/-5.00	Для ведения садоводства	Без изменений

Внесение изменений в Проект планировки территории и Проект межевания территории д. Залесная Краснослудского сельского поселения Добрянского муниципального района Пермского края

1	2	3	4	5	6	7
		Добрянский район, Краснослудское с/п, ООО "Совхоз Всходы", вблизи ст. Пальники				
159	59:18:0000000:12578	Пермский край, Добрянский р-н, Краснослудское с.п., СНП "Пальники", ул. Вишневая, д. 17	-	1 809.00+/- 30.00	Для ведения садоводства	Без изменений
160	59:18:0000000:15334	Пермский край, Добрянский район, Краснослудское с/п, д.Залесная, д.Кулигино	-	167 850.00+/- 143.00	Для организации конеководческого хозяйства	Ликвидировать
161	59:18:0000000:15335	Пермский край, Добрянский район, Краснослудское с/п, д.Залесная, д.Кулигино	Малинин А.Г.	7 009.00+/- 29.00	Для организации конеководского хозяйства	Ликвидировать
162	59:18:0000000:226	Пермский край, Добрянский район, Краснослудское сельское поселение, д.Залесная, ЭСК "Полазна" ВЛ-6 кВ ф. Городище	-	11.00+/- 1.00	Под объекты инженерного оборудования электроснабжения (под опорами №№1-3 ВЛ - 6 кВ ф. Городище, входящей в состав ЭСК "Полазна", принадлежащего ОАО "МРСК Урала")	Без изменений
163	59:18:0400101:1	Пермский край, Добрянский район, с/п Краснослудское, д. Залесная, ул.	-	1950.00+/- 9.00	Для ведения личного подсобного хозяйства	Без изменений



Внесение изменений в Проект планировки территории и Проект межевания территории д. Залесная Краснослудского сельского поселения Добрянского муниципального района Пермского края

1	2	3	4	5	6	7
		Школьная, дом 6				
164	59:18:0400101:10	Пермский край, г. Добрянка, д. Залесная, ул. Садовая, дом 3	-	1600.00+/- 14.00	Для садоводства	Без изменений
165	59:18:0400101:100	Пермский край, г. Добрянка, д. Залесная, ул. Центральная, дом 17	-	1187.00+/- 12.00	Индивидуальное жилищное строительство	Без изменений
166	59:18:0400101:101	край Пермский, г. Добрянка, д. Залесная, ул. Зеленая, дом 7	-	1477.70	Для ведения личного подсобного хозяйства	Без изменений
167	59:18:0400101:104	Пермский край, Добрянский район, Краснослудское сельское поселение, д. Залесная, ул. Дорожная, д. 7	-	1649.00+/- 14.00	Индивидуальные жилые дома	Без изменений
168	59:18:0400101:1160	Пермский край, г.о. Добрянский, д. Залесная, ул. Северная	-	1500.00+/- 14.00	Индивидуальные жилые дома с приусадебными участками	Ликвидировать
169	59:18:0400101:1161	Пермский край, г.о. Добрянский, д. Залесная, ул. Северная	-	1000.00+/- 11.00	Индивидуальные жилые дома с приусадебными участками	Ликвидировать
170	59:18:0400101:1071	Пермский край, Добрянский район, Краснослудское сельское поселение, д. Залесная, ул.	-	1441.00+/- 13.29	Индивидуальные жилые дома с приусадебными участками	Без изменений



Внесение изменений в Проект планировки территории и Проект межевания территории д. Залесная Краснослудского сельского поселения Добрянского муниципального района Пермского края

1	2	3	4	5	6	7
		Южная, д. 15				
171	59:18:0400101:1072	Пермский край, р-н Добрянский, с/п Краснослудское, д. Залесная, ул. Южная	-	934.00+/-6.00	Индивидуальные жилые дома с приусадебными участками	Без изменений
172	59:18:0400101:1073	Пермский край, Добрянский район, Краснослудское сельское поселение, д. Залесная, ул. Дорожная, д. 10	-	1122.00+/-7.00	Индивидуальные жилые дома с приусадебными участками	Без изменений
173	59:18:0400101:1076	Пермский край, Добрянский район, Краснослудское с/п, д. Залесная, ул. Садовая	-	2223.00+/-10.00	Индивидуальные жилые дома с приусадебными участками	Без изменений
174	59:18:0400101:1077	Пермский край, Добрянский район, Краснослудское сельское поселение, д. Залесная, пер. Советский, д. 1а	-	600.00+/-5.00	Индивидуальные жилые дома с приусадебными участками	Без изменений
175	59:18:0400101:1078	Пермский край, Добрянский район, Краснослудское с/п, д. Залесная, ул. Школьная	-	1200.00+/-7.00	Индивидуальные жилые дома с приусадебными участками	Без изменений
176	59:18:0400101:1079	Пермский край, Добрянский район, Краснослудское сельское поселение, д.Залесная, в северо-	-	2247.00+/-9.60	Площадки с элементами озеленения	Без изменений



Внесение изменений в Проект планировки территории и Проект межевания территории д. Залесная Краснослудского сельского поселения Добрянского муниципального района Пермского края

1	2	3	4	5	6	7
		восточной части кадастрового квартала 59:18:0400101				
177	59:18:0400101:108	край Пермский, район Добрянский, Краснослудское с/п, д. Залесная	-	1489.00+/- 17.64	Для ведения личного подсобного хозяйства	Без изменений
178	59:18:0400101:1080	Пермский край, Добрянский район, д. Залесная, ул. Центральная, д. 21	-	2044.00+/- 9.26	Для ведения личного подсобного хозяйства	Ликвидировать
179	59:18:0400101:1084	Пермский край, Добрянский м.р-н, Краснослудское с.п., д. Залесная, ул. Садовая	-	1375.00+/- 7.00	Индивидуальные жилые дома с приусадебными участками	Без изменений
180	59:18:0400101:1085	Пермский край, Добрянский р-н, Краснослудское с/п, д. Залесная, ул. Садовая	-	1000.00+/- 6.00	Индивидуальные жилые дома с приусадебными участками	Без изменений
181	59:18:0400101:1086	Пермский край, Добрянский район, Краснослудское с/п, д. Залесная	-	1000.00+/- 7.00	Индивидуальные жилые дома с приусадебными участками	Без изменений
182	59:18:0400101:1087	Пермский край, Добрянский район, Краснослудское с/п, д. Залесная	-	1500.00+/- 8.00	Индивидуальные жилые дома с приусадебными участками	Без изменений
183	59:18:0400101:1089	Пермский край, Добрянский район,	-	700.00+/-5.41	Индивидуальные жилые дома	Без изменений



Внесение изменений в Проект планировки территории и Проект межевания территории д. Залесная Краснослудского сельского поселения Добрянского муниципального района Пермского края

1	2	3	4	5	6	7
		Краснослудское сельское поселение, д. Залесная, ул. Школьная				
184	59:18:0400101:1092	Пермский край, Добрянский район, Краснослудское сельское поселение, д. Залесная, ул. Полевая	-	2138.00+/- 10.00	Индивидуальные жилые дома с приусадебными участками	Без изменений
185	59:18:0400101:1094	Пермский край, Добрянский район, Краснослудское сельское поселение, д. Залесная, ул. Южная, д. 11	-	1755.00+/- 8.00	Индивидуальные жилые дома с приусадебными участками	Без изменений
186	59:18:0400101:1097	Российская Федерация, Пермский край, м.р-н Добрянский, с.п. Краснослудское, д. Залесная, ул. Школьная, з/у 11А	-	1435.00+/- 13.00	Индивидуальные жилые дома	Ликвидировать
187	59:18:0400101:1098	Пермский край, Добрянский район, Краснослудское с/п, д. Залесная, ул. Школьная	-	947.00+/- 11.00	Индивидуальные жилые дома	Без изменений
188	59:18:0400101:11	Пермский край, Добрянский район, Краснослудское с/п, д. Залесная	-	1884.00+/-	Для ведения личного подсобного хозяйства	Без изменений



Внесение изменений в Проект планировки территории и Проект межевания территории д. Залесная Краснослудского сельского поселения Добрянского муниципального района Пермского края

1	2	3	4	5	6	7
189	59:18:0400101:1104	Российская Федерация, Пермский край, Добрянский муниципальный район, Краснослудское сельское поселение, д. Залесная, пер. Советский, 2в	-	1000.00	Индивидуальные жилые дома с приусадебными участками	Без изменений
190	59:18:0400101:1105	Пермский край, Добрянский район, Краснослудское с/п, д. Залесная	-	1000.00	Индивидуальные жилые дома с приусадебными участками	Без изменений
191	59:18:0400101:1107	Пермский край, Добрянский район, Краснослудское с/п, д. Залесная, ул. Школьная	-	1900.00	Индивидуальные жилые дома с приусадебными участками	Ликвидировать
192	59:18:0400101:1108	Пермский край, Добрянский район, Краснослудское с/п, д. Залесная, ул. Школьная	Чернышова М.И.	600.00	Индивидуальные жилые дома с приусадебными участками	Ликвидировать
193	59:18:0400101:1109	Пермский край, Добрянский район, Краснослудское с/п, д. Залесная, ул. Центральная	-	1613.00	Индивидуальные жилые дома с приусадебными участками	Ликвидировать
194	59:18:0400101:1110	Пермский край, Добрянский район, Краснослудское с/п, д. Залесная, ул.	-	600.00	Индивидуальные жилые дома с приусадебными участками	Без изменений



Внесение изменений в Проект планировки территории и Проект межевания территории д. Залесная Краснослудского сельского поселения Добрянского муниципального района Пермского края

1	2	3	4	5	6	7
		Центральная				
195	59:18:0400101:1111	Пермский край, Добрянский район, Краснослудское с/п, д. Залесная	-	1500.00	Индивидуальные жилые дома с приусадебными участками	Без изменений
196	59:18:0400101:1112	Пермский край, Добрянский район, Краснослудское с/п, д. Залесная	-	337.00	Площадки с элементами озеленения	Без изменений
197	59:18:0400101:1114	Пермский край, Добрянский район, Краснослудское с/п, д. Залесная, ул. Южная	-	1774.00	Индивидуальные жилые дома с приусадебными участками	Без изменений
198	59:18:0400101:1117	Российская Федерация, Пермский край, м.р-н Добрянский, с.п. Краснослудское, д. Залесная, ул. Садовая, з/у За	-	775.00	Индивидуальные жилые дома с приусадебными участками	Без изменений
199	59:18:0400101:1118	Российская Федерация, Пермский край, м.р-н Добрянский, с.п. Краснослудское, д. Залесная, ул. Заозерная, уч. № 20	-	1141.00	Для индивидуального жилищного строительства	Без изменений
200	59:18:0400101:1120	Российская Федерация, Пермский край, м.р-н Добрянский, с.п.	-	644.00	Индивидуальные жилые дома с приусадебными участками	Без изменений



Внесение изменений в Проект планировки территории и Проект межевания территории д. Залесная Краснослудского сельского поселения Добрянского муниципального района Пермского края

1	2	3	4	5	6	7
		Краснослудское, д. Залесная, ул. Дорожная, з/у 6				
201	59:18:0400101:1124	Российская Федерация, Пермский край, м.р-н Добрянский, с.п. Краснослудское, д. Залесная, ул. Школьная, з/у 3Б	-	925.00	Индивидуальные жилые дома	Без изменений
202	59:18:0400101:1126	Российская Федерация, Пермский край, м.р-н Добрянский, с.п. Краснослудское, д. Залесная, ул. Дорожная, з/у 8	-	606.00	Индивидуальные жилые дома с приусадебными участками	Без изменений
203	59:18:0400101:113	Пермский край, Добрянский район, Краснослудское с/п, д. Залесная, ул. Центральная, д. 26	-	2172.00	Для ведения личного подсобного хозяйства	Без изменений
204	59:18:0400101:1134	Российская Федерация, Пермский край, м.р-н Добрянский, с.п. Краснослудское, д. Залесная, ул. Школьная	-	816.00	Индивидуальные жилые дома с приусадебными участками	Без изменений
205	59:18:0400101:1136	Российская Федерация, Пермский край, м.р-н	-	1150.00	Индивидуальные жилые дома с приусадебными участками	Ликвидировать



Внесение изменений в Проект планировки территории и Проект межевания территории д. Залесная Краснослудского сельского поселения Добрянского муниципального района Пермского края

1	2	3	4	5	6	7
		Добрянский, с.п. Краснослудское, д. Залесная, ул. Школьная				
206	59:18:0400101:1139	Пермский край, г. Добрянка, Краснослудское с/п, д. Залесная, ул. Заозерная	-	1400.00	Индивидуальные жилые дома с приусадебными участками	Без изменений
207	59:18:0400101:114	Пермский край, Добрянский район, с/п Краснослудское, д. Залесная, ул. Дорожная, д. За	-	1500.00	Для ведения личного подсобного хозяйства	Ликвидировать
208	59:18:0400101:1140	Российская Федерация, Пермский край, м.р-н. Добрянский, с.п. Краснослудское, д. Залесная, ул. Заозерная	-	1920.00	Индивидуальные жилые дома с приусадебными участками	Без изменений
209	59:18:0400101:1141	Российская Федерация, Пермский край, м.р-н Добрянский, с.п. Краснослудское, д. Залесная, ул. Школьная, з/у 53	-	2041.00	Индивидуальные жилые дома с приусадебными участками	Без изменений
210	59:18:0400101:1142	Российская Федерация, Пермский край, м.р-н Добрянский, с.п.	-	1736.00+/- 8.00	Индивидуальные жилые дома с приусадебными участками	Без изменений



Внесение изменений в Проект планировки территории и Проект межевания территории д. Залесная Краснослудского сельского поселения Добрянского муниципального района Пермского края

1	2	3	4	5	6	7
		Краснослудское, д. Залесная, ул. Школьная				
211	59:18:0400101:1144	Российская Федерация, Пермский край, м.р-н Добрянский, с.п. Краснослудское, д. Залесная, ул. Школьная, з/у 4	-	1685.00+/- 16.00	Для индивидуального жилищного строительства	Без изменений
212	59:18:0400101:1145	Пермский край., г. Добрянка, д. Залесная, ул. Школьная	-	827.00+/-6.00	Ведение садоводства	Без изменений
213	59:18:0400101:1147	Российская Федерация, Пермский край, м.р-н Добрянский, с.п. Краснослудское, д. Залесная, ул. Заозерная, з/у 9	-	1844.00+/- 8.00	Для индивидуального жилищного строительства	Ликвидировать
214	59:18:0400101:1148	Российская Федерация, Пермский край, м.р-н Добрянский, с.п. Краснослудское, д. Залесная, ул. Школьная, з/у 7	-	1898.00+/- 8.00	Для индивидуального жилищного строительства	Без изменений
215	59:18:0400101:1149	Пермский край, Добрянский район, Краснослудское с/п, д. Залесная, ул.	-	1582.00+/- 14.00	Для индивидуального жилищного строительства	Без изменений



Внесение изменений в Проект планировки территории и Проект межевания территории д. Залесная Краснослудского сельского поселения Добрянского муниципального района Пермского края

1	2	3	4	5	6	7
		Дорожная				
216	59:18:0400101:1150	Российская Федерация, Пермский край, м.р-н Добрянский, с.п. Краснослудское, д. Залесная, ул. Заозерная, з/у 13	-	1239.00+/-7.00	Индивидуальные жилые дома с приусадебными участками	Без изменений
217	59:18:0400101:1152	Пермский край, г. Добрянка, д. Залесная, ул. Лесная	Левина Е.В.	2208.00+/-9.00	Для ведения личного подсобного хозяйства	Ликвидировать
218	59:18:0400101:1153	Пермский край, г. Добрянка, д. Залесная, ул. Лесная	Левина Е.В.	3000.00+/-10.00	Для ведения личного подсобного хозяйства	Ликвидировать
219	59:18:0400101:1155	Российская Федерация, Пермский край, Добрянский м.р-н, Краснослудское с.п., д. Залесная, ул. Школьная	-	2486.00+/-17.00	Для ведения личного подсобного хозяйства	Без изменений
220	59:18:0400101:1158	Пермский край, Добрянский городской округ, д. Залесная, ул. Школьная	-	825.00	Ведение садоводства	Без изменений
221	59:18:0400101:1159	Пермский край, Добрянский городской округ, д. Залесная, ул. Школьная	-	519.00	Ведение садоводства	Без изменений
222	59:18:0400101:116	Пермский край ,	-	652.00+/-9.00	Для садоводства	Ликвидировать



Внесение изменений в Проект планировки территории и Проект межевания территории д. Залесная Краснослудского сельского поселения Добрянского муниципального района Пермского края

1	2	3	4	5	6	7
		Добрянский район, г. Добрянка, д. Залесная, ул. Школьная, дом 20 а				
223	59:18:0400101:118	Российская Федерация, Пермский край, м.р-н Добрянский, с.п. Краснослудское, д. Залесная, ул. Зеленая, з/у 11	-	1502.00+/- 8.00	Для ведения личного подсобного хозяйства	Без изменений
224	59:18:0400101:12	край Пермский, район Добрянский, с/п Краснослудское, д. Залесная, ул. Школьная, дом 31, квартира 2	-	2502.40	Для ведения личного подсобного хозяйства	Без изменений
225	59:18:0400101:124 (ЕЗ 59:18:0400101:123)	Пермский край, р-н Добрянский, с/п Краснослудское, д. Залесная	-	900.00	-	Без изменений
226	59:18:0400101:125 (ЕЗ 59:18:0400101:123)	Пермский край, р-н Добрянский, с/п Краснослудское, д. Залесная	-	1590.00	-	Ликвидировать
227	59:18:0400101:128	край Пермский, г. Добрянка, д. Залесная, ул. Садовая, дом 19	-	2500.00	Для огородничества	Без изменений
228	59:18:0400101:13	Пермский край, Добрянский р-н, Краснослудское с/п,	-	1375.00+/- 12.00	Индивидуальные жилые дома	Без изменений



Внесение изменений в Проект планировки территории и Проект межевания территории д. Залесная Краснослудского сельского поселения Добрянского муниципального района Пермского края

1	2	3	4	5	6	7
		д. Залесная, ул. Юбилейная, 4				
229	59:18:0400101:130	Пермский край, р-н Пермский, с/п Краснослудское, д. Залесная, ул. Школьная, дом 20	-	1800.00	Для ведения личного подсобного хозяйства	Ликвидировать
230	59:18:0400101:132	Пермский край, Добрянский район, с/п Краснослудское, д. Залесная, ул. Школьная, дом 33	-	2420.00+/- 17.00	Для ведения личного подсобного хозяйства	Без изменений
231	59:18:0400101:133	Пермский край, Добрянский район, Краснослудское с/п, д. Залесная, ул. Школьная, дом 52	-	2080.00+/- 9.00	Индивидуальные жилые дома с приусадебными участками	Без изменений
232	59:18:0400101:134	край Пермский, район Добрянский, Краснослудское с/п, д. Залесная, ул. Садовая, дом 25	-	2680.00+/- 13.37	Для ведения личного подсобного хозяйства	Без изменений
233	59:18:0400101:135	Пермский край, район Добрянский, с/п Краснослудское, д. Залесная, ул. Школьная, дом 1	-	1414.00+/- 9.00	Для ведения личного подсобного хозяйства	Без изменений
234	59:18:0400101:136	Российская Федерация, Пермский край, м.р-н Добрянский, с.п. Краснослудское, д.	Завьялов В.А.	1479.00+/- 8.00	Для индивидуального жилищного строительства	Ликвидировать

Внесение изменений в Проект планировки территории и Проект межевания территории д. Залесная Краснослудского сельского поселения Добрянского муниципального района Пермского края

1	2	3	4	5	6	7
		Залесная, ул. Зеленая, з/у 1				
235	59:18:0400101:137	Пермский край, Добрянский район, с/п Краснослудское, д. Залесная	-	1217.00+/- 24.00	Для индивидуального жилищного строительства	Без изменений
236	59:18:0400101:138	Пермский край, Добрянский район, с/п Краснослудское, д. Залесная	-	1500.00+/- 8.00	Для ведения личного подсобного хозяйства	Без изменений
237	59:18:0400101:139	край Пермский, район Добрянский, с/п Краснослудское, д. Залесная, ул. Школьная, дом 10	-	2600.00	Для ведения личного подсобного хозяйства	Ликвидировать
238	59:18:0400101:14	Пермский край, Добрянский район, с/п Краснослудское, д. Залесная, ул. Центральная, д. 8		1102.00+/- 23.00	Для ведения личного подсобного хозяйства	Ликвидировать
239	59:18:0400101:140	Российская Федерация, Пермский край, Добрянский муниципальный район, Краснослудское сельское поселение, д. Залесная, ул. Садовая, 27б	-	2000.00+/- 16.00	Для садоводства	Без изменений
240	59:18:0400101:141	Российская Федерация, Пермский Край, Добрянский	-	1853.00+/- 15.00	Для ведения личного подсобного хозяйства	Без изменений



Внесение изменений в Проект планировки территории и Проект межевания территории д. Залесная Краснослудского сельского поселения Добрянского муниципального района Пермского края

1	2	3	4	5	6	7
		муниципальный р-н, с.п. Краснослудское, д.Залесная, ул. Школьная, уч. № 26				
241	59:18:0400101:142	Пермский край, Добрянский район, с/п Краснослудское, д. Залесная, ул. Садовая, 6	-	2300.00+/- 10.00	Для ведения личного подсобного хозяйства	Без изменений
242	59:18:0400101:143	край Пермский, район Добрянский, Краснослудское с/п, д. Залесная, ул. Садовая, дом 38	-	1119.00+/- 7.30	Для ведения личного подсобного хозяйства	Без изменений
243	59:18:0400101:145	край Пермский, г. Добрянка, д. Залесная, ул. Школьная, дом 31	-	3000.00+/- 1.00	Для ведения личного подсобного хозяйства	Ликвидировать
244	59:18:0400101:147	Пермский край, Добрянский р-н, Краснослудское с/п, д. Залесная, ул. Школьная, дом 39	-	2035.20	Для ведения личного подсобного хозяйства	Без изменений
245	59:18:0400101:148	Пермский край, г. Добрянка, Краснослудское с/п, д. Залесная	-	1500.00+/- 8.00	Для ведения личного подсобного хозяйства	Без изменений
246	59:18:0400101:15	край Пермский, район Добрянский, с/п Краснослудское, д. Залесная	-	2440.80	Для ведения личного подсобного хозяйства	Без изменений
247	59:18:0400101:151	Пермский край,	-	1200.00+/-	Для ведения личного	Без изменений



Внесение изменений в Проект планировки территории и Проект межевания территории д. Залесная Краснослудского сельского поселения Добрянского муниципального района Пермского края

1	2	3	4	5	6	7
		Добрянский район, Краснослудское с/п, д. Залесная, ул. Школьная, дом 46		12.00	подсобного хозяйства	
248	59:18:0400101:153	Пермский край, р-н Добрянский, с/п Краснослудское, д Залесная, ул Южная, дом 18	-	2949.00+/- 38.00	Для ведения личного подсобного хозяйства	Без изменений
249	59:18:0400101:157	Пермский край, р-н Добрянский, с/п Краснослудское, д. Залесная, ул. Школьная, дом 20	-	420.00	Для садоводства	Без изменений
250	59:18:0400101:166	Пермский край, Добрянский район, д. Залесная, Краснослудское с/п, ул. Садовая, дом 42	-	1300.00+/- 13.00	Индивидуальное жилищное строительство	Без изменений
251	59:18:0400101:168	край Пермский, район Добрянский, г. Добрянка, д. Залесная, Краснослудское с/п, ул. Северная, дом 81	-	1000.00	Для индивидуального жилищного строительства	Ликвидировать
252	59:18:0400101:17	Пермский край, Добрянский район, д. Залесная, ул. Южная, дом 5	-	2436.00+/- 17.00	Для ведения личного подсобного хозяйства	Без изменений
253	59:18:0400101:170	край Пермский, район Добрянский, с/п Краснослудское, д.	-	598.50	Для садоводства	Без изменений



Внесение изменений в Проект планировки территории и Проект межевания территории д. Залесная Краснослудского сельского поселения Добрянского муниципального района Пермского края

1	2	3	4	5	6	7
		Залесная, ул. Школьная, дом 38				
254	59:18:0400101:171	край Пермский, район Добрянский, с/п Краснослудское, д. Залесная, ул. Центральная	-	1479.40	Для ведения личного подсобного хозяйства	Без изменений
255	59:18:0400101:172	край Пермский, район Добрянский, с/п Краснослудское, д. Залесная, ул. Центральная	-	882.80	Для садоводства	Ликвидировать
256	59:18:0400101:174	край Пермский, р-н Добрянский, Краснослудский с/с д.Залесная, ул.Заозерная, дом 16		2616.40	Для садоводства	Без изменений
257	59:18:0400101:175	Российская Федерация, Пермский край, м.р-н Добрянский, с.п. Краснослудское, д. Залесная, ул. Дружбы, 10	-	1500.00+/- 14.00	Для ведения личного подсобного хозяйства	Без изменений
258	59:18:0400101:180	Пермский край, г. Добрянка, Краснослудский с/с д.Залесная	-	1509.00+/- 10.00	Индивидуальные жилые дома с приусадебными участками	Без изменений
259	59:18:0400101:181	Российская Федерация, Пермский край, Добрянский муниципальный	-	1287.00+/- 13.00	Индивидуальное жилищное строительство	Без изменений



Внесение изменений в Проект планировки территории и Проект межевания территории д. Залесная Краснослудского сельского поселения Добрянского муниципального района Пермского края

1	2	3	4	5	6	7
		район, Краснослудское сельское поселение, деревня Залесная, улица Дружбы, 2а				
260	59:18:0400101:182	край Пермский, р-н Добрянский, Краснослудское с/п, д. Залесная	-	316.90	Для размещения кафе и санузла	Без изменений
261	59:18:0400101:185	край Пермский, г. Добрянка, д. Залесная, Краснослудский с/с, ул. Школьная, дом 45	-	1500.00	Для садоводства	Ликвидировать
262	59:18:0400101:186	край Пермский, г. Добрянка, д. Залесная, Краснослудский с/с д.Залесная, ул. Южная, дом 1	-	2542.80	Для существующего жилого дома и приусадебного участка	Без изменений
263	59:18:0400101:188	край Пермский, район Добрянский, с/п Краснослудское, д. Залесная	-	2953.70	Для ведения личного подсобного хозяйства	Без изменений
264	59:18:0400101:191	Пермский край, Добрянский район, Краснослудское с/п, д. Залесная, ул. Заозерная, дом 4	-	2410.00+/- 17.00	Для ведения личного подсобного хозяйства	Без изменений
265	59:18:0400101:193	Пермский край, р-н Добрянский, с/п Краснослудское, д.	-	1531.00	Для ведения личного подсобного хозяйства	Без изменений



Внесение изменений в Проект планировки территории и Проект межевания территории д. Залесная Краснослудского сельского поселения Добрянского муниципального района Пермского края

1	2	3	4	5	6	7
		Залесная, ул. Дружбы, д. 8				
266	59:18:0400101:196	Пермский край, г. Добрянка, Краснослудский с/с, д. Залесная, ул. Заозерная, д. 19	-	2500.00	Для ведения личного подсобного хозяйства	Ликвидировать
267	59:18:0400101:198	Пермский край, г. Добрянка, Краснослудский с/с, д. Залесная, ул. Заозерная, дом 18, квартира 1	-	1983.00+/- 9.00	Для ведения личного подсобного хозяйства	Без изменений
268	59:18:0400101:199	Пермский край, Добрянский район, Краснослудское с/п, д. Залесная	-	2100.00+/- 27.11	Индивидуальные жилые дома	Без изменений
269	59:18:0400101:2	Пермский край, Добрянский р-н, Краснослудское с/п, д. Залесная, ул. Зеленая, д. 15	-	1525.58	Для ведения личного подсобного хозяйства	Без изменений
270	59:18:0400101:20	Пермский край, Добрянский район, Краснослудское с/п, д. Залесная	-	720.00+/-9.00	Для садоводства и огородничества	Без изменений
271	59:18:0400101:200	Российская Федерация, Пермский край, м.р-н Добрянский, с.п. Краснослудское, д. Залесная, ул. Полевая,	-	2000.00+/- 31.00	Для индивидуального жилищного строительства	Без изменений



Внесение изменений в Проект планировки территории и Проект межевания территории д. Залесная Краснослудского сельского поселения Добрянского муниципального района Пермского края

1	2	3	4	5	6	7
		з/у 4а				
272	59:18:0400101:202	край Пермский, Добрянский район, Краснослудское с/п, д. Залесная, ул. Школьная, дом 19	-	750.00	Для ведения садоводств	Ликвидировать
273	59:18:0400101:203	Пермский край, Добрянский район, Краснослудское с/п, д. Залесная, ул. Полевая, д. 5	-	1500.00	Для ведения личного подсобного хозяйства	Без изменений
274	59:18:0400101:204	край Пермский, г. Добрянка, д. Залесная, Краснослудский с/с	-	1500.00	Для ведения садоводства и огородничества	Ликвидировать
275	59:18:0400101:205	край Пермский, г. Добрянка, д. Залесная, Краснослудское с/п	-	2080.00+/- 35.00	Для ведения личного подсобного хозяйства	Без изменений
276	59:18:0400101:209	край Пермский, г. Добрянка, д. Залесная, Краснослудский с/с, ул. Заозерная, дом 6	-	2771.50	Для ведения личного подсобного хозяйства	Без изменений
277	59:18:0400101:21	край Пермский, г. Добрянка, д. Залесная, Краснослудский с/с, ул. Полевая	-	2000.00	Для ведения личного подсобного хозяйства	Без изменений
278	59:18:0400101: 1156	Добрянский муниципальный район,		1 416.00+/- 9.00	Объекты придорожного сервиса	Без изменений



Внесение изменений в Проект планировки территории и Проект межевания территории д. Залесная Краснослудского сельского поселения Добрянского муниципального района Пермского края

1	2	3	4	5	6	7
		Краснослудское сельское поселение, д. Залесная				
279	59:18:0400101:211	край Пермский, г. Добрянка, д. Залесная	-	3601.96	Для размещения операторной и навеса автозаправочной станции	Без изменений
280	59:18:0400101:212	край Пермский, район Добрянский, д. Залесная, ул. Подгорная, дом 4	-	2500.00	Для ведения личного подсобного хозяйства	Без изменений
281	59:18:0400101:215	край Пермский, район Добрянский, с/п Краснослудское, д. Залесная	-	2500.00	Для ведения личного подсобного хозяйства	Без изменений
282	59:18:0400101:216	край Пермский, район Добрянский, с/п Краснослудское, д. Залесная	-	2500.00	Для ведения личного подсобного хозяйства	Без изменений
283	59:18:0400101:217	край Пермский, г. Добрянка, д. Залесная, Краснослудский с/с	-	2500.00	Для ведения личного подсобного хозяйства	Ликвидировать
284	59:18:0400101:220	край Пермский, г. Добрянка, д. Залесная	-	1700.00	Для ведения личного подсобного хозяйства	Ликвидировать
285	59:18:0400101:222	край Пермский, г. Добрянка, д. Залесная	-	1000.00	Для ведения личного подсобного хозяйства	Без изменений
286	59:18:0400101:223	край Пермский, г. Добрянка, д. Залесная, ул. Южная, дом 4	-	1500.00	Для размещения существующего жилого дома	Без изменений
287	59:18:0400101:224	край Пермский, г.	-	2500.00	Для ведения личного	Без изменений



Внесение изменений в Проект планировки территории и Проект межевания территории д. Залесная Краснослудского сельского поселения Добрянского муниципального района Пермского края

1	2	3	4	5	6	7
		Добрянка, д. Залесная			подсобного хозяйства	
288	59:18:0400101:225	край Пермский, г. Добрянка, д. Залесная, ул. Зеленая, дом 13	-	1500.00	Для ведения личного подсобного хозяйства	Без изменений
289	59:18:0400101:226	край Пермский, г. Добрянка, д. Залесная	-	600.00	Для ведения личного подсобного хозяйства	Без изменений
290	59:18:0400101:227	край Пермский, Добрянский район, Краснослудское с/п, д. Залесная	-	1000.00	Для ведения личного подсобного хозяйства	Без изменений
291	59:18:0400101:229	край Пермский, р-н Добрянский, с/п Краснослудское, д. Залесная, ул. Садовая, дом 27а	-	1160.76	Для ведения личного подсобного хозяйства	Без изменений
292	59:18:0400101:23	край Пермский, г. Добрянка, д. Залесная, Краснослудский с/с	-	1732.22	Для ведения личного подсобного хозяйства	Без изменений
293	59:18:0400101:230	Пермский край, р-н Добрянский, с/п Краснослудское, д. Залесная	Малинин А.Г.	4920.00+/- 25.00	Земельные участки для других промышленных предприятий	Ликвидировать
294	59:18:0400101:231	Пермский край, Добрянский район, Краснослудское с/п, д. Залесная	Малинин А.Г.	13792.00+/- 41.00	Земельные участки для других промышленных предприятий	Ликвидировать
295	59:18:0400101:232	край Пермский, район Добрянский, г. Добрянка, д.	-	1793.00	Для индивидуального жилищного строительства	Без изменений



Внесение изменений в Проект планировки территории и Проект межевания территории д. Залесная Краснослудского сельского поселения Добрянского муниципального района Пермского края

1	2	3	4	5	6	7
		Залесная, Краснослудское с/п, ул. Полевая, дом 13				
296	59:18:0400101:234	Пермский край, Добрянский район, Краснослудское с/п, д. Залесная, ул. Полевая, д. 9	-	1500.00	Для ведения личного подсобного хозяйства	Без изменений
297	59:18:0400101:237	край Пермский, р-н Добрянский, с/п Краснослудское	-	36.30	Для размещения 1-этажного кирпичного здания- водонапорная башня	Без изменений
298	59:18:0400101:239	Пермский край, Добрянский район, д. Залесная, ул. Подгорная, дом 4а	-	2500.00	Для ведения личного подсобного хозяйства	Без изменений
299	59:18:0400101:240	Пермский край, Добрянский р-н, Краснослудское с.п., д. Залесная, ул. Школьная, д. 2Б	-	2500.00+/- 18.00	Для индивидуального жилищного строительства	Без изменений
300	59:18:0400101:244	край Пермский, р-н Добрянский, Краснослудское с/п, д. Залесная, ул. Садовая, дом 9	-	2801.62+/- 37.05	Для ведения личного подсобного хозяйства	Без изменений
301	59:18:0400101:245	край Пермский, г. Добрянка, д. Залесная, ул. Школьная, дом 2а	-	2503.80+/- 35.00	Для ведения личного подсобного хозяйства	Без изменений
302	59:18:0400101:246	край Пермский, район Добрянский, г. Добрянка, д.	-	1751.00+/- 28.69	Индивидуальное жилищное строительство	Без изменений



Внесение изменений в Проект планировки территории и Проект межевания территории д. Залесная Краснослудского сельского поселения Добрянского муниципального района Пермского края

1	2	3	4	5	6	7
		Залесная, Краснослудское с/п, ул. Центральная, дом 19				
303	59:18:0400101:25	Пермский край, р-н Добрянский, д. Залесная	-	1585.00+/- 14.00	Индивидуальное жилищное строительство	Без изменений
304	59:18:0400101:251	край Пермский, г. Добрянка, д. Залесная	-	2500.00+/- 10.01	Для ведения личного подсобного хозяйства	Без изменений
305	59:18:0400101:253	Пермский край, р-н Добрянский, с/п Краснослудское, д. Залесная	-	2497.90+/- 11.80	Для ведения личного подсобного хозяйства	Без изменений
306	59:18:0400101:256	Пермский край, Добрянский район, д. Залесная	-	1985.00+/- 16.00	Для садоводства и огородничества	Ликвидировать
307	59:18:0400101:257	край Пермский, г. Добрянка, д. Залесная, ул. Полевая, дом 17	-	2544.27+/- 13.70	Для ведения личного подсобного хозяйства	Без изменений
308	59:18:0400101:258	край Пермский, г. Добрянка, д. Залесная	-	1500.00+/- 7.76	Для индивидуального жилищного строительства	Без изменений
309	59:18:0400101:259	край Пермский, г. Добрянка, д. Залесная	-	1500.00+/- 8.16	Для индивидуального жилищного строительства	Без изменений
310	59:18:0400101:260	Пермский край, Добрянский район, Краснослудское сельское поселение, д. Залесная, ул. Заводская, д. 23	-	1500.00+/- 7.94	Для индивидуального жилищного строительства	Без изменений



Внесение изменений в Проект планировки территории и Проект межевания территории д. Залесная Краснослудского сельского поселения Добрянского муниципального района Пермского края

1	2	3	4	5	6	7
311	59:18:0400101:261	край Пермский, г. Добрянка, д. Залесная	-	1500.00+/- 8.20	Для индивидуального жилищного строительства	Без изменений
312	59:18:0400101:262	край Пермский, г. Добрянка, д. Залесная	-	1500.00+/- 8.16	Для индивидуального жилищного строительства	Без изменений
313	59:18:0400101:263	край Пермский, р-н Добрянский, д. Залесная	-	1500.00+/- 7.76	Для индивидуального жилищного строительства	Без изменений
314	59:18:0400101:264	Российская Федерация, Пермский край, м.р-н Добрянский, с.п. Краснослудское, д. Залесная, ул. Заводская, уч. 15	-	1500.00+/- 9.36	Для индивидуального жилищного строительства	Без изменений
315	59:18:0400101:265	Российская Федерация, Пермский край, м.р-н Добрянский, с.п. Краснослудское, д. Залесная, ул. Заводская, з/у 13	-	1500.00+/- 9.14	Для индивидуального жилищного строительства	Без изменений
316	59:18:0400101:266	край Пермский, г. Добрянка, д. Залесная	-	1500.00+/- 7.82	Для индивидуального жилищного строительства	Без изменений
317	59:18:0400101:268	Пермский край, Добрянский район, Краснослудское сельское поселение, д. Залесная, ул. Заводская, д. 19	-	1500.00+/- 8.64	Для индивидуального жилищного строительства	Без изменений
318	59:18:0400101:271	край Пермский, Добрянский р-н, д.	-	2500.00+/- 10.02	Для ведения личного подсобного хозяйства	Без изменений



Внесение изменений в Проект планировки территории и Проект межевания территории д. Залесная Краснослудского сельского поселения Добрянского муниципального района Пермского края

1	2	3	4	5	6	7
		Залесная, Краснослудское с/п				
319	59:18:0400101:273	край Пермский, р-н Добрянский, Краснослудское с/п, д. Залесная	-	2500.00+/- 22.60	Для ведения личного подсобного хозяйства	Без изменений
320	59:18:0400101:274	край Пермский, г. Добрянка, д. Залесная, Краснослудское с/п, пер. Советский, дом 1	-	2420.00+/- 27.11	Для ведения личного подсобного хозяйства	Без изменений
321	59:18:0400101:275	Пермский край, Добрянский район, Краснослудское сельское поселение, д. Залесная, ул. Полевая, д. 2а	-	1500.00+/- 16.00	Для ведения личного подсобного хозяйства	Без изменений
322	59:18:0400101:276	край Пермский, район Добрянский, г. Добрянка, д. Залесная, Краснослудское с/п, ул. Центральная, дом 10	-	2607.00+/- 23.60	Для ведения личного подсобного хозяйства	Без изменений
323	59:18:0400101:277	Российская Федерация, Пермский край, м.р-н Добрянский, с.п. Краснослудское, д. Залесная, ул. Школьная, з/у 54	-	3405.61+/- 35.00	Для ведения личного подсобного хозяйства	Без изменений
324	59:18:0400101:279	Пермский край, г.	-	2400.00+/-	Для ведения личного	Без изменений



Внесение изменений в Проект планировки территории и Проект межевания территории д. Залесная Краснослудского сельского поселения Добрянского муниципального района Пермского края

1	2	3	4	5	6	7
		Добрянка, д. Залесная, ул. Садовая, дом 11		7.00	подсобного хозяйства	
325	59:18:0400101:28	Пермский край, Добрянский район, Краснослудское с/п, д. Залесная, ул. Садовая, дом 12	-	2604.00+/- 11.00	Для ведения личного подсобного хозяйства	Без изменений
326	59:18:0400101:280	Пермский край, р-н Добрянский, с/п Краснослудское, д. Залесная, ул. Полевая, д. 11	-	848.00+/- 21.00	Для ведения личного подсобного хозяйства	Ликвидировать
327	59:18:0400101:281	край Пермский, Добрянский район, Краснослудское с/п, д. Залесная	-	2116.00+/- 10.28	Для ведения личного подсобного хозяйства	Без изменений
328	59:18:0400101:282	Пермский край, г. Добрянка, д. Залесная	-	1540.00+/- 14.00	Для ведения личного подсобного хозяйства	Ликвидировать
329	59:18:0400101:283	Пермский край, г. Добрянка, д. Залесная	-	1500.00+/- 9.00	Для ведения личного подсобного хозяйства	Без изменений
330	59:18:0400101:284	край Пермский, р-н Добрянский, с/п Краснослудское, д. Залесная	-	1500.00+/- 8.00	Для индивидуального жилищного строительства	Без изменений
331	59:18:0400101:285	край Пермский, р-н Добрянский, с/п Краснослудское, д. Залесная	-	1500.00+/- 8.00	Для индивидуального жилищного строительства	Без изменений
332	59:18:0400101:286	край Пермский, р-н Добрянский, с/п	-	1500.00+/- 8.00	Для индивидуального жилищного строительства	Без изменений



Внесение изменений в Проект планировки территории и Проект межевания территории д. Залесная Краснослудского сельского поселения Добрянского муниципального района Пермского края

1	2	3	4	5	6	7
		Краснослудское, д. Залесная				
333	59:18:0400101:287	край Пермский, р-н Добрянский, с/п Краснослудское, д. Залесная, ул. Центральная, дом 15	-	2500.00+/- 35.00	Для ведения личного подсобного хозяйства	Без изменений
334	59:18:0400101:288	край Пермский, р-н Добрянский, с/п Краснослудское, д. Залесная, ул. Школьная, дом 11	-	1340.00+/- 26.00	Для индивидуального жилищного строительства	Без изменений
335	59:18:0400101:289	край Пермский, г. Добрянка, д. Залесная, Краснослудское с/п	-	1880.00+/- 28.00	Для ведения личного подсобного хозяйства	Без изменений
336	59:18:0400101:29	Пермский край, р-н Добрянский, с/п Краснослудское, д. Залесная, ул. Дружбы, д. 6	-	2074.80	Для ведения личного подсобного хозяйства	Без изменений
337	59:18:0400101:290	край Пермский, г. Добрянка, д. Залесная, Краснослудское с/п	-	2500.00+/- 4.14	Для индивидуального жилищного строительства	Без изменений
338	59:18:0400101:291	край Пермский, г. Добрянка, д. Залесная, Краснослудское с/п	-	2500.00+/- 4.14	Для индивидуального жилищного строительства	Без изменений
339	59:18:0400101:292	Пермский край, Добрянский район, Краснослудское с/п,	-	1581.00+/- 24.00	Для ведения личного подсобного хозяйства	Без изменений



Внесение изменений в Проект планировки территории и Проект межевания территории д. Залесная Краснослудского сельского поселения Добрянского муниципального района Пермского края

1	2	3	4	5	6	7
		д. Залесная, ул. Полевая, д. 7				
340	59:18:0400101:293	край Пермский, р-н Добрянский, Краснослудское с/п, д. Залесная, ул. Полевая, дом 2	-	1350.00+/- 14.00	Для ведения личного подсобного хозяйства	Без изменений
341	59:18:0400101:294	Пермский край, Добрянский р-н, Краснослудское с/п, д. Залесная	-	590.00+/-8.00	Личное подсобное хозяйство	Ликвидировать
342	59:18:0400101:295	край Пермский, район Добрянский, г. Добрянка, д. Залесная, Краснослудское с/п	-	716.00+/- 10.87	Для индивидуального жилищного строительства	Ликвидировать
343	59:18:0400101:296	край Пермский, район Добрянский, г. Добрянка, д. Залесная, Краснослудское с/п	-	1059.00+/- 13.02	Для индивидуального жилищного строительства	Ликвидировать
344	59:18:0400101:297	Пермский край, Добрянский район, г. Добрянка, д. Залесная, ул. Школьная, дом 20 а	-	1266.00+/- 12.00	Для ведения садоводства	Ликвидировать
345	59:18:0400101:298	край Пермский, район Добрянский, с/п Краснослудское, д. Залесная	-	2000.00+/- 18.00	Под промышленными объектами (для размещения бетонно-растворного узла)	Без изменений
346	59:18:0400101:3	Пермский край, г. Добрянка, д. Залесная	-	1447.00+/- 10.00	Для ведения личного подсобного хозяйства	Без изменений



Внесение изменений в Проект планировки территории и Проект межевания территории д. Залесная Краснослудского сельского поселения Добрянского муниципального района Пермского края

1	2	3	4	5	6	7
347	59:18:0400101:300	край Пермский, район Добрянский, г. Добрянка, д. Залесная	-	1534.00+/- 27.11	Для ведения личного подсобного хозяйства	Без изменений
348	59:18:0400101:305	край Пермский, район Добрянский, г. Добрянка, д. Залесная	Бурашников А.В.	2256.00+/- 15.24	Для ведения предпринимательской деятельности	Ликвидировать
349	59:18:0400101:306	край Пермский, район Добрянский, г. Добрянка, д. Залесная	-	105.00+/-2.09	Для ведения предпринимательской деятельности	Без изменений
350	59:18:0400101:308	край Пермский, р-н Добрянский, д. Залесная, Краснослудское с/п, ул. Центральная, дом 37	-	2460.00+/- 20.00	Для ведения личного подсобного хозяйства	Без изменений
351	59:18:0400101:31	Пермский край, Добрянский район, Краснослудское с/п, д. Залесная, ул. Школьная, д. 1а	-	1024.00	Индивидуальное жилищное строительство	Без изменений
352	59:18:0400101:315	Пермский край, Добрянский район, Краснослудское с/п, д. Залесная, ул. Северная, д. 65	-	616.00+/-5.00	Индивидуальное жилищное строительство	Ликвидировать
353	59:18:0400101:316	край Пермский, район Добрянский, с/п Краснослудское, д. Залесная, Краснослудское с/п	-	20001.00+/- 98.99	Для ведения личного подсобного хозяйства	Без изменений



Внесение изменений в Проект планировки территории и Проект межевания территории д. Залесная Краснослудского сельского поселения Добрянского муниципального района Пермского края

1	2	3	4	5	6	7
354	59:18:0400101:317	край Пермский, р-н Добрянский, с/п Краснослудское, д. Залесная	-	20001.00+/- 98.99	Для ведения личного подсобного хозяйства	Без изменений
355	59:18:0400101:32	Пермский край, Добрянский район, Краснослудское с/п, д. Залесная, ул. Садовая, дом 36	-	1740.00+/- 8.52	Для ведения личного подсобного хозяйства	Без изменений
356	59:18:0400101:321	Пермский край, Добрянский район, Краснослудское с/п, д.Залесная	-	1538.00+/- 14.00	Для ведения личного подсобного хозяйства	Без изменений
357	59:18:0400101:323	край Пермский, район Добрянский, г. Добрянка, д. Залесная, Краснослудское с/п, ул. Школьная, дом 51	-	1504.00+/- 27.15	Для ведения личного подсобного хозяйства	Ликвидировать
358	59:18:0400101:324	Пермский край, Добрянский район, Краснослудское с/п, д. Залесная, ул. Школьная, дом 34	-	912.00+/- 21.00	Для индивидуального жилищного строительства	Без изменений
359	59:18:0400101:325	Пермский край, Добрянский район, Краснослудское с/п, д. Залесная, пер. Советский, д. 2б	-	600.00+/- 11.00	Для индивидуального жилищного строительства	Без изменений
360	59:18:0400101:330	край Пермский, район Добрянский, г. Добрянка, д.	-	1000.00+/- 7.00	Для ведения личного подсобного хозяйства	Без изменений



Внесение изменений в Проект планировки территории и Проект межевания территории д. Залесная Краснослудского сельского поселения Добрянского муниципального района Пермского края

1	2	3	4	5	6	7
		Залесная, Краснослудское с\п				
361	59:18:0400101:331	край Пермский, район Добрянский, с/п Краснослудское, д. Залесная	-	1000.00+/- 22.00	Для ведения личного подсобного хозяйства	Без изменений
362	59:18:0400101:332	Пермский край, Добрянский район, г. Добрянка, д. Залесная, Краснослудское с/п, ул. Садовая, дом 4	-	1400.00+/- 7.00	Для ведения личного подсобного хозяйства	Без изменений
363	59:18:0400101:334	Пермский край, Добрянский район, Краснослудское с/п, д. Залесная	-	1220.00+/- 9.00	Для ведения огородничества и садоводства	Без изменений
364	59:18:0400101:335	Пермский край, Добрянский район, Краснослудское с/п, д. Залесная, ул. Заозерная, дом 12	-	767.00+/-6.00	Для ведения личного подсобного хозяйства	Без изменений
365	59:18:0400101:336	Пермский край, Добрянский район, г. Добрянка, д. Залесная, Краснослудское с/п, ул. Садовая, дом 21	-	2552.00+/- 18.00	Для ведения личного подсобного хозяйства	Без изменений
366	59:18:0400101:34	край Пермский, район Добрянский, с/п Краснослудское, д. Залесная, ул. Заозерная, дом 17	-	880.00	Для ведения личного подсобного хозяйства	Без изменений



Внесение изменений в Проект планировки территории и Проект межевания территории д. Залесная Краснослудского сельского поселения Добрянского муниципального района Пермского края

1	2	3	4	5	6	7
367	59:18:0400101:342	край Пермский, район Добрянский, г. Добрянка, д. Залесная, Краснослудское с/п, ул. Школьная, дом 44	-	1969.00+/-18.00	Под домами индивидуальной жилой застройки (для размещения жилого дома и приусадебного участка)	Без изменений
368	59:18:0400101:345	Пермский край, Добрянский район, Краснослудское с/п, д. Залесная, ул. Полевая, дом 19	-	2500.00+/-18.00	Для ведения личного подсобного хозяйства	Ликвидировать
369	59:18:0400101:346	Пермский край, Добрянский район, Краснослудское сельское поселение, д. Залесная, ул. Школьная, д. 21а	-	880.00+/-6.00	Для ведения садоводства и огородничества	Без изменений
370	59:18:0400101:347	Пермский край, Добрянский район, д. Залесная, а/д "Пермь-Березники", участок км 27+665 - км 27+670	-	34.00+/-3.00	Автомобильный транспорт (размещение автомобильной дороги Пермь-Березники 025+768-041+101, 048+082-129+750)	Без изменений
371	59:18:0400101:348	Пермский край, Добрянский район, г. Добрянка, д. Залесная, а/д "Пермь-Березники", участок км 26+685 - км 26+690	-	95.00+/-2.00	Автомобильный транспорт (размещение автомобильной дороги Пермь - Березники 025+768-041+101,048+082-129+750)	Ликвидировать
372	59:18:0400101:349	край Пермский, район Добрянский, г.	-	9.00+/-1.00	Для строительства (реконструкции)	Без изменений



Внесение изменений в Проект планировки территории и Проект межевания территории д. Залесная Краснослудского сельского поселения Добрянского муниципального района Пермского края

1	2	3	4	5	6	7
		Добрянка, д. Залесная, а/д "Пермь-Березники", участок км 27+670 - км 27+675			автомобильной дороги "Пермь-Березники"	
373	59:18:0400101:35	край Пермский, г. Добрянка, д. Залесная	-	1348.30+/-1.00	Для ведения личного подсобного хозяйства	Без изменений
374	59:18:0400101:350	Пермский край, Добрянский район, Краснослудское с/п, д. Залесная	-	2500.00+/-10.00	Для ведения личного подсобного хозяйства	Ликвидировать
375	59:18:0400101:352	Пермский край, Добрянский район, Краснослудское с/п, д. Залесная, ул. Полевая, д. 30	Кожемякин А.С.	1102.00+/-23.00	Для ведения личного подсобного хозяйства	Ликвидировать
376	59:18:0400101:353	край Пермский, район Добрянский, г. Добрянка, д. Залесная, Краснослудское с/п	-	111.00+/-7.00	Для ведения личного подсобного хозяйства	Без изменений
377	59:18:0400101:355	край Пермский, район Добрянский, с/п Краснослудское, д. Залесная	-	557.00+/-17.00	Для ведения личного подсобного хозяйства	Без изменений
378	59:18:0400101:356	Пермский край, Добрянский район, Краснослудское с/п, д. Залесная, ул. Садовая, д. 83	-	1198.00+/-11.00	Для ведения личного подсобного хозяйства	Без изменений
379	59:18:0400101:357	край Пермский, район	-	22.00+/-2.00	Для ведения личного	Без изменений



Внесение изменений в Проект планировки территории и Проект межевания территории д. Залесная Краснослудского сельского поселения Добрянского муниципального района Пермского края

1	2	3	4	5	6	7
		Добрянский, г. Добрянка, д. Залесная, Краснослудское с/п			подсобного хозяйства	
380	59:18:0400101:359	Пермский край, Добрянский район, д. Залесная, а/д "Пермь- Березники", участок км 26+740 - км 26+950	-	848.00+/- 21.00	Автомобильный транспорт (размещение автомобильной дороги Пермь - Березники 025+768 - 041+101, 048+082 - 129+750)	Без изменений
381	59:18:0400101:363	Пермский край, Добрянский район, г. Добрянка, д. Залесная, а/д "Пермь- Березники", участок км 27+466 - км 27+516	-	258.00+/-7.00	Автомобильный транспорт (размещение автомобильной дороги Пермь-Березники 025+768-041+101, 048+082- 129+750)	Без изменений
382	59:18:0400101:364	Пермский край, Добрянский район, д. Залесная, а/д "Пермь- Березники", участок км 27+563 - км 27+630	-	408.00+/- 10.00	Автомобильный транспорт (размещение автомобильной дороги Пермь - Березники 025+768 - 041+101, 048+082 - 129+750)	Без изменений
383	59:18:0400101:366	Пермский край, Добрянский район, г. Добрянка, д. Залесная, а/д "Пермь- Березники", участок км 27+570 - км 27+700	-	1615.00+/- 16.00	Автомобильный транспорт (размещение автомобильной дороги Пермь - Березники 025+768 - 041+101, 048+082 - 129+750)	Без изменений
384	59:18:0400101:367	Пермский край, Добрянский район, г.	-	1491.00+/- 22.00	Автомобильный транспорт (размещение автомобильной	Ликвидировать



Внесение изменений в Проект планировки территории и Проект межевания территории д. Залесная Краснослудского сельского поселения Добрянского муниципального района Пермского края

1	2	3	4	5	6	7
		Добрянка, д. Залесная, а/д "Пермь-Березники", участок км 26+615 - км 26+715			дороги Пермь - Березники (025+768-041+101, 048+082-129+750)	
385	59:18:0400101:368	край Пермский, р-н Добрянский, с/п Краснослудское, д. Залесная, ул. Северная, дом 78	-	1032.00+/-22.00	Индивидуальное жилищное строительство	Ликвидировать
386	59:18:0400101:369	Российская Федерация, Пермский край, м.р-н Добрянский, с.п. Краснослудское, д. Залесная, ул. Садовая, з/у 23	-	2628.00+/-18.00	Для ведения личного подсобного хозяйства	Без изменений
387	59:18:0400101:370	Пермский край, Добрянский район, Краснослудское с/п, д. Залесная, пер. Советский, дом 5	-	2500.00+/-18.00	Для ведения личного подсобного хозяйства	Без изменений
388	59:18:0400101:371	Пермский край, Добрянский район, Краснослудское с/п, д. Залесная, (ЛМС), ул. Дружбы, дом 2	-	1650.00+/-28.00	Индивидуальное жилищное строительство	Без изменений
389	59:18:0400101:374	край Пермский, район Добрянский, г. Добрянка, д. Залесная, ул. Полевая	-	50.00+/-1.00	Для ведения личного подсобного хозяйства	Без изменений
390	59:18:0400101:375	край Пермский, район	-	186.00+/-3.00	Для ведения личного	Без изменений



Внесение изменений в Проект планировки территории и Проект межевания территории д. Залесная Краснослудского сельского поселения Добрянского муниципального района Пермского края

1	2	3	4	5	6	7
		Добрянский, г. Добрянка, д. Залесная, ул. Полевая			подсобного хозяйства	
391	59:18:0400101:377	Пермский край, Добрянский район, Краснослудское с/п, д. Залесная, ул. Школьная, дом 32	-	550.00+/- 16.00	Для ведения личного подсобного хозяйства	Ликвидировать
392	59:18:0400101:378	Пермский край, район Добрянский, г. Добрянка, д. Залесная, ул. Центральная, дом 27	-	2178.00+/- 16.00	Для ведения личного подсобного хозяйства	Без изменений
393	59:18:0400101:379	Пермский край, р-н Добрянский, с/п Краснослудское, д. Залесная, ул. Садовая, д. 16	-	2212.00+/- 33.00	Индивидуальное жилищное строительство	Без изменений
394	59:18:0400101:38	Пермский край, Добрянский район, Краснослудское с/п, д. Залесная, ул. Школьная	-	878.00+/-6.00	Для ведения личного подсобного хозяйства	Без изменений
395	59:18:0400101:380	край Пермский, район Добрянский, с/п Краснослудское, д. Залесная, ул. Подгорная, дом 13	-	906.00+/- 21.00	Для ведения личного подсобного хозяйства	Без изменений
396	59:18:0400101:381	край Пермский, район Добрянский, с/п Краснослудское, д. Залесная	-	907.00+/- 21.00	Для ведения личного подсобного хозяйства	Без изменений



Внесение изменений в Проект планировки территории и Проект межевания территории д. Залесная Краснослудского сельского поселения Добрянского муниципального района Пермского края

1	2	3	4	5	6	7
397	59:18:0400101:383	край Пермский, район Добрянский, с/п Краснослудское, д. Залесная	-	1000.00+/- 11.00	Для ведения личного подсобного хозяйства	Без изменений
398	59:18:0400101:384	Пермский край, Добрянский район, Краснослудское с/п, д. Залесная, ул. Центральная, дом 36	-	1500.00+/- 14.00	Для ведения личного подсобного хозяйства	Ликвидировать
399	59:18:0400101:386	край Пермский, район Добрянский, с/п Краснослудское, д. Залесная, ул. Школьная, дом 32, квартира 1	-	939.00+/- 21.00	Для индивидуального жилищного строительства	Без изменений
400	59:18:0400101:387	край Пермский, район Добрянский, с/п Краснослудское, д. Залесная, ул. Школьная, дом 32, квартира 1	-	1098.00+/- 23.00	Для индивидуального жилищного строительства	Без изменений
401	59:18:0400101:388	край Пермский, район Добрянский, с/п Краснослудское, д. Залесная, ул. Школьная, дом 32, квартира 1	-	613.00+/- 17.00	Для индивидуального жилищного строительства	Ликвидировать
402	59:18:0400101:39	Пермский край, Добрянский р-н, Краснослудское с/п, д. Залесная, ул. Полевая, д. 16	-	1500.00	Индивидуальное жилищное строительство	Без изменений



Внесение изменений в Проект планировки территории и Проект межевания территории д. Залесная Краснослудского сельского поселения Добрянского муниципального района Пермского края

1	2	3	4	5	6	7
403	59:18:0400101:393	край Пермский, р-н Добрянский, с/п Краснослудское, д. Залесная, ул. Центральная, у дома 37 а	-	266.00+/- 11.00	Для ведения садоводства (для расширения участка с кадастровым номером 59:18:0400101:19)	Без изменений
404	59:18:0400101:394	край Пермский, р-н Добрянский, с/п Краснослудское, д. Залесная, ул. Заозёрная	-	347.00+/- 23.00	Для ведения личного подсобного хозяйства (расширение основного земельного участка с кадастровым номером 59:18:0400101:196)	Ликвидировать
405	59:18:0400101:395	край Пермский, р-н Добрянский, с/п Краснослудское, д. Залесная	-	926.00+/- 21.00	Для садоводства и огородничества	Без изменений
406	59:18:0400101:397	Пермский край, р-н Добрянский, с/п Краснослудское, д. Залесная, ул. Центральная, д. 9а	-	880.00+/- 21.00	Для ведения личного подсобного хозяйства	Ликвидировать
407	59:18:0400101:398	Пермский край, Добрянский район, с/п Краснослудское, д. Залесная, ул. Дружбы, д. 1	-	1500.00+/- 27.00	Для ведения личного подсобного хозяйства	Ликвидировать
408	59:18:0400101:40	край Пермский, г. Добрянка, Краснослудский с/с д.Залесная	-	2200.00	Для ведения личного подсобного хозяйства	Без изменений
409	59:18:0400101:402	Пермский край, Добрянский район,	-	2082.00+/- 32.00	Для ведения личного подсобного хозяйства	Без изменений



Внесение изменений в Проект планировки территории и Проект межевания территории д. Залесная Краснослудского сельского поселения Добрянского муниципального района Пермского края

1	2	3	4	5	6	7
		Краснослудское сельское поселение, д. Залесная, ул. Счастливая, д. 17				
410	59:18:0400101:404	край Пермский, район Добрянский, с/п Краснослудское, д. Залесная	-	2347.00+/- 34.00	Для ведения личного подсобного хозяйства	Без изменений
411	59:18:0400101:409	Пермский край, Добрянский район, Краснослудское с/п, д. Залесная	-	600.00	индивидуальные жилые дома с приусадебными участками	Без изменений
412	59:18:0400101:411	край Пермский, р-н Добрянский, с/п Краснослудское, д. Залесная, ул. Школьная, д. За	-	2294.00	Для ведения личного подсобного хозяйства	Без изменений
413	59:18:0400101:412	Российская Федерация, Пермский край, м.р-н. Добрянский, с.п. Краснослудское, д. Залесная, ул. Южная, уч. № 6	-	1499.00	Для садоводства и огородничества	Без изменений
414	59:18:0400101:413	край Пермский, р-н Добрянский, с/п Краснослудское, д. Залесная, ул. Садовая, дом 1	-	600.00	Индивидуальное жилищное строительство	Без изменений
415	59:18:0400101:414	край Пермский, р-н Добрянский, с/п Краснослудское, д.	-	2120.00	Под домами индивидуальной жилой застройки (для размещения жилого дома)	Без изменений

Внесение изменений в Проект планировки территории и Проект межевания территории д. Залесная Краснослудского сельского поселения Добрянского муниципального района Пермского края

1	2	3	4	5	6	7
		Залесная, ул. Школьная, дом 36				
416	59:18:0400101:416	край Пермский, р-н Добрянский, с/п Краснослудское, д. Залесная	-	10000.00	Под объекты инженерного оборудования электроснабжения	Без изменений
417	59:18:0400101:417	край Пермский, р-н Добрянский, с/п Краснослудское, д. Залесная, ул. Дорожная	-	800.00	Для ведения личного подсобного хозяйства	Без изменений
418	59:18:0400101:418	край Пермский, р-н Добрянский, с/п Краснослудское, д. Залесная, ул. Дорожная, д. 4	-	700.00	Для ведения личного подсобного хозяйства	Без изменений
419	59:18:0400101:419	край Пермский, р-н Добрянский, с/п Краснослудское, д. Залесная, ул. Центральная, дом 37 а	-	314.00	Для ведения садоводства	Ликвидировать
420	59:18:0400101:42	Пермский край, Добрянский район, Краснослудское сельское поселение, д. Залесная, ул. Полевая, д. 22	-	2558.00	Для личного подсобного хозяйства и строительства жилого дома	Без изменений
421	59:18:0400101:420	край Пермский, р-н Добрянский, с/п Краснослудское, д. Залесная, ул. Центральная, дом 37 а	-	82.00	Для ведения садоводства	Без изменений



Внесение изменений в Проект планировки территории и Проект межевания территории д. Залесная Краснослудского сельского поселения Добрянского муниципального района Пермского края

1	2	3	4	5	6	7
422	59:18:0400101:421	край Пермский, р-н Добрянский, с/п Краснослудское, д. Залесная, ул. Центральная, дом 37 а	-	204.00	Для ведения садоводства	Без изменений
423	59:18:0400101:423	край Пермский, район Добрянский, с/п Краснослудское, д. Залесная, ул. Школьная, дом 7б	-	950.00	Индивидуальное жилищное строительство	Ликвидировать
424	59:18:0400101:424	Пермский край, Добрянский район, Краснослудское с/п, д. Залесная, ул. Подгорная, д. 8а	-	2653.00	Для ведения личного подсобного хозяйства	Без изменений
425	59:18:0400101:425	Пермский край, Добрянский район, Краснослудское с/п, д. Залесная	-	2500.00	Для ведения личного подсобного хозяйства	Без изменений
426	59:18:0400101:429	Пермский край, Добрянский район, Краснослудское с/п, д. Залесная, ул. Заводская, д. 9	-	1500.00	Для ведения личного подсобного хозяйства	Ликвидировать
427	59:18:0400101:430	Пермский край, р-н Добрянский, д. Залесная, Краснослудское с/п	-	747.00	Для ведения личного подсобного хозяйства	Без изменений
428	59:18:0400101:431	Пермский край, р-н Добрянский, с/п Краснослудское, д. Залесная	-	2254.00	Для ведения личного подсобного хозяйства	Без изменений



Внесение изменений в Проект планировки территории и Проект межевания территории д. Залесная Краснослудского сельского поселения Добрянского муниципального района Пермского края

1	2	3	4	5	6	7
429	59:18:0400101:433	край Пермский, район Добрянский, с/п Краснослудское, д. Залесная, ул. Заозерная, дом 23	-	1099.00	Для ведения личного подсобного хозяйства	Ликвидировать
430	59:18:0400101:434	Пермский край, р-н Добрянский, с/п Краснослудское, д. Залесная	-	800.00	Для ведения личного подсобного хозяйства	Без изменений
431	59:18:0400101:435	Пермский край, Добрянский район, Краснослудское с/п, д. Залесная, ул. Полевая, д. 21	-	2500.00	Для ведения личного подсобного хозяйства	Без изменений
432	59:18:0400101:437	Пермский край, Добрянский район, с/п Краснослудское, д. Залесная	-	600.00	Для ведения личного подсобного хозяйства	Ликвидировать
433	59:18:0400101:438	Пермский край, Добрянский район, с/п Краснослудское, д. Залесная	-	800.00	Для ведения личного подсобного хозяйства	Ликвидировать
434	59:18:0400101:439	Пермский край, Добрянский район, с/п Краснослудское, д. Залесная	-	600.00	Для ведения личного подсобного хозяйства	Ликвидировать
435	59:18:0400101:440	Пермский край, Добрянский район, д. Залесная	-	1944.00+/- 9.00	Индивидуальные жилые дома с приусадебными участками	Без изменений
436	59:18:0400101:444	Пермский край, Добрянский район, Краснослудское	-	1299.00+/- 13.00	Для ведения личного подсобного хозяйства	Без изменений



Внесение изменений в Проект планировки территории и Проект межевания территории д. Залесная Краснослудского сельского поселения Добрянского муниципального района Пермского края

1	2	3	4	5	6	7
		сельское поселение, д. Залесная, ул. Школьная, д. 25а				
437	59:18:0400101:445	Пермский край, Добрянский район, Краснослудское с/п, д. Залесная, пер. Советский, д. 2а	-	1036.00+/- 23.00	Для ведения личного подсобного хозяйства	Без изменений
438	59:18:0400101:446	Пермский край, Добрянский р-н, Краснослудское с/п, д. Залесная, ул. Центральная, д. 33	-	832.00+/- 20.00	Для ведения личного подсобного хозяйства	Без изменений
439	59:18:0400101:447	Пермский край, Добрянский район, Краснослудское сельское поселение	-	122.00+/-3.00	Под сооружения энергетики и электропередачи (под ОРУ- 35/6 кВ ПС Залесная, входящей в состав ЭСК "Полазна", принадлежащего ОАО "МРСК Урала")	Без изменений
440	59:18:0400101:448	Пермский край, Добрянский район, Краснослудское сельское поселение, д. Залесная, ЭСК "Полазна" ВЛ-6 кВ ф. АБЗ от ПС Залесная	-	100.00+/-2.50	Под объекты инженерного оборудования электроснабжения (под ТП №47, под опорами №№1-3, под ТП №147, под опорами №№1-2, под ТП №93, под опорой №1 ВЛ - 6 кВ ф.ф. АБЗ от ПС Залесная, входящей в состав ЭСК "Полазна", принадлежащего ОАО "МРСК Урала")	Без изменений
441	59:18:0400101:449	Пермский край, Добрянский район,	-	96.00+/-2.00	Под объекты инженерного оборудования	Без изменений



Внесение изменений в Проект планировки территории и Проект межевания территории д. Залесная Краснослудского сельского поселения Добрянского муниципального района Пермского края

1	2	3	4	5	6	7
		Краснослудское сельское поселение, д. Залесная, ЭСК "Полазна" ВЛ-6 кВ ф.Бобки			электроснабжения (под ТП - 181, ТП-127, опорами №№1-22 ВЛ-6 кВ ф. Бобки, входящей в состав ЭСК "Полазна", принадлежащего ОАО "МРСК Урала")	
442	59:18:0400101:450	Пермский край, р-н Добрянский, Краснослудское с/п, д. Залесная, ул. Заозерная, д. 15	-	1525.00+/- 27.00	Индивидуальное жилищное строительство	Без изменений
443	59:18:0400101:452	Пермский край, Добрянский район, Краснослудское сельское поселение, д. Залесная	-	11668.00+/- 38.00	Для размещения автомобильных дорог (строительства подъездной дороги к подстанции "Пальники")	Без изменений
444	59:18:0400101:453	Пермский край, Добрянский район, Краснослудское сельское поселение, д. Залесная	-	3941.00+/- 22.00	Под строительство ВЛ 35 кВ "ПС 110/35/6 кВ "Пальники" - шлейфовый заход на ПС 35/6 кВ "Демидково"	Ликвидировать
445	59:18:0400101:454	Пермский край, Добрянский район, Краснослудское сельское поселение, д. Залесная, ул. Зеленая, д. 19	-	1417.00+/- 26.00	Индивидуальное жилищное строительство	Без изменений
446	59:18:0400101:455	Пермский край, Добрянский район, Краснослудское с/п, д. Залесная, пер. Советский, д. 4, кв. 3	ПоповаМ.В.	1155.00+/- 24.00	Под домами индивидуальной жилой застройки	Ликвидировать



Внесение изменений в Проект планировки территории и Проект межевания территории д. Залесная Краснослудского сельского поселения Добрянского муниципального района Пермского края

1	2	3	4	5	6	7
447	59:18:0400101:456	Пермский край, Добрянский район, Краснослудское сельское поселение, д. Залесная	-	10079.00+/- 35.00	под строительство ВЛ 6 кВ ф. Мост, ВЛ 6 кВ ф. Адищево от ПС 110/35/6 кВ Пальники	Ликвидировать
448	59:18:0400101:457	Пермский край, Добрянский район, Краснослудское сельское поселение, д. Залесная	-	1078.00+/- 23.00	Для садоводства	Без изменений
449	59:18:0400101:46	Пермский край, р-н Добрянский, с/п Краснослудское, с. Залесная	-	1021.30	Для ведения личного подсобного хозяйства	Ликвидировать
450	59:18:0400101:462	Пермский край, Добрянский район, Краснослудское сельское поселение, д. Залесная, ул. Школьная, д. 28	-	2000.00+/- 31.00	Под домами индивидуальной жилой застройки	Ликвидировать
451	59:18:0400101:463	Пермский край, Добрянский район, Краснослудское сельское поселение, д. Залесная	-	1550.00+/- 28.00	Для ведения личного подсобного хозяйства	Без изменений
452	59:18:0400101:465	Пермский край, Добрянский район, Краснослудское с/п, д. Залесная	-	1209.00+/- 7.00	Для ведения личного подсобного хозяйства	Без изменений
453	59:18:0400101:466	Пермский край, Добрянский район, Краснослудское	Малинин А.Г.	2500.00+/- 35.00	Для индивидуального жилищного строительства	Ликвидировать



Внесение изменений в Проект планировки территории и Проект межевания территории д. Залесная Краснослудского сельского поселения Добрянского муниципального района Пермского края

1	2	3	4	5	6	7
		сельское поселение, д. Залесная, ул. Заводская, д. 3				
454	59:18:0400101:467	Пермский край, Добрянский р-н, Краснослудское с/п, д. Залесная, ул. Заводская 5	Яковлев А.А.	1500.00+/- 27.00	Для ведения личного подсобного хозяйства	Ликвидировать
455	59:18:0400101:47	Пермский край, р-н Добрянский, с/п Краснослудское, д Залесная, ул Садовая, дом 13	-	1200.00	Для садоводства	Ликвидировать
456	59:18:0400101:475	Пермский край, р-н Добрянский, с/п Краснослудское, д. Залесная, ул. Заводская, д. 10	-	6160.00+/- 55.00	Под промышленными объектами (для строительства административно-бытового корпуса)	Без изменений
457	59:18:0400101:48	край Пермский, г. Добрянка, д. Залесная, ул. Школьная, дом 41	-	2440.00	Для ведения личного подсобного хозяйства	Ликвидировать
458	59:18:0400101:49	Пермский край, Добрянский район, Краснослудское с/п, д. Залесная, ул. Дорожная, дом 5	-	1546.00+/- 16.00	Индивидуальные жилые дома	Без изменений
459	59:18:0400101:5	край Пермский, г. Добрянка, д. Залесная, Краснослудский с/с	-	1529.60	Для ведения личного подсобного хозяйства	Без изменений
460	59:18:0400101:52	край Пермский, г.	-	1512.30	Для садоводства	Ликвидировать



Внесение изменений в Проект планировки территории и Проект межевания территории д. Залесная Краснослудского сельского поселения Добрянского муниципального района Пермского края

1	2	3	4	5	6	7
		Добрянка, Краснослудский с/с д.Залесная				
461	59:18:0400101:545	Пермский край, Добрянский район, Краснослудское сельское поселение, д. Залесная	-	1250.00+/- 25.00	Для ведения личного подсобного хозяйства (расширение существующего земельного участка с кадастровым номером 59:18:0400101:227)	
462	59:18:0400101:546	Пермский край, Добрянский р-н, Краснослудское с/п, д. Залесная, ул. Подгорная 2а	-	938.00+/- 21.00	Для ведения личного подсобного хозяйства	Без изменений
463	59:18:0400101:547	Пермский край, Добрянский р-н, Краснослудское с/п, д. Залесная, ул. Лесная, 2	Рычков Т.А.	1030.00+/- 11.00	Для ведения личного подсобного хозяйства	Ликвидировать
464	59:18:0400101:55	край Пермский, р-н Добрянский, Краснослудское с/п, д. Залесная	-	1906.30	Для ведения личного подсобного хозяйства	Без изменений
465	59:18:0400101:552	Пермский край, Добрянский район, Краснослудское с/п, д. Залесная, ул. Школьная, д. 57	-	1000.00+/- 22.00	Для ведения личного подсобного хозяйства	Ликвидировать
466	59:18:0400101:556	Пермский край, Добрянский р-н, Краснослудское с/п, д. Залесная, ул.	-	1086.00+/- 23.00	Для садоводства	Ликвидировать

Внесение изменений в Проект планировки территории и Проект межевания территории д. Залесная Краснослудского сельского поселения Добрянского муниципального района Пермского края

1	2	3	4	5	6	7
		Южная, д. 16				
467	59:18:0400101:557	Пермский край, Добрянский район, Краснослудское с/п, д. Залесная, ул. Заводская, д. 8	-	500.00+/- 16.00	Для ведения личного подсобного хозяйства	Без изменений
468	59:18:0400101:558	Пермский край, Добрянский район, Краснослудское с/п, д. Залесная, ул. Заводская, д. 6	-	11500.00+/- 75.00	Промышленные предприятия V класса опасности различного профиля СЗЗ 50 м	Без изменений
469	59:18:0400101:56	край Пермский, р-н Добрянский, д. Залесная	-	1500.00	Индивидуальное жилищное строительство	Без изменений
470	59:18:0400101:565	Пермский край р-н Добрянский, с/п Краснослудское д. Залесная, ул. Дорожная, д. 15	-	600.00+/- 17.00	Для ведения садоводства	Ликвидировать
471	59:18:0400101:573	Пермский край, Добрянский район, Краснослудское сельское поселение, д. Залесная	-	1000.00+/- 22.00	Индивидуальные жилые дома с приусадебными участками	Без изменений
472	59:18:0400101:574	Пермский край, Добрянский район, Краснослудское сельское поселение, д. Залесная	-	1 655.00+/- 28.00	Земли (земельные участки) общего пользования	Без изменений
473	59:18:0400101:576	Пермский край, Добрянский район, Краснослудское	-	1956.00+/- 31.00	Под домами индивидуальной жилой застройки	Ликвидировать



Внесение изменений в Проект планировки территории и Проект межевания территории д. Залесная Краснослудского сельского поселения Добрянского муниципального района Пермского края

1	2	3	4	5	6	7
		сельское поселение, д. Залесная, пер. Советский, д.4, кв.2				
474	59:18:0400101:580	Пермский край, Добрянский район, Краснослудское сельское поселение, д. Залесная	-	765.00+/- 19.00	Для общего пользования (уличная сеть)	Без изменений
475	59:18:0400101:581	Пермский край, Добрянский район, Краснослудское сельское поселение, д. Залесная, ул. Садовая, д.1	-	400.00+/- 14.00	Для индивидуального жилищного строительства (для расширения основного земельного участка с кадастровым номером 59:18:0400101:413)	Без изменений
476	59:18:0400101:584	Пермский край, Добрянский район, Краснослудское сельское поселение, д. Залесная	-	2175.00+/- 33.00	Земли (земельные участки) общего пользования	Ликвидировать
477	59:18:0400101:585	Пермский край, Добрянский район, с/п Краснослудское, д. Залесная, ул. Лесная, д. 4	-	1500.00+/- 14.00	Для ведения личного подсобного хозяйства	Без изменений
478	59:18:0400101:586	Пермский край, Добрянский р-н, Краснослудское с/п, д. Залесная, ул. Центральная, д. 13	-	1154.00+/- 7.00	Для ведения личного подсобного хозяйства	Без изменений
479	59:18:0400101:587	Пермский край, Добрянский район, Краснослудское с/п,	-	1154.00+/- 7.00	Для ведения личного подсобного хозяйства	Без изменений



Внесение изменений в Проект планировки территории и Проект межевания территории д. Залесная Краснослудского сельского поселения Добрянского муниципального района Пермского края

1	2	3	4	5	6	7
		д. Залесная, ул. Центральная, д.11				
480	59:18:0400101:588	Пермский край, Добрянский р-н, Краснослудское сельское поселение, д. Залесная	-	312.00+/-4.00	Для размещения воздушных линий электропередачи конструктивных элементов и сооружений (для строительства ВЛ 35 кВ "ПС 110/35/6 кВ "Пальники" - шлейфовый заход на ПС 35/6 кВ "Демидково", шлейфовый заход от ВЛ 110 кВ КГЭС - Дивья)	Ликвидировать
481	59:18:0400101:589	Пермский край, Добрянский район, Краснослудское сельское поселение, д. Залесная	-	2100.00+/-32.00	Для садоводства	Без изменений
482	59:18:0400101:59	край Пермский, район Добрянское, д. Залесная, ул. Южная, дом 8	-	2692.00+/-35.00	Личное подсобное хозяйство	Без изменений
483	59:18:0400101:590	Пермский край, Добрянский район, Краснослудское сельское поселение, д. Залесная	-	600.00+/-17.00	Для ведения садоводства	Ликвидировать
484	59:18:0400101:591	Пермский край, Добрянский район, Краснослудское сельское поселение, д. Залесная	-	115.00+/-8.00	Под объекты инженерного оборудования электроснабжения (под опоры ВЛ-110 кВ "КАМГЭС-Бобки")	Без изменений
485	59:18:0400101:592	Пермский край,	-	400.00+/-	Индивидуальные жилые дома	Без изменений



Внесение изменений в Проект планировки территории и Проект межевания территории д. Залесная Краснослудского сельского поселения Добрянского муниципального района Пермского края

1	2	3	4	5	6	7
		Добрянский район, Краснослудское сельское поселение, д. Залесная		14.00	(расширение)	
486	59:18:0400101:593	Пермский край, Добрянский район, Краснослудское сельское поселение, д. Залесная, ул. Школьная, д.16, кв.1	-	1261.00+/- 25.00	Под домами индивидуальной жилой застройки (для размещения, обслуживания и эксплуатации квартиры №1 и приквартирного участка)	Ликвидировать
487	59:18:0400101:597	Российская Федерация, Пермский край, м.р-н Добрянский, с.п. Краснослудское, д. Залесная, ул. Школьная, з/у 26а	-	700.00+/-9.00	Приусадебный участок личного подсобного хозяйства	Ликвидировать
488	59:18:0400101:598	Пермский край, Добрянский р-н, Краснослудское с/п, д. Кулигино	Малинин А.Г.	1565.00+/- 28.00	Индивидуальное жилищное строительство	Ликвидировать
489	59:18:0400101:60	Российская Федерация, Пермский край, м.р-н Добрянский, с.п. Краснослудское, д. Залесная, ул. Садовая, з/у 34	-	1692.00+/- 27.82	Для ведения личного подсобного хозяйства	Без изменений
490	59:18:0400101:607	Пермский край, Добрянский район, Краснослудское сельское поселение,	-	1574.00+/- 14.00	Индивидуальное жилищное строительство	Без изменений



Внесение изменений в Проект планировки территории и Проект межевания территории д. Залесная Краснослудского сельского поселения Добрянского муниципального района Пермского края

1	2	3	4	5	6	7
		д. Залесная				
491	59:18:0400101:608	Пермский край, Добрянский район, Краснослудское с/п, д. Залесная, ул. Школьная, 43	-	2733.00+/- 10.00	Для ведения личного подсобного хозяйства	Без изменений
492	59:18:0400101:610	Пермский край, Добрянский район, Краснослудское сельское поселение, д. Залесная, ул. Школьная, д.39	-	540.00+/-8.00	Для ведения личного подсобного хозяйства (для расширения основного земельного участка с кадастровым номером 59:18:0400101:147)	Без изменений
493	59:18:0400101:611	Пермский край, Добрянский район, Краснослудское с/п, д. Залесная, ул. Центральная, 20	-	1515.00+/- 14.00	Для ведения личного подсобного хозяйства	Без изменений
494	59:18:0400101:612	Пермский край, Добрянский район, Краснослудское сельское поселение, д. Залесная, ул. Школьная, д. 18	-	985.00+/- 11.00	Под домами индивидуальной жилой застройки	Ликвидировать
495	59:18:0400101:613	Пермский край, р-н Добрянский, с/п Краснослудское, д. Залесная, ул. Школьная, д. 15а	Малинин А.Г.	2000.00+/- 16.00	Для ведения личного подсобного хозяйства	Ликвидировать
496	59:18:0400101:615	Пермский край, р-н Добрянский, Краснослудское с.п., д. Залесная, ул.	-	539.00+/-8.00	Для ведения личного подсобного хозяйства	Без изменений



Внесение изменений в Проект планировки территории и Проект межевания территории д. Залесная Краснослудского сельского поселения Добрянского муниципального района Пермского края

1	2	3	4	5	6	7
		Подгорная, д. 18				
497	59:18:0400101:616	Пермский край, г. Добрянка, д. Залесная	-	1961.00+/- 15.00	Для ведения личного подсобного хозяйства	Без изменений
498	59:18:0400101:618	Российская Федерация, Пермский край, м.р-н Добрянский, с.п. Краснослудское, д. Залесная, ул. Лесная, з/у 3	-	1000.00+/- 22.00	Для ведения садоводства	Ликвидировать
499	59:18:0400101:619	Пермский край, Добрянский район, Краснослудское с/п, д. Залесная, ул. Полевая, 26	-	660.00+/-9.00	Индивидуальные жилые дома с приусадебными участками	Ликвидировать
500	59:18:0400101:62	Пермский край, Добрянский район, Краснослудское сельское поселение, д. Залесная, ул. Полевая, д. 22а	-	1055.00+/- 20.00	Индивидуальные жилые дома с приусадебными участками	Без изменений
501	59:18:0400101:621	Пермский край, город Добрянка, Краснослудское сельское поселение, деревня Залесная, улица Заозерная	-	1500.00+/- 14.00	Для ведения личного подсобного хозяйства	Без изменений
502	59:18:0400101:622	Пермский край, город Добрянка, Краснослудское сельское поселение, деревня Залесная,	-	1264.00+/- 12.00	Для ведения личного подсобного хозяйства	Без изменений



Внесение изменений в Проект планировки территории и Проект межевания территории д. Залесная Краснослудского сельского поселения Добрянского муниципального района Пермского края

1	2	3	4	5	6	7
		улица Заозерная				
503	59:18:0400101:623	Пермский край, Добрянский район, Краснослудское сельское поселение, д. Залесная	-	2500.00+/- 18.00	Для ведения личного подсобного хозяйства	Без изменений
504	59:18:0400101:64	Пермский край, р-н Добрянский, с/п Краснослудское, д. Залесная, ул. Школьная, д. 55	-	2889.00+/- 38.00	Индивидуальное жилищное строительство	Ликвидировать
505	59:18:0400101:645	Пермский край, Добрянский район, Краснослудское сельское поселение, д. Залесная, ул. Дорожная	-	988.00+/- 11.00	Для индивидуального жилищного строительства	Без изменений
506	59:18:0400101:646	Пермский край, Добрянский район, Краснослудское сельское поселение, д. Залесная, ул. Дорожная	-	912.00+/- 11.00	Для индивидуального жилищного строительства	Без изменений
507	59:18:0400101:647	Пермский край, Добрянский район, Краснослудское с/п, д. Залесная	-	1454.00+/- 13.00	Для ведения личного подсобного хозяйства	Без изменений
508	59:18:0400101:648	Пермский край, Добрянский район, Краснослудское с/п, д. Залесная	-	1450.00+/- 13.00	Для ведения личного подсобного хозяйства	Без изменений
509	59:18:0400101:67	край Пермский, р-н	-	2500.00	Для садоводства	Ликвидировать



Внесение изменений в Проект планировки территории и Проект межевания территории д. Залесная Краснослудского сельского поселения Добрянского муниципального района Пермского края

1	2	3	4	5	6	7
		Добрянский, Краснослудское с/п, д.Залесная				
510	59:18:0400101:678	Пермский край, Добрянский район, Краснослудское сельское поселение, д.Залесная	-	3287.00+/- 20.00	Для размещения, эксплуатации и обслуживания здания школы	Без изменений
511	59:18:0400101:679	Пермский край, Добрянский район, Краснослудское сельское поселение, д.Залесная	-	8841.00+/- 33.00	Для размещения, эксплуатации и обслуживания здания школы	Без изменений
512	59:18:0400101:680	Пермский край, Добрянский район, Краснослудское сельское поселение, д.Залесная	-	8413.00+/- 32.00	Для размещения, эксплуатации и обслуживания здания школы	Без изменений
513	59:18:0400101:694	Пермский край, Добрянский район, Краснослудское с/п, д. Залесная, ул. Зеленая, д. 25	-	1764.00+/- 15.00	Для ведения личного подсобного хозяйства	Без изменений
514	59:18:0400101:7	Пермский край, г. Добрянка, д. Залесная, ул. Заозерная, дом 8	-	1721.00+/- 15.00	Для ведения личного подсобного хозяйства	Без изменений
515	59:18:0400101:70	край Пермский, г. Добрянка, Краснослудский с/с д.Залесная	-	2420.00+/- 12.41	Индивидуальное жилищное строительство	Без изменений
516	59:18:0400101:700	Пермский край,	-	1673.00+/-	Для объектов жилой	Ликвидировать

Внесение изменений в Проект планировки территории и Проект межевания территории д. Залесная Краснослудского сельского поселения Добрянского муниципального района Пермского края

1	2	3	4	5	6	7
		Добрянский район, Краснослудское с/п, д. Залесная, ул. Центральная, д.9, кв.1		14.00	застройки (для размещения, обслуживания, эксплуатации квартиры №1 и приквартирного участка)	
517	59:18:0400101:714	Пермский край, Добрянский район, Краснослудское сельское поселение, д. Залесная	Малинин А.Г.	1400.00+/- 13.00	Индивидуальное жилищное строительство	Ликвидировать
518	59:18:0400101:715	Пермский край, Добрянский район, Краснослудское с/п, д. Залесная, ул. Центральная, 2	-	2205.00+/- 16.00	Для ведения личного подсобного хозяйства	Без изменений
519	59:18:0400101:716	Пермский край, Добрянский район, Краснослудское с/п, д. Залесная, ул. Центральная, 1	-	345.00+/-6.00	Для ведения личного подсобного хозяйства	Ликвидировать
520	59:18:0400101:719	Пермский край, Добрянский район, Краснослудское сельское поселение, д. Залесная, ул. Садовая, 5а	-	525.00+/-8.00	Для ведения личного подсобного хозяйства	Ликвидировать
521	59:18:0400101:72	Пермский край, Добрянский район, г. Добрянка, д. Залесная, Краснослудский с/с, ул. Садовая, дом 7	-	2204.00+/- 16.00	Индивидуальные жилые дома с приусадебными участками	Без изменений
522	59:18:0400101:720	Пермский край,	-	1514.00+/-	Для ведения личного	Без изменений



Внесение изменений в Проект планировки территории и Проект межевания территории д. Залесная Краснослудского сельского поселения Добрянского муниципального района Пермского края

1	2	3	4	5	6	7
		Добрянский район, Краснослудское с/п, д. Залесная, ул. Садовая, д. 5		14.00	подсобного хозяйства	
523	59:18:0400101:724	Пермский край, Добрянский район, Краснослудское с/п, д. Залесная	-	2764.00+/- 18.00	Для общего пользования (для организации прохода (проезда) к земельным участкам	Ликвидировать
524	59:18:0400101:725	Пермский край, Добрянский район, Краснослудское сельское поселение, д. Залесная, ул. Садовая, д. 32	-	852.00+/- 10.00	Для индивидуальной жилой застройки	Без изменений
525	59:18:0400101:726	Пермский край, Добрянский район, Краснослудское сельское поселение, д. Залесная, ул. Заозерная	-	616.00+/-9.00	Для огородничества	Без изменений
526	59:18:0400101:727	Пермский край, Добрянский район, Краснослудское сельское поселение, д. Залесная, ул. Школьная	-	1000.00+/- 11.00	Для огородничества	Без изменений
527	59:18:0400101:728	Пермский край, Добрянский муниципальный район, Краснослудское сельское поселение,	-	600.00+/-9.00	Для огородничества	Без изменений



Внесение изменений в Проект планировки территории и Проект межевания территории д. Залесная Краснослудского сельского поселения Добрянского муниципального района Пермского края

1	2	3	4	5	6	7
		д. Залесная				
528	59:18:0400101:729	Пермский край, Добрянский район, Краснослудское сельское поселение, д. Залесная	-	2000.00+/- 16.00	Для огородничества	Без изменений
529	59:18:0400101:734	Пермский край, Добрянский район, Краснослудское с/п, д. Залесная, ул. Дорожная, д. 13	-	1250.00+/- 12.00	Для ведения огородничества	Без изменений
530	59:18:0400101:737	Пермский край, Добрянский район, Краснослудское сельское поселение, д.Залесная, ул.Заозерная, д.3	-	601.00+/-9.00	Для размещения объектов здравоохранения (размещение здания фельдшерско- акушерского пункта)	Ликвидировать
531	59:18:0400101:738	Пермский край, Добрянский район, Краснослудское сельское поселение, д. Залесная	-	1000.00+/- 11.00	Для индивидуального жилищного строительства	Без изменений
532	59:18:0400101:739	Пермский край, Добрянский район, Краснослудское с/п, д. Залесная, ул. Школьная, д. 49Б	-	1098.00+/- 12.00	Под домами индивидуальной жилой застройки (для размещения жилого дома)	Ликвидировать
533	59:18:0400101:74	край Пермский, г. Добрянка, Краснослудский с/с д.Залесная	-	2500.00	Для ведения личного подсобного хозяйства	Ликвидировать
534	59:18:0400101:740	Пермский край,	-	1098.00+/-	Под домами индивидуальной	Без изменений



Внесение изменений в Проект планировки территории и Проект межевания территории д. Залесная Краснослудского сельского поселения Добрянского муниципального района Пермского края

1	2	3	4	5	6	7
		Добрянский район, Краснослудское с/п, д. Залесная, ул. Школьная, д. 49		12.00	жилой застройки (для размещения жилого дома)	
535	59:18:0400101:741	Пермский край, р-н Добрянский, с/п Краснослудское, д. Залесная, ул. Школьная, д. 49в	-	1099.00+/- 12.00	Под домами индивидуальной жилой застройки (для размещения жилого дома)	Без изменений
536	59:18:0400101:743	Пермский край, р-н Добрянский, с/п Краснослудское, д. Залесная, ул. Полевая, д. 1а	-	900.00+/- 10.00	Для ведения гражданами садоводства	Без изменений
537	59:18:0400101:744	Пермский край, г. Добрянка, Краснослудское с/п, д. Залесная	-	18.00+/-3.00	Для размещения автомобильных дорог и их конструктивных элементов	Без изменений
538	59:18:0400101:745	Пермский край, г. Добрянка, Краснослудское с/п, д. Залесная	-	971.00+/- 19.00	Для ведения садоводства	Без изменений
539	59:18:0400101:746	Пермский край, Добрянский район, Краснослудское с/п, д. Залесная, пер. Советский, д.3	-	1038.00+/- 11.00	Для размещения административных зданий (для размещения здания администрации)	Без изменений
540	59:18:0400101:748	Пермский край, Добрянский район, Краснослудское сельское поселение, д. Залесная	-	1700.00+/- 14.00	Огородничество	Без изменений



Внесение изменений в Проект планировки территории и Проект межевания территории д. Залесная Краснослудского сельского поселения Добрянского муниципального района Пермского края

1	2	3	4	5	6	7
541	59:18:0400101:75	Пермский край, г. Добрянка, Краснослудское с/п, д.Залесная	-	1508.00+/- 27.00	Для садоводства	Без изменений
542	59:18:0400101:751	Российская Федерация, Пермский край, м.р-н Добрянский, с.п. Краснослудское, д. Залесная, ул. Дружбы, з/у 11	-	894.00+/- 10.00	Для ведения личного подсобного хозяйства	Ликвидировать
543	59:18:0400101:753	Пермский край, Добрянский район, Краснослудское сельское поселение, д. Залесная	-	890.00+/-6.00	Строительство садовых домов	Ликвидировать
544	59:18:0400101:756	Пермский край, Добрянский район, Краснослудское сельское поселение, д. Залесная, ул. Дружбы	-	770.00+/-6.00	Для размещения воздушных линий электропередачи (для строительства ВЛ-0,4 кВ)	Ликвидировать
545	59:18:0400101:758	Пермский край, Добрянский муниципальный район, Краснослудское сельское поселение, д. Залесная	-	750.00+/- 10.00	Предприятия по обслуживанию автомобильного транспорта	Без изменений
546	59:18:0400101:759	Пермский край, Добрянский район, Краснослудское	-	1554.00+/- 14.00	Для индивидуального жилищного строительства	Без изменений



Внесение изменений в Проект планировки территории и Проект межевания территории д. Залесная Краснослудского сельского поселения Добрянского муниципального района Пермского края

1	2	3	4	5	6	7
		сельское поселение, д. Залесная, ул. Школьная, дом 12				
547	59:18:0400101:760	Пермский край, Добрянский район, Краснослудское сельское поселение, д. Кулигино, ул. Камская	Малинин А.Г.	1670.00+/- 14.00	Для ведения личного подсобного хозяйства	Ликвидировать
548	59:18:0400101:763	Пермский край, р-н Добрянский, с/п Краснослудское, д. Залесная, ул. Дружбы, д. 3	-	1820.00+/- 15.00	Для ведения личного подсобного хозяйства	Без изменений
549	59:18:0400101:768	Пермский край, Добрянский муниципальный район, Краснослудское сельское поселение, деревня Залесная	-	845.00+/- 10.00	Для ведения личного подсобного хозяйства	Без изменений
550	59:18:0400101:769	Пермский край, Добрянский р-н, Краснослудское с/п, д. Залесная, ул. Заозерная, д. 2А	-	845.00+/- 10.00	Для ведения личного подсобного хозяйства	Без изменений
551	59:18:0400101:77	Пермский край, Добрянский район, с/п Краснослудское, д. Залесная, ул. Школьная, дом 49а	-	1921.00+/- 15.00	Для ведения личного подсобного хозяйства	Без изменений
552	59:18:0400101:773	Пермский край,	-	1953.00+/-	Для ведения личного	Без изменений



Внесение изменений в Проект планировки территории и Проект межевания территории д. Залесная Краснослудского сельского поселения Добрянского муниципального района Пермского края

1	2	3	4	5	6	7
		Добрянский р-н, Краснослудское с/п, д. Залесная, ул. Южная, д. 12		15.00	подсобного хозяйства	
553	59:18:0400101:777	Пермский край, Добрянский район, Краснослудское сельское поселение, д. Залесная	-	700.00+/-9.00	Под объекты инженерной инфраструктуры (строительство ВЛ-0,4 кВ)	Ликвидировать
554	59:18:0400101:78	Пермский край, Добрянский район, Краснослудское с/п, д. Залесная, ул. Школьная, 47	-	1575.00+/- 14.00	Для ведения личного подсобного хозяйства	Ликвидировать
555	59:18:0400101:780	Пермский край, Добрянский район, Краснослудское сельское поселение, д.Залесная	-	600.00+/-9.00	Индивидуальные жилые дома	Без изменений
556	59:18:0400101:784	Пермский край, Добрянский район, Краснослудское сельское поселение, д.Залесная	-	419.00+/-7.00	Огородничество (расширение земельного участка)	Без изменений
557	59:18:0400101:785	Пермский край, Добрянский район, Краснослудское сельское поселение, д.Залесная	Малинин А.Г.	5804.00+/- 27.00	Обслуживание автотранспорта (размещение автостоянки открытого типа)	Ликвидировать
558	59:18:0400101:79	Пермский край, Добрянский район, г. Добрянка, д.	-	2023.00+/- 18.00	Для ведения личного подсобного хозяйства	Ликвидировать



Внесение изменений в Проект планировки территории и Проект межевания территории д. Залесная Краснослудского сельского поселения Добрянского муниципального района Пермского края

1	2	3	4	5	6	7
		Залесная, Краснослудское с/п				
559	59:18:0400101:790	Пермский край, Добрянский район, Краснослудское сельское поселение, д. Залесная	-	157.00+/-4.00	Объекты инженерной инфраструктуры (строительство газопровода)	Ликвидировать
560	59:18:0400101:793	Пермский край, Добрянский район, Краснослудское сельское поселение, д. Залесная	-	6181.00+/- 28.00	Под объектами образования	Без изменений
561	59:18:0400101:795	Пермский край, Добрянский район, Краснослудское с/п, д. Залесная	-	1000.00+/- 22.00	Для ведения личного подсобного хозяйства	Без изменений
562	59:18:0400101:796	Российская Федерация, Пермский край, м.р-н Добрянский, с.п. Краснослудское, д. Залесная, ул. Дружбы, з/у 7	-	800.00+/- 20.00	Для ведения личного подсобного хозяйства	Без изменений
563	59:18:0400101:799	Пермский край, Добрянский район, Краснослудское с/п, д. Залесная, ул. Садовая, д. 3б	-	600.00+/-8.00	Для ведения личного подсобного хозяйства	Без изменений
564	59:18:0400101:80	край Пермский, г. Добрянка, Краснослудский с/с д.Залесная	-	1500.00	Для садоводства	Без изменений



Внесение изменений в Проект планировки территории и Проект межевания территории д. Залесная Краснослудского сельского поселения Добрянского муниципального района Пермского края

1	2	3	4	5	6	7
565	59:18:0400101:800	Пермский край, Добрянский район, д. Залесная, ул. Центральная	-	1545.00+/- 14.00	Для ведения личного подсобного хозяйства	Без изменений
566	59:18:0400101:804	Пермский край, Добрянский район, д. Залесная, ул. Центральная, д. 12	-	2300.00+/- 17.00	Для ведения личного подсобного хозяйства	Без изменений
567	59:18:0400101:81	Пермский край, район Добрянский, с/п Краснослудское, д. Залесная, ул. Школьная	-	796.00+/-6.00	Для ведения личного подсобного хозяйства	Без изменений
568	59:18:0400101:812	Пермский край, Добрянский район, Краснослудское сельское поселение, д. Залесная	-	1320.00+/- 13.00	Индивидуальные жилые дома с приусадебными участками	Без изменений
569	59:18:0400101:82	Пермский край, р-н Добрянский, с/п Краснослудское, д. Залесная	-	760.00+/-6.00	Для ведения огородничества	Без изменений
570	59:18:0400101:820	Пермский край, Добрянский район, Краснослудское сельское поселение, д.Залесная	-	1880.00+/- 15.00	Садовые участки, предназначенные для выращивания овощных культур, садовых деревьев и кустарников без использования пестицидов, с правом возведения хозяйственных строений и сооружений, садовых и дачных домов	Без изменений



Внесение изменений в Проект планировки территории и Проект межевания территории д. Залесная Краснослудского сельского поселения Добрянского муниципального района Пермского края

1	2	3	4	5	6	7
571	59:18:0400101:821	Пермский край, Добрянский район, Краснослудское сельское поселение, д.Залесная	-	444.00+/-7.00	Индивидуальные жилые дома с приусадебными участками (расширение земельного участка)	Без изменений
572	59:18:0400101:826	Пермский край, Добрянский район, Краснослудское сельское поселение, д. Залесная, пер. Советский, д. За	-	4435.00+/- 23.00	Общее пользование территории	Без изменений
573	59:18:0400101:834	Пермский край, р-н Добрянский, с/п Краснослудское, д. Залесная, ул. Центральная, д. 18А	-	1100.00+/- 12.00	Для ведения личного подсобного хозяйства	Без изменений
574	59:18:0400101:835	Пермский край, р-н Добрянский, с/п Краснослудское, д. Залесная, ул. Центральная, д. 18	-	982.00+/- 11.00	Для ведения личного подсобного хозяйства	Без изменений
575	59:18:0400101:836	Пермский край, Добрянский район, Краснослудское сельское поселение, д. Залесная, ул. Садовая, д.44	-	794.00+/- 10.00	Индивидуальные жилые дома с приусадебными участками	Ликвидировать
576	59:18:0400101:846	Пермский край, Добрянский район, Краснослудское с/п, д. Залесная, ул. Южная	-	600.00+/-8.00	Для индивидуального жилищного строительства	Без изменений



Внесение изменений в Проект планировки территории и Проект межевания территории д. Залесная Краснослудского сельского поселения Добрянского муниципального района Пермского края

1	2	3	4	5	6	7
577	59:18:0400101:847	Пермский край, Добрянский район, Краснослудское с/п, д. Залесная, ул. Южная	-	900.00+/- 11.00	Для индивидуального жилищного строительства	Без изменений
578	59:18:0400101:849	Пермский край, Добрянский район, Краснослудское сельское поселение, д. Залесная	Малинин А.Г.	8703.00+/- 33.00	Для размещения производственных и административных зданий, строений, сооружений	Ликвидировать
579	59:18:0400101:850	Пермский край, Добрянский район, Краснослудское сельское поселение, д. Залесная, ул. Полевая	-	1816.00+/- 15.00	Приусадебный участок личного подсобного хозяйства	Без изменений
580	59:18:0400101:851	Пермский край, Добрянский р-н, Краснослудское с/п, д. Залесная, ул. Подгорная, д. 7	-	1819.00+/- 15.00	Индивидуальные жилые дома	Ликвидировать
581	59:18:0400101:852	Пермский край, Добрянский район, д. Залесная	-	2722.00+/- 10.00	Для ведения личного подсобного хозяйства	Ликвидировать
582	59:18:0400101:854	Пермский край, Добрянский район, д. Залесная	-	1500.00+/- 7.00	Для ведения личного подсобного хозяйства	Без изменений
583	59:18:0400101:855	Пермский край, Добрянский район, Краснослудское с/п, д. Залесная	-	150.00+/-4.00	Общее пользование территории (площадка с элементами озеленения)	Без изменений
584	59:18:0400101:857	Пермский край,	-	2029.00+/-	Для ведения личного	Без изменений



Внесение изменений в Проект планировки территории и Проект межевания территории д. Залесная Краснослудского сельского поселения Добрянского муниципального района Пермского края

1	2	3	4	5	6	7
		Добрянский район, Краснослудское сельское поселение, д. Залесная, ул. Садовая, д.17		16.00	подсобного хозяйства	
585	59:18:0400101:858	Пермский край, Добрянский район, Краснослудское сельское поселение, д. Залесная	-	1014.00+/- 11.00	Для ведения личного подсобного хозяйства (приусадебные участки)	Без изменений
586	59:18:0400101:860	Пермский край, Добрянский р-н, Краснослудское с/п, д. Залесная, ул. Полевая, д. 23	-	783.00+/- 10.00	Индивидуальные жилые дома с приусадебными участками	Без изменений
587	59:18:0400101:861	Пермский край, Добрянский район, Краснослудское сельское поселение, д. Залесная	Соболева С.Ю.	1722.00+/- 15.00	Индивидуальные жилые дома с приусадебными участками	Ликвидировать
588	59:18:0400101:862	Пермский край, Добрянский район, Краснослудское с/п, д. Залесная, ул. Северная	-	1200.00+/- 12.00	Для индивидуального жилищного строительства	Без изменений
589	59:18:0400101:863	Пермский край, Добрянский район, Краснослудское с/п, д. Залесная, ул. Северная	-	2100.00+/- 16.00	Для индивидуального жилищного строительства	Ликвидировать
590	59:18:0400101:864	Пермский край, Добрянский район,	-	691.00+/-9.00	Для ведения личного подсобного хозяйства	Ликвидировать



Внесение изменений в Проект планировки территории и Проект межевания территории д. Залесная Краснослудского сельского поселения Добрянского муниципального района Пермского края

1	2	3	4	5	6	7
		Краснослудское с/п, д. Залесная, ул. Северная				
591	59:18:0400101:865	Пермский край, Добрянский район, Краснослудское с/п, д. Залесная, ул. Северная	-	1011.00+/- 11.00	Для ведения личного подсобного хозяйства	Без изменений
592	59:18:0400101:866	Пермский край, Добрянский район, Краснослудское сельское поселение, д. Залесная, ул. Заозерная	-	1200.00+/- 12.00	Индивидуальные жилые дома с приусадебными участками	Ликвидировать
593	59:18:0400101:867	Пермский край, р-н Добрянский, с/п Краснослудское, д. Залесная, ул. Заозерная, д. 21А	-	1625.00+/- 14.00	Индивидуальные жилые дома с приусадебными участками	Ликвидировать
594	59:18:0400101:868	Пермский край, Добрянский район, Краснослудское сельское поселение, д. Залесная	-	1255.00+/- 12.00	Для ведения личного подсобного хозяйства	Без изменений
595	59:18:0400101:869	Пермский край, Добрянский район, Краснослудское сельское поселение, д. Залесная	-	1500.00+/- 14.00	Индивидуальные жилые дома с приусадебными участками	Без изменений
596	59:18:0400101:87	Пермский край, Добрянский р-н, Краснослудское с/п,	-	1967.00+/- 9.00	Для ведения личного подсобного хозяйства	Без изменений



Внесение изменений в Проект планировки территории и Проект межевания территории д. Залесная Краснослудского сельского поселения Добрянского муниципального района Пермского края

1	2	3	4	5	6	7
		д. Залесная, ул. Садовая, д. 22				
597	59:18:0400101:870	Пермский край, Добрянский район, Краснослудское сельское поселение, д. Залесная, ул. Школьная, д. 3в	-	1600.00+/-14.00	Индивидуальные жилые дома	Без изменений
598	59:18:0400101:871	Пермский край, Добрянский район, Краснослудское сельское поселение, д. Залесная	-	642.00+/-9.00	Индивидуальные жилые дома с приусадебными участками	Ликвидировать
599	59:18:0400101:872	Пермский край, Добрянский район, Краснослудское с/п, д. Залесная	Плотникова С.С.	1267.00+/-12.00	Индивидуальные жилые дома с приусадебными участками	Ликвидировать
600	59:18:0400101:873	Пермский край, Добрянский район, Краснослудское с/п, д. Залесная	-	1332.00+/-13.00	Индивидуальные жилые дома с приусадебными участками	
601	59:18:0400101:874	Пермский край, Добрянский район, Краснослудское с/п, д. Залесная	Плотникова С.С.	1840.00+/-15.00	Индивидуальные жилые дома с приусадебными участками	Ликвидировать
602	59:18:0400101:876	Пермский край, Добрянский район, Краснослудское с/п, д. Залесная	-	2450.00+/-17.00	Индивидуальные жилые дома	Без изменений
603	59:18:0400101:877	Пермский край, Добрянский район, Краснослудское	-	1810.00+/-15.00	Индивидуальные жилые дома с приусадебными участками	Без изменений



Внесение изменений в Проект планировки территории и Проект межевания территории д. Залесная Краснослудского сельского поселения Добрянского муниципального района Пермского края

1	2	3	4	5	6	7
		сельское поселение, д. Залесная				
604	59:18:0400101:878	Пермский край, Добрянский район, Краснослудское сельское поселение, д. Залесная	-	850.00+/- 10.00	Индивидуальные жилые дома с приусадебными участками	Без изменений
605	59:18:0400101:879	Пермский край, Добрянский район, Краснослудское сельское поселение, д. Залесная	-	2340.00+/- 17.00	Индивидуальные жилые дома с приусадебными участками	Без изменений
606	59:18:0400101:880	Пермский край, Добрянский р-н, Краснослудское с/п, д. Залесная, ул. Центральная, д. 14А	-	750.00+/- 10.00	Для ведения личного подсобного хозяйства	Без изменений
607	59:18:0400101:881	Пермский край, Добрянский р-н, Краснослудское с/п, д. Залесная, ул. Центральная, д. 14	-	750.00+/- 10.00	Для ведения личного подсобного хозяйства	
608	59:18:0400101:882	Пермский край, Добрянский район, Краснослудское сельское поселение, д. Залесная	-	4425.00+/- 23.00	Садовые участки, предназначенные для выращивания овощных культур, садовых деревьев и кустарников без использования пестицидов, с правом возведения хозяйственных строений и сооружений, садовых и дачных домов	Без изменений



Внесение изменений в Проект планировки территории и Проект межевания территории д. Залесная Краснослудского сельского поселения Добрянского муниципального района Пермского края

1	2	3	4	5	6	7
609	59:18:0400101:883	Пермский край, Добрянский район, Краснослудское сельское поселение, д. Залесная	-	3532.00+/- 21.00	Садовые участки, предназначенные для выращивания овощных культур, садовых деревьев и кустарников без использования пестицидов, с правом возведения хозяйственных строений и сооружений, садовых и дачных домов	Без изменений
610	59:18:0400101:884	Пермский край, Добрянский район, Краснослудское сельское поселение, д. Залесная	Зуев С.А.	1526.00+/- 14.00	Индивидуальные жилые дома с приусадебными участками	Ликвидировать
611	59:18:0400101:885	Пермский край, Добрянский район, Краснослудское сельское поселение, д. Залесная	-	2187.00+/- 16.00	Индивидуальные жилые дома с приусадебными участками	Без изменений
612	59:18:0400101:886	Пермский край, Добрянский район, Краснослудское сельское поселение, д. Залесная	-	1015.00+/- 11.00	Индивидуальные жилые дома с приусадебными участками	Без изменений
613	59:18:0400101:887	Пермский край, Добрянский район, Краснослудское сельское поселение, д. Залесная, ул. Школьная, д.19	-	1094.00+/- 12.00	Индивидуальные жилые дома с приусадебными участками	Ликвидировать
614	59:18:0400101:888	Пермский край,	-	835.00+/-	Площадки с элементами	Без изменений



Внесение изменений в Проект планировки территории и Проект межевания территории д. Залесная Краснослудского сельского поселения Добрянского муниципального района Пермского края

1	2	3	4	5	6	7
		Добрянский район, Краснослудское сельское поселение, д. Залесная		10.00	озеленения	
615	59:18:0400101:892	Пермский край, Добрянский район, Краснослудское сельское поселение, д. Залесная	-	240.00+/-5.00	Административные здания	Без изменений
616	59:18:0400101:893	Пермский край, Добрянский район, Краснослудское с/п, д. Залесная, ул. Садовая, д.30а	-	1651.00+/- 14.00	Индивидуальные жилые дома с приусадебными участками	Без изменений
617	59:18:0400101:894	Российская Федерация, Пермский край, м.р-н Добрянский, с.п. Краснослудское, д. Залесная, ул. Школьная, з/у 46а	-	600.00+/-5.13	Индивидуальные жилые дома с приусадебными участками	Без изменений
618	59:18:0400101:895	Пермский край, Добрянский район, Краснослудское с/п, д. Залесная, ул. Школьная	-	1200.00+/- 6.93	Индивидуальные жилые дома с приусадебными участками	Без изменений
619	59:18:0400101:896	Пермский край, Добрянский район, Краснослудское с/п, д. Залесная, ул. Школьная	-	1176.00+/- 6.88	Индивидуальные жилые дома с приусадебными участками	Без изменений
620	59:18:0400101:897	Пермский край,	-	1000.00+/-	Индивидуальные жилые дома	Без изменений

Внесение изменений в Проект планировки территории и Проект межевания территории д. Залесная Краснослудского сельского поселения Добрянского муниципального района Пермского края

1	2	3	4	5	6	7
		Добрянский район, Краснослудское сельское поселение, д. Залесная, ул. Северная		11.00	с приусадебными участками	
621	59:18:0400101:898	Пермский край, Добрянский район, Краснослудское сельское поселение, д. Залесная, ул. Северная	-	2359.00+/- 17.00	Индивидуальные жилые дома с приусадебными участками	Без изменений
622	59:18:0400101:9	край Пермский, р-н Добрянский, д. Залесная, ул. Полевая, дом 12	-	1718.00	Для ведения личного подсобного хозяйства	Без изменений
623	59:18:0400101:900	Пермский край, Добрянский район, Краснослудское сельское поселение, д. Залесная	-	1502.00+/- 14.00	Площадки с элементами озеленения	Без изменений
624	59:18:0400101:901	Пермский край, Добрянский район, Краснослудское с/п, д. Залесная, ул. Центральная	-	215.00+/-5.00	Индивидуальные жилые дома с приусадебными участками	Без изменений
625	59:18:0400101:902	Пермский край, Добрянский район, Краснослудское с/п, д. Залесная, ул. Центральная	-	535.00+/-8.00	Индивидуальные жилые дома с приусадебными участками	Без изменений
626	59:18:0400101:903	Пермский край, Добрянский район,	-	912.00+/- 11.00	Индивидуальные жилые дома с приусадебными участками	Без изменений



Внесение изменений в Проект планировки территории и Проект межевания территории д. Залесная Краснослудского сельского поселения Добрянского муниципального района Пермского края

1	2	3	4	5	6	7
		Краснослудское сельское поселение, д. Залесная, ул. Центральная, д. 35, кв. 2				
627	59:18:0400101:904	Пермский край, Добрянский район, Краснослудское сельское поселение, д. Залесная	Катаев В.Н.	725.00+/-9.00	Индивидуальные жилые дома с приусадебными участками	Ликвидировать
628	59:18:0400101:905	Пермский край, Добрянский район, Краснослудское сельское поселение, д. Залесная, пер. Советский	-	1528.00+/-14.00	Индивидуальные жилые дома с приусадебными участками	Без изменений
629	59:18:0400101:907	Пермский край, Добрянский район, Краснослудское сельское поселение, д. Залесная, ул. Центральная	-	1135.00+/-12.00	Индивидуальные жилые дома с приусадебными участками	Ликвидировать
630	59:18:0400101:908	Пермский край, Добрянский район, Краснослудское сельское поселение, д. Залесная, ул. Центральная, д. 32а	-	983.00+/-11.00	Индивидуальные жилые дома с приусадебными участками	Ликвидировать
631	59:18:0400101:911	Российская Федерация, Пермский край, м.р-н Добрянский, с.п.	-	800.00+/-10.00	Индивидуальные жилые дома с приусадебными участками	Без изменений



Внесение изменений в Проект планировки территории и Проект межевания территории д. Залесная Краснослудского сельского поселения Добрянского муниципального района Пермского края

1	2	3	4	5	6	7
		Краснослудское, д. Залесная, ул. Заозерная, з/у 15а				
632	59:18:0400101:912	Пермский край, Добрянский район, Краснослудское с/п, д. Залесная, ул. Школьная	-	1760.00+/- 15.00	Индивидуальные жилые дома с приусадебными участками	Без изменений
633	59:18:0400101:913	Пермский край, Добрянский район, Краснослудское с/п, д. Залесная	-	2023.00+/- 16.00	Парки	Без изменений
634	59:18:0400101:914	Пермский край, Добрянский район, Краснослудское с/п, д. Залесная	-	750.00+/- 10.00	Индивидуальные жилые дома	Без изменений
635	59:18:0400101:915	Пермский край, Добрянский район, Краснослудское с/п, д. Залесная	-	1000.00+/- 11.00	Индивидуальные жилые дома	Без изменений
636	59:18:0400101:916	Пермский край, Добрянский район, Краснослудское с/п, д. Залесная, ул. Садовая	-	1388.00+/- 8.00	Индивидуальные жилые дома с приусадебными участками	Без изменений
637	59:18:0400101:917	Пермский край, Добрянский район, Краснослудское с/п, д. Залесная	-	2422.00+/- 12.00	Площадки с элементами озеленения	Без изменений
638	59:18:0400101:918	Пермский край, Добрянский район, Краснослудское с/п,	-	1965.00+/- 9.00	Площадки с элементами озеленения	Без изменений



Внесение изменений в Проект планировки территории и Проект межевания территории д. Залесная Краснослудского сельского поселения Добрянского муниципального района Пермского края

1	2	3	4	5	6	7
		д. Залесная				
639	59:18:0400101:919	Российская Федерация, Пермский край, м.р-н Добрянский, с.п. Краснослудское, д. Залесная, ул. Школьная, з/у 2в	-	1494.00+/-8.00	Индивидуальные жилые дома с приусадебными участками	Без изменений
640	59:18:0400101:920	Пермский край, Добрянский район, Краснослудское с/п, д. Залесная	-	1445.00+/-8.00	-	Без изменений
641	59:18:0400101:921	Пермский край, Добрянский р-н, Краснослудское с/п, д. Залесная, ул. Центральная	-	2278.00+/-16.00	Индивидуальные жилые дома с приусадебными участками	Без изменений
642	59:18:0400101: 922	Российская Федерация, Пермский край, м.р-н Добрянский, с.п. Краснослудское, д. Залесная, ул. Лесная, уч. 1б.	-	1760.00+/-8.00	Индивидуальные жилые дома с приусадебными участками	Без изменений
643	59:18:0400101: 923	Пермский край, Добрянский район, Краснослудское с/п, д. Залесная	-	2000.00+/-9.00	Индивидуальные жилые дома с приусадебными участками	Без изменений
644	59:18:0400101: 924	Пермский край, Добрянский район, Краснослудское с/п, д. Залесная	-	532.00+/-5.00	Площадки с элементами озеленения	Без изменений



Внесение изменений в Проект планировки территории и Проект межевания территории д. Залесная Краснослудского сельского поселения Добрянского муниципального района Пермского края

1	2	3	4	5	6	7
645	59:18:0400101: 925	Пермский край, Добрянский р-н, Краснослудское с/п, д. Залесная	-	602.00+/-8.00	Индивидуальные жилые дома с приусадебными участками	Без изменений
646	59:18:0400101: 928	Пермский край, Добрянский м.р-н, Краснослудское с.п., д. Залесная	-	1282.00+/- 13.00	Индивидуальные жилые дома	Без изменений
647	59:18:0400101: 929	Пермский край, Добрянский р-н, Краснослудское с/п, д. Залесная	-	1284.00+/- 13.00	Индивидуальные жилые дома	Без изменений
648	59:18:0400101: 93	Пермский край, Добрянский район, Краснослудское с/п, д. Залесная, ул. Садовая, дом 30	-	1250.00+/- 12.00	Для ведения личного подсобного хозяйства	Без изменений
649	59:18:0400101: 931	Пермский край, Добрянский р-н, Краснослудское с/п, д. Залесная, ул. Северная	-	1900.00+/- 15.00	Индивидуальные жилые дома с приусадебными участками	Ликвидировать
650	59:18:0400101: 932	Пермский край, Добрянский р-н, Краснослудское с/п, д. Залесная, ул. Северная	-	600.00+/-8.00	Индивидуальные жилые дома с приусадебными участками	Ликвидировать
651	59:18:0400101: 933	Пермский край, Добрянский район, Краснослудское сельское поселение, д. Залесная, ул.	-	1176.00+/- 8.00	Индивидуальные жилые дома с приусадебными участками	Без изменений



Внесение изменений в Проект планировки территории и Проект межевания территории д. Залесная Краснослудского сельского поселения Добрянского муниципального района Пермского края

1	2	3	4	5	6	7
		Садовая, д. 40				
652	59:18:0400101: 934	Пермский край, Добрянский район, Краснослудское с/п, д. Залесная, ул. Школьная	Ромашова С.Г.	638.00+/-5.00	Индивидуальные жилые дома с приусадебными участками	Ликвидировать
653	59:18:0400101: 94	Пермский край, Добрянский район, Краснослудское с/п, д. Залесная, ул. Южная, дом 14	-	1815.00+/- 15.00	Для огородничества	Без изменений
654	59:18:0400101: 940	Пермский край, Добрянский район, Краснослудское с/п , д. Залесная, ул. Центральная	-	927.00+/-6.00	Отдых (рекреация)	Без изменений
655	59:18:0400101: 942	Пермский край, Добрянский район, Краснослудское с/п , д. Залесная	-	1108.00+/- 7.00	Парк	Без изменений
656	59:18:0400101: 943	Пермский край, Добрянский район, Краснослудское сельское поселение, д. Залесная, ул. Дорожная, д. 12	-	764.00+/-7.00	Индивидуальные жилые дома с приусадебными участками	Без изменений
657	59:18:0400101: 945	Пермский край, Добрянский район, Краснослудское сельское поселение, д. Залесная, ул. Центральная, д. 30а	-	:904.00+/-8.00	Индивидуальные жилые дома с приусадебными участками	Без изменений



Внесение изменений в Проект планировки территории и Проект межевания территории д. Залесная Краснослудского сельского поселения Добрянского муниципального района Пермского края

1	2	3	4	5	6	7
658	59:18:0400101: 946	Пермский край, Добрянский район, Краснослудское сельское поселение, д. Залесная, ул. Центральная, д. 30	-	935.00+/-8.00	Индивидуальные жилые дома с приусадебными участками	Без изменений
659	59:18:0400101: 948	Пермский край, Добрянский муниципальный район, д. Залесная	-	2117.00+/- 16.00	-	Ликвидировать
660	59:18:0400101: 949	Российская Федерация, Пермский Край, м.р-н Добрянский, с.п. Краснослудское, д. Залесная, ул. Подгорная, з/у 11А	-	1342.00+/- 8.00	Индивидуальные жилые дома	Без изменений
661	59:18:0400101: 950	Пермский край, Добрянский р-н, Краснослудское с/п, д. Залесная	-	1160.00+/- 7.00	Индивидуальные жилые дома	Без изменений
662	59:18:0400101: 951	Пермский край, Добрянский район, Краснослудское, с/п, д. Залесная	-	900.00+/-6.00	Индивидуальные жилые дома	Без изменений
663	59:18:0400101: 952	Российская Федерация, Пермский край, м.р-н Добрянский, с.п. Краснослудское, д. Залесная, ул. Заводская, з/у 11А	-	600.00+/-4.00	Индивидуальные жилые дома	Без изменений



Внесение изменений в Проект планировки территории и Проект межевания территории д. Залесная Краснослудского сельского поселения Добрянского муниципального района Пермского края

1	2	3	4	5	6	7
664	59:18:0400101: 97	край Пермский, г. Добрянка, д. Залесная	-	2073.10	Для ведения личного подсобного хозяйства	Без изменений
665	59:18:0400101: 99	Пермский край, Добрянский район, с/п Краснослудское, д. Залесная, ул. Центральная, д. 23	-	550.00	Для размещения существующего магазина	Ликвидировать
666	59:18:3630101:190	Пермский край, г. Добрянка, Краснослудский с/с, ООО "совхоз Восток" "вблизи ст.Пальники"	-	2047.00+/- 32.00	Для ведения садоводства	Без изменений
667	59:18:3630101:2131	Пермский край, Добрянский район, Краснослудское с/п, д. Залесная	-	880.00+/- 21.00	Для садоводства и огородничества	Ликвидировать
668	59:18:3630101:3306	Пермский край, Добрянский район, с/п Краснослудское, ООО "Совхоз Восток", в урочище "Королево"	-	8016.00+/- 63.00	Для сельскохозяйственного производства	Без изменений
669	59:18:3630101:964	Пермский край, Добрянский район, г. Добрянка, а/д "Пермь-Березники" участок км 26+450 - км 26+885	-	3295.00+/- 11.00	Автомобильный транспорт (размещение автомобильной дороги Пермь-Березники 025+768 - 041+101, 048+082 - 129+750)	Без изменений
670	59:18:3630101:1795	Пермский край, Добрянский район, Краснослудское с/п, д. Залесная	Цибеевой М.В.	1183.00+/- 24.00	Индивидуальные жилые дома с приусадебными участками	Ликвидировать



3. ВЕДОМОСТЬ КООРДИНАТ ПРОЕКТА МЕЖЕВАНИЯ

Участок: :3У1

Площадь кв.м.: 2985

Название участка	Название межевого знака	X, м	Y, м
:3У1	н1	538688.45	2241216.56
	н2	538697.62	2241216.20
	н3	538701.32	2241215.40
	н4	538742.88	2241213.37
	н5	538749.92	2241264.60
	н6	538699.13	2241276.04

Участок: :3У2

Площадь кв.м.: 933

Название участка	Название межевого знака	X, м	Y, м
:3У2	н7	538624.89	2241106.92
	н8	538637.31	2241107.85
	н9	538657.12	2241109.33
	н10	538657.42	2241109.35
	н11	538660.05	2241133.29
	н12	538637.58	2241135.41
	н13	538625.22	2241135.64
	н14	538620.64	2241135.73
	н15	538623.93	2241126.54
н16	538625.09	2241108.00	

Участок: :3У3

Площадь кв.м.: 1350

Название участка	Название межевого знака	X, м	Y, м
:3У3	н7	538624.89	2241106.92
	н16	538625.09	2241108.00
	н15	538623.93	2241126.54
	н14	538620.64	2241135.73
	н17	538584.57	2241136.41
	н18	538579.66	2241143.26
	н19	538573.11	2241152.40
	н20	538568.45	2241158.90
	н21	538563.01	2241155.42
	н22	538576.64	2241138.85
	н23	538583.27	2241131.58
	н24	538588.76	2241125.44
	н25	538587.98	2241103.50
	н26	538588.08	2241098.80
	н27	538595.84	2241100.09
н28	538601.66	2241102.58	
н29	538606.55	2241104.68	



Внесение изменений в Проект планировки территории и Проект межевания территории д. Залесная
Краснослудского сельского поселения Добрянского муниципального района Пермского края

Название участка	Название межевого знака	X, м	Y, м
	н30	538619.39	2241106.51

Участок: :3У4

Площадь кв.м.: 1907

Название участка	Название межевого знака	X, м	Y, м
:3У4	н26	538588.08	2241098.80
	н25	538587.98	2241103.50
	н24	538588.76	2241125.44
	н23	538583.27	2241131.58
	н22	538576.64	2241138.85
	н21	538563.01	2241155.42
	н31	538541.47	2241141.66
	н32	538550.86	2241123.57
	н33	538533.05	2241105.83
	н34	538552.44	2241103.56
	н35	538569.32	2241101.59
	н36	538569.49	2241100.35
	н37	538574.74	2241099.18
н38	538584.84	2241098.26	

Участок: :3У5

Площадь кв.м.: 1637

Название участка	Название межевого знака	X, м	Y, м
:3У5	н39	538601.99	2241066.84
	н28	538601.66	2241102.58
	н27	538595.84	2241100.09
	н26	538588.08	2241098.80
	н38	538584.84	2241098.26
	н37	538574.74	2241099.18
	н36	538569.49	2241100.35
	н35	538569.32	2241101.59
	н34	538552.44	2241103.56
	н33	538533.05	2241105.83
	н40	538531.44	2241099.74
	н41	538561.13	2241095.02
	н42	538568.40	2241080.96
	н43	538569.29	2241062.81
	н44	538562.95	2241051.13

Участок: :3У6

Площадь кв.м.: 1589

Название участка	Название межевого знака	X, м	Y, м
:3У6	н45	538673.12	2241327.16
	н46	538671.83	2241323.62
	н47	538660.05	2241291.25



Внесение изменений в Проект планировки территории и Проект межевания территории д. Залесная
Краснослудского сельского поселения Добрянского муниципального района Пермского края

Название участка	Название межевого знака	X, м	Y, м
	н48	538652.23	2241290.95
	н49	538648.72	2241282.37
	н50	538647.13	2241274.29
	н51	538658.37	2241273.41
	н52	538683.82	2241270.46
	н53	538695.92	2241323.08

Участок: :3У7

Площадь кв.м.: 167922

Название участка	Название межевого знака	X, м	Y, м
:3У7	н54	538435.21	2240658.64
	н55	538435.21	2240668.96
	н56	538436.04	2240681.74
	н57	538443.40	2240711.13
	н58	538444.36	2240719.17
	н59	538442.76	2240731.97
	н60	538440.71	2240766.47
	н61	538441.14	2240773.17
	н62	538454.45	2240817.74
	н63	538463.48	2240841.10
	н64	538479.96	2240877.91
	н65	538501.51	2240945.70
	н66	538509.76	2240969.84
	н67	538520.98	2240996.51
	н68	538473.27	2241065.46
	н69	538504.53	2241098.91
	н70	538457.84	2241142.78
	н71	538437.43	2241123.21
	н72	538410.65	2241161.91
	н73	538330.99	2241081.90
	н74	538211.71	2240961.13
	н75	537999.60	2240893.69
	н76	538026.61	2240827.31
	н77	537925.25	2240783.18
	н78	537969.51	2240680.10
	н79	538001.59	2240683.49
	н80	538016.68	2240692.31
	н81	538040.92	2240705.49
	н82	538066.89	2240708.93
	н83	538083.47	2240699.83
	н84	538099.19	2240669.02
	н85	538112.85	2240655.97
	н86	538115.58	2240651.42
н87	538124.78	2240657.87	
н88	538233.74	2240696.67	
н89	538301.73	2240664.10	



Внесение изменений в Проект планировки территории и Проект межевания территории д. Залесная
Краснослудского сельского поселения Добрянского муниципального района Пермского края

Название участка	Название межевого знака	X, м	Y, м
	н90	538358.55	2240638.91
	н91	538384.22	2240629.10
	н92	538404.58	2240630.38
	н93	538426.01	2240639.79
	н94	538430.50	2240644.47

Участок: :ЗУ8

Площадь кв.м.: 1980

Название участка	Название межевого знака	X, м	Y, м
:ЗУ8	н95	538486.09	2241380.11
	н96	538482.28	2241423.17
	н97	538465.92	2241461.35
	н98	538436.43	2241411.49
	н99	538438.50	2241410.25
	н100	538462.32	2241395.09

Участок: :ЗУ9

Площадь кв.м.: 3354

Название участка	Название межевого знака	X, м	Y, м
:ЗУ9	н101	538486.41	2241376.56
	н95	538486.09	2241380.11
	н100	538462.32	2241395.09
	н99	538438.50	2241410.25
	н98	538436.43	2241411.49
	н102	538409.48	2241365.45
	н103	538451.32	2241339.63
	н104	538460.16	2241335.17
	н105	538466.84	2241331.80
н106	538485.89	2241375.38	

Участок: :ЗУ10

Площадь кв.м.: 1639

Название участка	Название межевого знака	X, м	Y, м
:ЗУ10	н107	538456.68	2241328.27
	н108	538441.70	2241306.66
	н109	538425.34	2241283.07
	н110	538448.31	2241269.20
	н111	538451.17	2241267.46
	н112	538482.09	2241317.48
	н113	538480.92	2241318.24
	н114	538478.44	2241319.73

Участок: :ЗУ11

Площадь кв.м.: 1596



Внесение изменений в Проект планировки территории и Проект межевания территории д. Залесная
Краснослудского сельского поселения Добрянского муниципального района Пермского края

Название участка	Название межевого знака	X, м	Y, м
:3У11	н115	538438.34	2241308.99
	н116	538410.83	2241324.90
	н117	538399.81	2241327.22
	н118	538389.94	2241332.73
	н119	538377.81	2241311.59
	н120	538395.16	2241300.46
	н121	538419.42	2241285.10
	н122	538422.84	2241283.11
	н109	538425.34	2241283.07
	н108	538441.70	2241306.66

Участок: :3У12

Площадь кв.м.: 1574

Название участка	Название межевого знака	X, м	Y, м
:3У12	н123	538417.54	2241276.08
	н124	538405.01	2241257.18
	н125	538392.96	2241239.01
	н126	538398.95	2241234.95
	н127	538405.71	2241230.34
	н128	538412.54	2241225.69
	н129	538421.94	2241220.17
	н130	538422.75	2241219.69
	н131	538446.55	2241259.98
	н132	538439.04	2241264.09

Участок: :3У13

Площадь кв.м.: 1702

Название участка	Название межевого знака	X, м	Y, м
:3У13	н133	538393.16	2241173.89
	н134	538393.70	2241174.48
	н135	538407.68	2241196.48
	н136	538404.92	2241198.05
	н137	538401.50	2241200.00
	н138	538389.99	2241206.73
	н139	538338.65	2241236.04
	н140	538335.30	2241237.95
	н141	538335.22	2241237.88
	н142	538335.46	2241234.07
	н143	538328.90	2241223.83
	н144	538329.85	2241223.25
	н145	538333.10	2241220.89
	н146	538338.87	2241216.42
	н147	538346.01	2241211.33
	н148	538348.23	2241209.74
	н149	538352.62	2241206.45



Внесение изменений в Проект планировки территории и Проект межевания территории д. Залесная
Краснослудского сельского поселения Добрянского муниципального района Пермского края

Название участка	Название межевого знака	X, м	Y, м
	н150	538375.77	2241187.27

Участок: :3У14

Площадь кв.м.: 2039

Название участка	Название межевого знака	X, м	Y, м
:3У14	н151	538377.27	2241156.56
	н133	538393.16	2241173.89
	н150	538375.77	2241187.27
	н149	538352.62	2241206.45
	н148	538348.23	2241209.74
	н147	538346.01	2241211.33
	н146	538338.87	2241216.42
	н145	538333.10	2241220.89
	н144	538329.85	2241223.25
	н143	538328.90	2241223.83
	н152	538314.28	2241202.49
н153	538360.22	2241167.26	

Участок: :3У15

Площадь кв.м.: 2379

Название участка	Название межевого знака	X, м	Y, м
:3У15	н154	538355.01	2241132.28
	н151	538377.27	2241156.56
	н153	538360.22	2241167.26
	н152	538314.28	2241202.49
	н155	538296.26	2241176.09
	н156	538340.73	2241143.36

Участок: :3У16

Площадь кв.м.: 989

Название участка	Название межевого знака	X, м	Y, м
:3У16	н157	538314.75	2241088.38
	н154	538355.01	2241132.28
	н156	538340.73	2241143.36
	н158	538303.94	2241100.59
	н159	538309.41	2241095.27
	н160	538312.41	2241090.77

Участок: :3У17

Площадь кв.м.: 2879

Название участка	Название межевого знака	X, м	Y, м
:3У17	н161	538278.91	2241049.29
	н157	538314.75	2241088.38



Внесение изменений в Проект планировки территории и Проект межевания территории д. Залесная
Краснослудского сельского поселения Добрянского муниципального района Пермского края

Название участка	Название межевого знака	X, м	Y, м
	н160	538312.41	2241090.77
	н159	538309.41	2241095.27
	н158	538303.94	2241100.59
	н162	538283.80	2241120.18
	н163	538275.83	2241130.05
	н164	538272.54	2241132.14
	н165	538271.21	2241133.74
	н166	538269.10	2241130.45
	н167	538247.28	2241123.56
	н168	538247.31	2241123.49
	н169	538265.09	2241076.73
	н170	538260.63	2241072.29
н171	538267.33	2241063.24	

Участок: :3У18

Площадь кв.м.: 945

Название участка	Название межевого знака	X, м	Y, м
:3У18	н172	538255.57	2241023.90
	н161	538278.91	2241049.29
	н171	538267.33	2241063.24
	н173	538239.82	2241042.24
	н174	538231.41	2241059.63
	н175	538231.92	2241055.58
	н176	538222.96	2241047.47

Участок: :3У19

Площадь кв.м.: 1076

Название участка	Название межевого знака	X, м	Y, м
:3У19	н177	538240.21	2241008.03
	н172	538255.57	2241023.90
	н176	538222.96	2241047.47
	н178	538220.40	2241045.15
	н179	538218.78	2241045.94
	н180	538210.11	2241035.01
	н181	538203.04	2241023.93

Участок: :3У20

Площадь кв.м.: 2951

Название участка	Название межевого знака	X, м	Y, м
:3У20	н182	538190.45	2241022.99
	н181	538203.04	2241023.93
	н180	538210.11	2241035.01
	н183	538189.72	2241074.79
	н184	538186.41	2241078.12
	н185	538185.47	2241080.17



Внесение изменений в Проект планировки территории и Проект межевания территории д. Залесная
Краснослудского сельского поселения Добрянского муниципального района Пермского края

Название участка	Название межевого знака	X, м	Y, м
	н186	538184.10	2241081.14
	н187	538179.46	2241100.98
	н188	538135.81	2241085.17
	н189	538142.70	2241069.90
	н190	538164.48	2241041.64

Участок: :3У21

Площадь кв.м.: 3727

Название участка	Название межевого знака	X, м	Y, м
:3У21	н191	538085.94	2240939.62
	н192	538086.00	2240939.63
	н193	538116.38	2240950.77
	н194	538115.77	2240952.21
	н195	538110.49	2240963.79
	н196	538103.00	2240980.78
	н197	538077.28	2241041.17
	н198	538074.74	2241048.12
	н199	538073.01	2241055.50
	н200	538069.62	2241065.84
	н201	538043.96	2241057.37
	н202	538058.11	2241021.03
	н203	538058.43	2241018.79
	н204	538058.99	2241014.87
	н205	538060.09	2241007.09
	н206	538059.86	2240998.29
	н207	538059.84	2240998.21
н208	538068.84	2240977.17	
н209	538070.25	2240973.43	

Участок: :3У22

Площадь кв.м.: 1034

Название участка	Название межевого знака	X, м	Y, м
:3У22	н210	538459.87	2241487.97
	н211	538457.68	2241489.32
	н212	538431.75	2241500.45
	н213	538412.77	2241507.13
	н214	538403.88	2241511.25
	н215	538402.64	2241508.93
	н216	538397.48	2241496.10
	н217	538451.86	2241472.57
	н218	538456.31	2241480.45

Участок: :3У23

Площадь кв.м.: 709

Название участка	Название межевого знака	X, м	Y, м
------------------	-------------------------	------	------



Внесение изменений в Проект планировки территории и Проект межевания территории д. Залесная
Краснослудского сельского поселения Добрянского муниципального района Пермского края

Название участка	Название межевого знака	X, м	Y, м
:3У23	н214	538403.88	2241511.25
	н219	538365.92	2241528.84
	н220	538364.96	2241526.42
	н221	538359.35	2241512.41
	н216	538397.48	2241496.10
	н215	538402.64	2241508.93

Участок: :3У24

Площадь кв.м.: 1891

Название участка	Название межевого знака	X, м	Y, м
:3У24	н222	538358.02	2241450.57
	н223	538371.17	2241491.54
	н224	538374.30	2241501.29
	н225	538341.03	2241515.12
	н226	538337.67	2241504.03
	н227	538326.53	2241462.96
	н228	538326.28	2241462.04

Участок: :3У25

Площадь кв.м.: 608

Название участка	Название межевого знака	X, м	Y, м
:3У25	н229	538329.65	2241266.69
	н230	538314.29	2241276.11
	н231	538315.03	2241277.33
	н232	538312.85	2241278.79
	н233	538308.06	2241281.86
	н234	538301.94	2241285.73
	н235	538298.77	2241287.68
	н236	538288.99	2241274.73
	н237	538321.86	2241253.16

Участок: :3У26

Площадь кв.м.: 756

Название участка	Название межевого знака	X, м	Y, м
:3У26	н229	538329.65	2241266.69
	н238	538333.76	2241273.58
	н239	538318.40	2241283.00
	н240	538322.66	2241288.94
	н241	538310.52	2241296.10
	н242	538296.74	2241304.22
	н243	538294.89	2241302.76
	н244	538278.58	2241281.63
	н236	538288.99	2241274.73
	н235	538298.77	2241287.68
	н234	538301.94	2241285.73



Внесение изменений в Проект планировки территории и Проект межевания территории д. Залесная
Краснослудского сельского поселения Добрянского муниципального района Пермского края

Название участка	Название межевого знака	X, м	Y, м
	н233	538308.06	2241281.86
	н232	538312.85	2241278.79
	н231	538315.03	2241277.33
	н230	538314.29	2241276.11

Участок: :3У27

Площадь кв.м.: 1117

Название участка	Название межевого знака	X, м	Y, м
:3У27	н244	538278.58	2241281.63
	н243	538294.89	2241302.76
	н242	538296.74	2241304.22
	н241	538310.52	2241296.10
	н245	538313.67	2241294.24
	н246	538339.61	2241336.66
	н247	538328.33	2241344.86
	н248	538324.91	2241347.38
	н249	538324.63	2241346.96
	н250	538310.68	2241328.13
	н251	538295.56	2241308.63
	н252	538287.65	2241297.65
	н253	538278.38	2241285.05
	н254	538276.60	2241282.71

Участок: :3У28

Площадь кв.м.: 641

Название участка	Название межевого знака	X, м	Y, м
:3У28	н255	538268.77	2241288.09
	н256	538276.72	2241282.86
	н253	538278.38	2241285.05
	н252	538287.65	2241297.65
	н251	538295.56	2241308.63
	н250	538310.68	2241328.13
	н257	538300.26	2241336.62
	н258	538270.46	2241290.40

Участок: :3У29

Площадь кв.м.: 1046

Название участка	Название межевого знака	X, м	Y, м
:3У29	н259	538279.32	2241349.77
	н260	538297.11	2241331.73
	н257	538300.26	2241336.62
	н250	538310.68	2241328.13
	н249	538324.63	2241346.96
	н248	538324.91	2241347.38
	н261	538323.02	2241348.77



Внесение изменений в Проект планировки территории и Проект межевания территории д. Залесная
Краснослудского сельского поселения Добрянского муниципального района Пермского края

Название участка	Название межевого знака	X, м	Y, м
	н262	538303.60	2241372.54
	н263	538301.50	2241370.51
	н264	538285.72	2241355.76

Участок: :3У30

Площадь кв.м.: 1583

Название участка	Название межевого знака	X, м	Y, м
:3У30	н260	538297.11	2241331.73
	н259	538279.32	2241349.77
	н265	538268.00	2241339.19
	н266	538262.00	2241333.09
	н267	538258.94	2241328.71
	н268	538256.49	2241324.40
	н269	538251.06	2241314.25
	н270	538250.15	2241312.24
	н271	538249.57	2241310.92
	н272	538246.50	2241306.20
	н273	538244.93	2241303.78
	н255	538268.77	2241288.09
	н258	538270.46	2241290.40

Участок: :3У31

Площадь кв.м.: 3449

Название участка	Название межевого знака	X, м	Y, м
:3У31	н273	538244.93	2241303.78
	н272	538246.50	2241306.20
	н271	538249.57	2241310.92
	н270	538250.15	2241312.24
	н269	538251.06	2241314.25
	н268	538256.49	2241324.40
	н267	538258.94	2241328.71
	н266	538262.00	2241333.09
	н265	538268.00	2241339.19
	н259	538279.32	2241349.77
	н264	538285.72	2241355.76
	н263	538301.50	2241370.51
	н262	538303.60	2241372.54
	н274	538292.31	2241386.35
	н275	538290.07	2241388.22
	н276	538270.34	2241378.70
	н277	538239.33	2241364.59
	н278	538211.10	2241353.56
	н279	538209.91	2241353.31
н280	538223.87	2241317.64	



Участок: :3У32

Площадь кв.м.: 1408

Название участка	Название межевого знака	X, м	Y, м
:3У32	н279	538209.91	2241353.31
	н278	538211.10	2241353.56
	н277	538239.33	2241364.59
	н276	538270.34	2241378.70
	н275	538290.07	2241388.22
	н281	538277.12	2241399.05
	н282	538216.14	2241374.24
	н283	538203.69	2241369.18

Участок: :3У33

Площадь кв.м.: 2376

Название участка	Название межевого знака	X, м	Y, м
:3У33	н284	538188.85	2241415.12
	н285	538203.21	2241420.95
	н286	538208.03	2241426.06
	н287	538214.84	2241437.57
	н288	538230.70	2241443.84
	н289	538238.31	2241444.23
	н290	538260.52	2241457.56
	н291	538270.10	2241472.44
	н292	538265.48	2241472.39
	н293	538260.14	2241483.82
	н294	538260.04	2241483.77
	н295	538233.69	2241470.72
	н296	538228.56	2241468.18
	н297	538190.87	2241450.47
	н298	538178.11	2241444.55
н299	538176.62	2241443.86	

Участок: :3У34

Площадь кв.м.: 3129

Название участка	Название межевого знака	X, м	Y, м
:3У34	н300	538161.25	2241479.51
	н301	538218.82	2241503.33
	н302	538219.54	2241503.62
	н303	538245.96	2241514.23
	н304	538231.43	2241545.37
	н305	538228.34	2241544.13
	н306	538208.35	2241536.29
	н307	538197.01	2241531.84
	н308	538148.85	2241512.18

Участок: :3У35



Площадь кв.м.: 734

Название участка	Название межевого знака	X, м	Y, м
:3У35	н304	538231.43	2241545.37
	н309	538221.99	2241565.59
	н310	538210.70	2241573.20
	н311	538197.35	2241568.23
	н306	538208.35	2241536.29
	н305	538228.34	2241544.13

Участок: :3У36

Площадь кв.м.: 2218

Название участка	Название межевого знака	X, м	Y, м
:3У36	н308	538148.85	2241512.18
	н307	538197.01	2241531.84
	н306	538208.35	2241536.29
	н311	538197.35	2241568.23
	н312	538149.46	2241550.41
	н313	538138.76	2241546.40
	н314	538137.39	2241545.83

Участок: :3У37

Площадь кв.м.: 1532

Название участка	Название межевого знака	X, м	Y, м
:3У37	н314	538137.39	2241545.83
	н313	538138.76	2241546.40
	н312	538149.46	2241550.41
	н311	538197.35	2241568.23
	н310	538210.70	2241573.20
	н315	538194.28	2241587.58
	н316	538177.32	2241585.00
	н317	538132.78	2241565.48
н318	538130.95	2241564.75	

Участок: :3У38

Площадь кв.м.: 760

Название участка	Название межевого знака	X, м	Y, м
:3У38	н315	538194.28	2241587.58
	н319	538186.42	2241596.38
	н320	538125.94	2241579.98
	н318	538130.95	2241564.75
	н317	538132.78	2241565.48
	н316	538177.32	2241585.00

Участок: :3У39

Площадь кв.м.: 2287



Внесение изменений в Проект планировки территории и Проект межевания территории д. Залесная
Краснослудского сельского поселения Добрянского муниципального района Пермского края

Название участка	Название межевого знака	X, м	Y, м
:3У39	н321	538224.73	2241130.73
	н322	538255.00	2241139.73
	н323	538270.25	2241163.54
	н324	538267.28	2241165.80
	н325	538265.01	2241167.66
	н326	538254.11	2241176.19
	н327	538251.44	2241180.48
	н328	538237.89	2241195.92
	н329	538206.19	2241167.90
	н330	538213.36	2241161.84
	н331	538223.27	2241134.15
	н332	538224.02	2241132.05

Участок: :3У40

Площадь кв.м.: 2149

Название участка	Название межевого знака	X, м	Y, м
:3У40	н321	538224.73	2241130.73
	н332	538224.02	2241132.05
	н331	538223.27	2241134.15
	н330	538213.36	2241161.84
	н329	538206.19	2241167.90
	н333	538202.51	2241166.25
	н334	538200.93	2241174.19
	н335	538178.49	2241169.23
	н336	538172.25	2241167.85
	н337	538169.45	2241167.23
	н338	538165.40	2241165.60
	н339	538180.53	2241117.39

Участок: :3У41

Площадь кв.м.: 701

Название участка	Название межевого знака	X, м	Y, м
:3У41	н335	538178.49	2241169.23
	н334	538200.93	2241174.19
	н340	538196.81	2241194.93
	н341	538195.68	2241200.64
	н342	538167.42	2241186.65
	н343	538167.76	2241185.92
	н344	538170.51	2241176.73
	н345	538170.49	2241175.70
	н346	538170.42	2241172.68
	н347	538169.90	2241169.75
	н337	538169.45	2241167.23
	н336	538172.25	2241167.85

Участок: :3У42



Площадь кв.м.: 1010

Название участка	Название межевого знака	X, м	Y, м
:ЗУ42	н348	538114.57	2241097.12
	н349	538114.38	2241097.75
	н350	538108.76	2241116.75
	н351	538094.90	2241159.94
	н352	538094.18	2241162.47
	н353	538078.32	2241157.49
	н354	538088.03	2241132.94
	н355	538094.46	2241116.70
	н356	538094.28	2241110.79
	н357	538096.05	2241106.25
	н358	538098.22	2241102.60
н359	538101.21	2241094.05	

Участок: :ЗУ43

Площадь кв.м.: 1184

Название участка	Название межевого знака	X, м	Y, м
:ЗУ43	н360	538079.91	2241086.59
	н361	538079.58	2241087.57
	н362	538072.02	2241110.18
	н363	538071.17	2241112.06
	н364	538069.15	2241117.94
	н365	538067.00	2241124.22
	н366	538057.96	2241150.57
	н367	538041.39	2241142.62
	н368	538042.37	2241140.27
	н369	538053.59	2241111.07
	н370	538056.79	2241100.14
	н371	538058.11	2241095.24
	н372	538062.62	2241081.70
н373	538063.28	2241079.71	

Участок: :ЗУ44

Площадь кв.м.: 1574

Название участка	Название межевого знака	X, м	Y, м
:ЗУ44	н374	538029.71	2241069.89
	н375	538027.79	2241077.92
	н376	538031.95	2241084.46
	н377	538031.29	2241088.23
	н378	538026.64	2241097.54
	н379	538023.87	2241103.75
	н380	538016.84	2241116.74
	н381	538010.45	2241128.74
	н382	537990.79	2241120.95
	н383	538007.88	2241062.45



Участок: :3У45

Площадь кв.м.: 406

Название участка	Название межевого знака	X, м	Y, м
:3У45	н384	538179.11	2241254.55
	н385	538178.21	2241254.11
	н386	538171.40	2241250.78
	н387	538187.88	2241215.99
	н388	538189.66	2241212.40
	н389	538191.64	2241208.21
	н390	538200.24	2241213.67
	н391	538198.85	2241217.07
	н392	538194.28	2241221.91

Участок: :3У46

Площадь кв.м.: 1260

Название участка	Название межевого знака	X, м	Y, м
:3У46	н393	538145.48	2241269.57
	н394	538142.86	2241275.99
	н395	538141.35	2241280.18
	н396	538140.72	2241281.92
	н397	538125.49	2241276.74
	н398	538130.14	2241264.72
	н399	538136.56	2241246.50
	н400	538137.89	2241242.72
	н401	538150.28	2241210.34
	н402	538150.43	2241209.94
	н403	538155.27	2241211.79
	н404	538162.72	2241192.55
	н405	538172.62	2241199.05
	н406	538148.73	2241246.28
	н407	538154.22	2241248.07
	н408	538152.04	2241253.38
н409	538147.00	2241265.45	

Участок: :3У47

Площадь кв.м.: 1913

Название участка	Название межевого знака	X, м	Y, м
:3У47	н410	538082.35	2241228.80
	н411	538079.82	2241235.30
	н412	538071.80	2241255.88
	н413	538043.53	2241244.87
	н414	538054.15	2241217.95
	н415	538067.36	2241187.79
	н416	538093.25	2241194.69
	н417	538096.33	2241195.82

Участок: :3У48



Площадь кв.м.: 800

Название участка	Название межевого знака	X, м	Y, м
:3У48	н418	538043.10	2241150.53
	н419	538056.56	2241156.21
	н420	538059.93	2241157.28
	н421	538057.26	2241164.21
	н422	538044.97	2241193.33
	н423	538046.32	2241193.95
	н424	538045.88	2241195.15
	н425	538039.42	2241192.37
	н426	538024.62	2241185.96
н427	538042.90	2241150.91	

Участок: :3У49

Площадь кв.м.: 1785

Название участка	Название межевого знака	X, м	Y, м
:3У49	н428	538187.00	2241310.35
	н429	538213.38	2241319.74
	н430	538190.53	2241378.11
	н431	538187.26	2241377.09
	н432	538164.19	2241370.62
	н433	538164.84	2241368.04
	н434	538176.64	2241335.28
	н435	538182.16	2241322.49
	н436	538186.81	2241311.00

Участок: :3У50

Площадь кв.м.: 1113

Название участка	Название межевого знака	X, м	Y, м
:3У50	н428	538187.00	2241310.35
	н436	538186.81	2241311.00
	н435	538182.16	2241322.49
	н434	538176.64	2241335.28
	н433	538164.84	2241368.04
	н432	538164.19	2241370.62
	н437	538162.62	2241375.99
	н438	538148.68	2241372.08
	н439	538169.57	2241304.46

Участок: :3У51

Площадь кв.м.: 1372

Название участка	Название межевого знака	X, м	Y, м
:3У51	н440	538135.23	2241293.18
	н441	538150.19	2241298.10
	н442	538145.32	2241314.34
	н443	538140.93	2241328.30



Внесение изменений в Проект планировки территории и Проект межевания территории д. Залесная
Краснослудского сельского поселения Добрянского муниципального района Пермского края

Название участка	Название межевого знака	X, м	Y, м
	н444	538135.83	2241345.16
	н445	538132.37	2241356.39
	н446	538129.14	2241366.95
	н447	538107.90	2241359.52
	н448	538134.48	2241295.18

Участок: :3У52

Площадь кв.м.: 1007

Название участка	Название межевого знака	X, м	Y, м
:3У52	н440	538135.23	2241293.18
	н448	538134.48	2241295.18
	н447	538107.90	2241359.52
	н449	538097.75	2241355.53
	н450	538094.70	2241354.08
	н451	538121.97	2241288.85

Участок: :3У53

Площадь кв.м.: 2058

Название участка	Название межевого знака	X, м	Y, м
:3У53	н452	538095.30	2241280.23
	н453	538070.89	2241345.85
	н454	538063.67	2241344.11
	н455	538062.27	2241348.32
	н456	538045.86	2241341.72
	н457	538059.79	2241290.31
	н458	538066.49	2241270.86

Участок: :3У54

Площадь кв.м.: 1651

Название участка	Название межевого знака	X, м	Y, м
:3У54	н459	538012.45	2241252.55
	н460	538005.23	2241269.23
	н461	538002.50	2241268.00
	н462	537989.57	2241301.18
	н463	537963.84	2241286.92
	н464	537974.90	2241255.18
	н465	537981.93	2241239.97
	н466	538013.46	2241250.21

Участок: :3У55

Площадь кв.м.: 2259

Название участка	Название межевого знака	X, м	Y, м
:3У55	н467	538185.76	2241390.29
	н468	538169.09	2241432.87



Внесение изменений в Проект планировки территории и Проект межевания территории д. Залесная
Краснослудского сельского поселения Добрянского муниципального района Пермского края

Название участка	Название межевого знака	X, м	Y, м
	н469	538166.48	2241431.77
	н470	538157.26	2241428.34
	н471	538122.20	2241415.11
	н472	538126.14	2241402.46
	н473	538127.38	2241399.49
	н474	538137.65	2241374.78
	н475	538148.24	2241377.87
	н476	538181.79	2241389.07

Участок: :3У56

Площадь кв.м.: 1218

Название участка	Название межевого знака	X, м	Y, м
:3У56	н468	538169.09	2241432.87
	н477	538160.62	2241454.51
	н478	538159.89	2241454.35
	н479	538158.35	2241453.75
	н480	538124.51	2241442.23
	н481	538112.63	2241437.82
	н482	538116.33	2241428.59
	н483	538118.16	2241424.50
	н471	538122.20	2241415.11
	н470	538157.26	2241428.34
н469	538166.48	2241431.77	

Участок: :3У57

Площадь кв.м.: 1105

Название участка	Название межевого знака	X, м	Y, м
:3У57	н477	538160.62	2241454.51
	н484	538150.05	2241481.51
	н485	538113.45	2241468.08
	н486	538119.99	2241451.78
	н480	538124.51	2241442.23
	н479	538158.35	2241453.75
	н478	538159.89	2241454.35

Участок: :3У58

Площадь кв.м.: 1794

Название участка	Название межевого знака	X, м	Y, м
:3У58	н480	538124.51	2241442.23
	н486	538119.99	2241451.78
	н487	538113.45	2241468.09
	н488	538075.78	2241451.70
	н489	538080.27	2241440.40
	н490	538077.02	2241439.11



Внесение изменений в Проект планировки территории и Проект межевания территории д. Залесная
Краснослудского сельского поселения Добрянского муниципального района Пермского края

Название участка	Название межевого знака	X, м	Y, м
	н491	538078.03	2241434.85
	н492	538075.52	2241431.81
	н493	538077.14	2241422.10
	н494	538078.98	2241415.67
	н495	538080.83	2241409.23
	н483	538118.16	2241424.50
	н482	538116.33	2241428.59
	н481	538112.63	2241437.82

Участок: :3У59

Площадь кв.м.: 841

Название участка	Название межевого знака	X, м	Y, м
:3У59	н496	538145.49	2241494.09
	н497	538137.04	2241518.61
	н498	538114.05	2241511.96
	н499	538111.21	2241512.93
	н500	538102.21	2241513.46
	н501	538101.20	2241512.60
	н502	538104.12	2241506.87
	н503	538109.88	2241509.07
	н504	538111.23	2241503.87
	н505	538118.46	2241483.32

Участок: :3У60

Площадь кв.м.: 1026

Название участка	Название межевого знака	X, м	Y, м
:3У60	н506	538126.36	2241549.25
	н507	538122.00	2241547.53
	н508	538093.55	2241534.38
	н500	538102.21	2241513.46
	н499	538111.21	2241512.93
	н498	538114.05	2241511.96
	н497	538137.04	2241518.61

Участок: :3У61

Площадь кв.м.: 1515

Название участка	Название межевого знака	X, м	Y, м
:3У61	н509	538117.72	2241575.33
	н510	538072.24	2241583.26
	н511	538073.58	2241580.19
	н508	538093.55	2241534.38
	н507	538122.00	2241547.53
	н506	538126.36	2241549.25

Участок: :3У62



Площадь кв.м.: 1421

Название участка	Название межевого знака	X, м	Y, м
:3У62	н512	537941.07	2241412.69
	н513	537930.01	2241441.83
	н514	537899.60	2241426.89
	н515	537902.57	2241418.84
	н516	537900.12	2241417.73
	н517	537900.00	2241417.03
	н518	537897.47	2241415.78
	н519	537887.41	2241411.66
	н520	537882.65	2241409.45
н521	537888.47	2241392.24	

Участок: :3У63

Площадь кв.м.: 3209

Название участка	Название межевого знака	X, м	Y, м
:3У63	н522	537880.53	2241467.65
	н523	537911.90	2241481.33
	н524	537905.95	2241498.68
	н525	537905.18	2241500.37
	н526	537890.39	2241539.56
	н527	537880.62	2241567.47
	н528	537847.36	2241555.59
	н529	537858.02	2241529.05
	н530	537859.98	2241522.12
	н531	537873.15	2241487.21

Участок: :3У64

Площадь кв.м.: 1457

Название участка	Название межевого знака	X, м	Y, м
:3У64	н532	538098.05	2241592.38
	н533	538100.53	2241603.17
	н534	538106.78	2241629.65
	н535	538098.47	2241631.79
	н536	538073.16	2241640.88
	н537	538070.82	2241631.96
	н538	538064.25	2241606.93
	н539	538062.32	2241598.64

Участок: :3У65

Площадь кв.м.: 906

Название участка	Название межевого знака	X, м	Y, м
:3У65	н539	538062.32	2241598.64
	н538	538064.25	2241606.93
	н537	538070.82	2241631.96
	н540	538046.27	2241638.45



Внесение изменений в Проект планировки территории и Проект межевания территории д. Залесная
Краснослудского сельского поселения Добрянского муниципального района Пермского края

Название участка	Название межевого знака	X, м	Y, м
	н541	538039.51	2241613.41
	н542	538038.37	2241609.12
	н543	538037.05	2241603.06

Участок: :3У66

Площадь кв.м.: 2052

Название участка	Название межевого знака	X, м	Y, м
:3У66	н544	537810.97	2241558.53
	н545	537843.41	2241571.01
	н546	537834.99	2241588.29
	н547	537817.31	2241627.25
	н548	537787.48	2241615.67

Участок: :3У67

Площадь кв.м.: 3506

Название участка	Название межевого знака	X, м	Y, м
:3У67	н549	537921.66	2240791.49
	н550	538014.95	2240832.15
	н551	537999.28	2240869.97
	н552	537996.40	2240868.83
	н553	537978.65	2240861.79
	н554	537975.04	2240860.36
	н555	537973.02	2240852.25
	н556	537974.20	2240849.43
	н557	537927.51	2240829.63
	н558	537916.28	2240819.28
н559	537910.69	2240817.09	

Участок: :3У68

Площадь кв.м.: 2836

Название участка	Название межевого знака	X, м	Y, м
:3У68	н559	537910.69	2240817.09
	н558	537916.28	2240819.28
	н557	537927.51	2240829.63
	н556	537974.20	2240849.43
	н555	537973.02	2240852.25
	н554	537975.04	2240860.36
	н553	537978.65	2240861.79
	н560	537973.98	2240873.24
	н561	537992.12	2240880.55
	н552	537996.40	2240868.83
	н551	537999.28	2240869.97
	н562	537990.59	2240890.95
	н563	537945.76	2240874.01
н564	537951.25	2240861.66	



Внесение изменений в Проект планировки территории и Проект межевания территории д. Залесная
Краснослудского сельского поселения Добрянского муниципального района Пермского края

Название участка	Название межевого знака	X, м	Y, м
	н565	537953.97	2240862.87
	н566	537957.49	2240854.86
	н567	537946.52	2240849.94
	н568	537943.08	2240858.02
	н569	537945.82	2240859.24
	н570	537940.53	2240872.02
	н571	537905.83	2240858.48
	н572	537893.69	2240856.67
	н573	537905.56	2240829.04

Участок: :3У69

Площадь кв.м.: 5915

Название участка	Название межевого знака	X, м	Y, м
:3У69	н574	537959.41	2240679.03
	н575	537912.01	2240787.05
	н549	537921.66	2240791.49
	н559	537910.69	2240817.09
	н572	537893.69	2240856.67
	н576	537854.64	2240844.14
	н577	537919.84	2240705.45
	н578	537935.79	2240671.88
	н579	537951.64	2240678.21

Участок: :3У70

Площадь кв.м.: 2442

Название участка	Название межевого знака	X, м	Y, м
:3У70	н580	537880.46	2240638.28
	н581	537883.05	2240640.13
	н582	537913.64	2240663.04
	н578	537935.79	2240671.88
	н577	537919.84	2240705.45
	н583	537861.86	2240676.23

Участок: :3У71

Площадь кв.м.: 2980

Название участка	Название межевого знака	X, м	Y, м
:3У71	н583	537861.86	2240676.23
	н584	537803.72	2240646.93
	н585	537824.17	2240601.50
	н586	537831.94	2240607.58
	н587	537833.64	2240608.87
	н588	537839.32	2240613.18
	н589	537844.09	2240616.09
	н580	537880.46	2240638.28



Участок: :3У72

Площадь кв.м.: 14889

Название участка	Название межевого знака	X, м	Y, м
:3У72	н577	537919.84	2240705.45
	н576	537854.64	2240844.14
	н590	537842.18	2240840.14
	н591	537786.86	2240817.56
	н592	537830.79	2240726.21
	н593	537774.60	2240696.95
	н594	537786.10	2240671.10
	н595	537787.38	2240667.35
	н596	537795.24	2240665.77
	н597	537797.46	2240660.83
	н584	537803.72	2240646.93
	н583	537861.86	2240676.23

Участок: :3У73

Площадь кв.м.: 6434

Название участка	Название межевого знака	X, м	Y, м
:3У73	н592	537830.79	2240726.21
	н591	537786.86	2240817.56
	н598	537731.07	2240794.80
	н593	537774.60	2240696.95

Участок: :3У74

Площадь кв.м.: 12059

Название участка	Название межевого знака	X, м	Y, м
:3У74	н594	537786.10	2240671.10
	н599	537705.86	2240687.28
	н600	537682.10	2240695.73
	н601	537659.67	2240700.49
	н602	537636.55	2240701.98
	н603	537614.10	2240699.97
	н604	537610.22	2240710.88
	н605	537613.94	2240719.37
	н606	537615.12	2240722.04
	н607	537611.72	2240733.65
	н608	537606.42	2240743.93
	н609	537687.65	2240777.08
	н610	537689.22	2240773.14
	н611	537694.24	2240775.02
	н612	537692.70	2240779.14
	н598	537731.07	2240794.80
	н593	537774.60	2240696.95
	н613	537685.57	2240771.27
н614	537685.34	2240771.49	



Внесение изменений в Проект планировки территории и Проект межевания территории д. Залесная
Красносудского сельского поселения Добрянского муниципального района Пермского края

Название участка	Название межевого знака	X, м	Y, м
	н615	537685.12	2240771.27
	н616	537685.34	2240771.04

Участок: :3У75

Площадь кв.м.: 1876

Название участка	Название межевого знака	X, м	Y, м
:3У75	н617	538024.99	2240916.98
	н618	538018.14	2240950.70
	н619	538012.48	2240948.72
	н620	538011.95	2240951.35
	н621	537983.44	2240943.93
	н622	537968.49	2240900.68
	н623	537969.98	2240896.02

Участок: :3У76

Площадь кв.м.: 2214

Название участка	Название межевого знака	X, м	Y, м
:3У76	н624	537999.82	2241043.48
	н625	537968.14	2241033.52
	н626	537968.94	2241031.07
	н627	537972.65	2241017.64
	н628	537973.97	2241012.23
	н629	537975.28	2241006.34
	н630	537977.36	2240998.95
	н631	537984.30	2240973.33
	н632	537986.06	2240967.12
	н633	538016.54	2240978.15
	н634	538014.09	2240985.81

Участок: :3У77

Площадь кв.м.: 1667

Название участка	Название межевого знака	X, м	Y, м
:3У77	н635	537927.62	2241020.78
	н636	537884.54	2241007.24
	н637	537885.30	2241004.81
	н638	537888.84	2240994.71
	н639	537889.60	2240994.20
	н640	537893.11	2240988.87
	н641	537905.13	2240993.81
	н642	537907.08	2240992.41
	н643	537919.01	2240966.38
	н644	537942.51	2240972.34
	н645	537928.29	2241018.70

Участок: :3У78



Площадь кв.м.: 3416

Название участка	Название межевого знака	X, м	Y, м
:3У78	н646	537855.57	2240853.88
	н647	537890.46	2240865.71
	н648	537911.95	2240873.90
	н649	537906.50	2240887.98
	н650	537891.27	2240927.18
	н651	537835.82	2240907.33
	н652	537849.98	2240867.73

Участок: :3У79

Площадь кв.м.: 1574

Название участка	Название межевого знака	X, м	Y, м
:3У79	н643	537919.01	2240966.38
	н642	537907.08	2240992.41
	н641	537905.13	2240993.81
	н640	537893.11	2240988.87
	н639	537889.60	2240994.20
	н638	537888.84	2240994.71
	н637	537885.30	2241004.81
	н636	537884.54	2241007.24
	н653	537871.38	2241003.52
	н654	537861.77	2241000.52
	н655	537866.40	2240990.90
	н656	537872.61	2240978.89
	н657	537875.74	2240971.88
	н658	537880.96	2240960.78
н659	537883.85	2240954.62	

Участок: :3У80

Площадь кв.м.: 773

Название участка	Название межевого знака	X, м	Y, м
:3У80	н660	537854.98	2240944.11
	н661	537863.65	2240949.81
	н662	537865.98	2240951.73
	н663	537859.88	2240962.86
	н664	537857.37	2240967.45
	н665	537846.99	2240982.84
	н666	537843.13	2240991.76
	н667	537825.11	2240983.06
	н668	537827.26	2240980.78

Участок: :3У81

Площадь кв.м.: 1135

Название участка	Название межевого знака	X, м	Y, м
:3У81	н660	537854.98	2240944.11



Внесение изменений в Проект планировки территории и Проект межевания территории д. Залесная
Краснослудского сельского поселения Добрянского муниципального района Пермского края

Название участка	Название межевого знака	X, м	Y, м
	н668	537827.26	2240980.78
	н667	537825.11	2240983.06
	н669	537804.73	2240969.86
	н670	537806.35	2240967.71
	н671	537814.46	2240958.85
	н672	537819.46	2240955.51
	н673	537823.51	2240949.98
	н674	537825.01	2240947.93
	н675	537834.00	2240930.32
	н676	537839.78	2240934.12

Участок: :3У82

Площадь кв.м.: 1223

Название участка	Название межевого знака	X, м	Y, м
:3У82	н677	537825.59	2240924.80
	н675	537834.00	2240930.32
	н674	537825.01	2240947.93
	н673	537823.51	2240949.98
	н672	537819.46	2240955.51
	н671	537814.46	2240958.85
	н670	537806.35	2240967.71
	н669	537804.73	2240969.86
	н678	537788.27	2240957.77
	н679	537789.13	2240956.55
	н680	537790.42	2240954.64
	н681	537788.84	2240953.58
	н682	537789.95	2240951.92
	н683	537798.92	2240939.21
	н684	537800.62	2240934.39
	н685	537814.30	2240916.39

Участок: :3У83

Площадь кв.м.: 1029

Название участка	Название межевого знака	X, м	Y, м
:3У83	н686	537791.99	2240908.94
	н685	537814.30	2240916.39
	н684	537800.62	2240934.39
	н683	537798.92	2240939.21
	н682	537789.95	2240951.92
	н681	537788.84	2240953.58
	н680	537790.42	2240954.64
	н679	537789.13	2240956.55
	н678	537788.27	2240957.77
	н687	537768.21	2240944.38
	н688	537769.22	2240943.02



Внесение изменений в Проект планировки территории и Проект межевания территории д. Залесная
Краснослудского сельского поселения Добрянского муниципального района Пермского края

Название участка	Название межевого знака	X, м	Y, м
	н689	537770.84	2240940.85
	н690	537773.77	2240935.06
	н691	537780.92	2240925.25
	н692	537785.03	2240918.76

Участок: :3У84

Площадь кв.м.: 748

Название участка	Название межевого знака	X, м	Y, м
:3У84	н693	537794.99	2240831.01
	н694	537837.83	2240847.86
	н695	537828.56	2240864.29
	н696	537813.11	2240854.34
	н697	537786.64	2240845.44
	н698	537790.38	2240838.95

Участок: :3У85

Площадь кв.м.: 2287

Название участка	Название межевого знака	X, м	Y, м
:3У85	н699	537725.68	2240803.52
	н700	537721.71	2240812.95
	н701	537710.28	2240851.26
	н702	537723.72	2240855.44
	н703	537727.27	2240854.85
	н704	537729.46	2240852.06
	н705	537730.78	2240851.13
	н706	537733.19	2240850.31
	н707	537735.87	2240850.28
	н708	537756.68	2240853.79
	н709	537762.20	2240856.47
	н710	537763.84	2240854.88
	н711	537767.29	2240853.47
	н712	537768.99	2240853.57
	н713	537775.15	2240823.22
	н714	537739.74	2240816.17
	н715	537739.52	2240816.40
н716	537739.30	2240816.17	
н717	537739.52	2240815.95	

Участок: :3У86

Площадь кв.м.: 1561

Название участка	Название межевого знака	X, м	Y, м
:3У86	н718	537696.82	2240838.64
	н719	537696.01	2240840.58
	н720	537681.02	2240834.37
	н721	537680.02	2240833.95



Внесение изменений в Проект планировки территории и Проект межевания территории д. Залесная
Краснослудского сельского поселения Добрянского муниципального района Пермского края

Название участка	Название межевого знака	X, м	Y, м
	н722	537664.42	2240861.27
	н723	537660.02	2240857.98
	н724	537654.74	2240852.69
	н725	537680.28	2240803.58
	н726	537684.72	2240805.48
	н727	537691.18	2240793.08
	н728	537712.46	2240802.14

Участок: :3У87

Площадь кв.м.: 1297

Название участка	Название межевого знака	X, м	Y, м
:3У87	н729	537593.59	2240747.07
	н730	537668.38	2240779.73
	н731	537668.19	2240780.15
	н732	537654.98	2240805.03
	н733	537628.05	2240789.29
	н734	537625.12	2240787.39
	н735	537623.27	2240790.56
	н736	537630.33	2240778.46
	н737	537632.06	2240775.42
	н738	537615.11	2240765.79
	н739	537604.44	2240759.73
	н740	537590.73	2240751.94

Участок: :3У88

Площадь кв.м.: 1744

Название участка	Название межевого знака	X, м	Y, м
:3У88	н734	537625.12	2240787.39
	н733	537628.05	2240789.29
	н732	537654.98	2240805.03
	н741	537658.06	2240807.77
	н742	537656.83	2240810.31
	н743	537650.40	2240828.34
	н744	537641.86	2240845.17
	н745	537639.77	2240844.10
	н746	537603.65	2240824.28
	н747	537604.46	2240822.84
н735	537623.27	2240790.56	

Участок: :3У89

Площадь кв.м.: 1007

Название участка	Название межевого знака	X, м	Y, м
:3У89	н740	537590.73	2240751.94
	н739	537604.44	2240759.73
	н748	537602.94	2240762.90



Внесение изменений в Проект планировки территории и Проект межевания территории д. Залесная
Краснослудского сельского поселения Добрянского муниципального района Пермского края

Название участка	Название межевого знака	X, м	Y, м
	н749	537578.54	2240809.88
	н750	537563.98	2240803.83
	н751	537561.03	2240802.05
	н752	537588.52	2240755.71

Участок: :3У90

Площадь кв.м.: 2693

Название участка	Название межевого знака	X, м	Y, м
:3У90	н752	537588.52	2240755.71
	н751	537561.03	2240802.05
	н753	537549.01	2240794.18
	н754	537547.06	2240793.29
	н755	537544.56	2240798.86
	н756	537537.36	2240794.20
	н757	537529.68	2240787.17
	н758	537526.14	2240783.41
	н759	537525.68	2240773.73
	н760	537527.41	2240769.33
	н761	537533.70	2240757.19
	н762	537545.10	2240741.20
	н763	537552.65	2240733.94
	н764	537560.15	2240738.49
	н729	537593.59	2240747.07
н740	537590.73	2240751.94	

Участок: :3У91

Площадь кв.м.: 795

Название участка	Название межевого знака	X, м	Y, м
:3У91	н765	537968.89	2241049.46
	н766	537996.76	2241058.24
	н767	537993.49	2241074.05
	н768	537990.30	2241085.22
	н769	537989.53	2241085.02
	н770	537961.63	2241072.96

Участок: :3У92

Площадь кв.м.: 1071

Название участка	Название межевого знака	X, м	Y, м
:3У92	н768	537990.30	2241085.22
	н771	537981.27	2241116.84
	н772	537950.11	2241104.68
	н773	537952.79	2241097.31
	н770	537961.63	2241072.96
	н769	537989.53	2241085.02



Участок: :3У93

Площадь кв.м.: 2353

Название участка	Название межевого знака	X, м	Y, м
:3У93	н771	537981.27	2241116.84
	н774	537961.99	2241181.59
	н775	537939.32	2241171.95
	н776	537949.13	2241148.79
	н777	537925.76	2241137.39
	н778	537945.28	2241103.28
	н772	537950.11	2241104.68

Участок: :3У94

Площадь кв.м.: 836

Название участка	Название межевого знака	X, м	Y, м
:3У94	н774	537961.99	2241181.59
	н779	537961.06	2241184.72
	н780	537952.95	2241208.63
	н781	537925.76	2241198.44
	н782	537935.75	2241170.74
	н775	537939.32	2241171.95

Участок: :3У95

Площадь кв.м.: 2187

Название участка	Название межевого знака	X, м	Y, м
:3У95	н783	537915.12	2241032.52
	н765	537968.89	2241049.46
	н770	537961.63	2241072.96
	н773	537952.79	2241097.31
	н784	537951.26	2241096.75
	н785	537948.03	2241095.63
	н786	537945.72	2241098.52
	н787	537936.54	2241092.86
	н788	537932.06	2241081.04
н789	537909.74	2241050.26	

Участок: :3У96

Площадь кв.м.: 748

Название участка	Название межевого знака	X, м	Y, м
:3У96	н789	537909.74	2241050.26
	н790	537909.04	2241052.49
	н791	537871.89	2241046.91
	н792	537883.25	2241026.48
	н783	537915.12	2241032.52

Участок: :3У97

Площадь кв.м.: 1747



Внесение изменений в Проект планировки территории и Проект межевания территории д. Залесная
Краснослудского сельского поселения Добрянского муниципального района Пермского края

Название участка	Название межевого знака	X, м	Y, м
:3У97	н793	537895.82	2241163.55
	н794	537887.18	2241157.02
	н795	537879.11	2241154.62
	н796	537874.01	2241152.37
	н797	537877.17	2241136.79
	н798	537872.48	2241135.33
	н799	537884.91	2241102.82
	н800	537924.12	2241124.33

Участок: :3У98

Площадь кв.м.: 2053

Название участка	Название межевого знака	X, м	Y, м
:3У98	н801	537855.49	2241018.37
	н802	537855.25	2241018.80
	н803	537847.67	2241032.37
	н804	537843.80	2241039.14
	н805	537839.52	2241039.54
	н806	537834.02	2241035.82
	н807	537821.75	2241062.00
	н808	537819.07	2241067.80
	н809	537818.03	2241067.30
	н810	537798.42	2241057.98
	н811	537790.58	2241054.25
	н812	537810.97	2241021.71
	н813	537823.00	2241001.88
	н814	537824.04	2241000.09
	н815	537842.94	2241009.77
	н816	537856.47	2241016.61

Участок: :3У99

Площадь кв.м.: 1579

Название участка	Название межевого знака	X, м	Y, м
:3У99	н817	537769.53	2241139.12
	н818	537773.51	2241129.39
	н819	537775.18	2241120.17
	н820	537779.29	2241108.62
	н821	537786.13	2241091.02
	н822	537797.45	2241061.92
	н823	537797.85	2241059.90
	н810	537798.42	2241057.98
	н809	537818.03	2241067.30
	н824	537816.53	2241070.45
	н825	537804.09	2241098.16
	н826	537799.40	2241108.60
	н827	537796.42	2241115.23



Внесение изменений в Проект планировки территории и Проект межевания территории д. Залесная
Краснослудского сельского поселения Добрянского муниципального района Пермского края

Название участка	Название межевого знака	X, м	Y, м
	н828	537783.64	2241144.17

Участок: :ЗУ100

Площадь кв.м.: 1714

Название участка	Название межевого знака	X, м	Y, м
:ЗУ100	н829	537747.10	2241131.54
	н830	537743.42	2241129.30
	н831	537766.43	2241089.98
	н832	537779.96	2241066.67
	н833	537778.72	2241065.56
	н834	537784.43	2241053.90
	н835	537789.69	2241056.25
	н811	537790.58	2241054.25
	н810	537798.42	2241057.98
	н823	537797.85	2241059.90
	н822	537797.45	2241061.92
	н821	537786.13	2241091.02
	н820	537779.29	2241108.62
	н819	537775.18	2241120.17
	н818	537773.51	2241129.39
н817	537769.53	2241139.12	

Участок: :ЗУ101

Площадь кв.м.: 2669

Название участка	Название межевого знака	X, м	Y, м
:ЗУ101	н836	537797.86	2240983.44
	н837	537812.47	2240994.17
	н814	537824.04	2241000.09
	н813	537823.00	2241001.88
	н812	537810.97	2241021.71
	н811	537790.58	2241054.25
	н835	537789.69	2241056.25
	н834	537784.43	2241053.90
	н833	537778.72	2241065.56
	н838	537752.95	2241042.62
	н839	537759.35	2241033.59
	н840	537758.11	2241032.52
	н841	537759.12	2241030.91
	н842	537776.20	2241008.86
	н843	537777.69	2241009.56
н844	537797.08	2240984.58	

Участок: :ЗУ102

Площадь кв.м.: 712

Название участка	Название межевого знака	X, м	Y, м
------------------	-------------------------	------	------



Внесение изменений в Проект планировки территории и Проект межевания территории д. Залесная
Краснослудского сельского поселения Добрянского муниципального района Пермского края

Название участка	Название межевого знака	X, м	Y, м
:ЗУ102	н845	537791.08	2240978.45
	н836	537797.86	2240983.44
	н844	537797.08	2240984.58
	н843	537777.69	2241009.56
	н842	537776.20	2241008.86
	н841	537759.12	2241030.91
	н840	537758.11	2241032.52
	н846	537732.67	2241010.42
	н847	537739.22	2241003.44
	н848	537760.56	2241020.30

Участок: :ЗУ103

Площадь кв.м.: 1319

Название участка	Название межевого знака	X, м	Y, м
:ЗУ103	н845	537791.08	2240978.45
	н848	537760.56	2241020.30
	н847	537739.22	2241003.44
	н849	537771.58	2240964.12

Участок: :ЗУ104

Площадь кв.м.: 2198

Название участка	Название межевого знака	X, м	Y, м
:ЗУ104	н850	537732.26	2241066.40
	н831	537766.43	2241089.98
	н830	537743.42	2241129.30
	н851	537698.67	2241102.03
	н852	537699.52	2241101.14

Участок: :ЗУ105

Площадь кв.м.: 1393

Название участка	Название межевого знака	X, м	Y, м
:ЗУ105	н853	537697.26	2241054.82
	н854	537701.80	2241058.55
	н855	537715.21	2241068.16
	н856	537725.09	2241057.86
	н857	537734.06	2241064.49
	н850	537732.26	2241066.40
	н852	537699.52	2241101.14
	н851	537698.67	2241102.03
	н858	537672.19	2241085.90

Участок: :ЗУ106

Площадь кв.м.: 1013

Название участка	Название межевого знака	X, м	Y, м
------------------	-------------------------	------	------



Внесение изменений в Проект планировки территории и Проект межевания территории д. Залесная
Краснослудского сельского поселения Добрянского муниципального района Пермского края

Название участка	Название межевого знака	X, м	Y, м
:ЗУ106	н859	537916.98	2241211.44
	н860	537927.67	2241216.34
	н861	537913.22	2241260.89
	н862	537897.98	2241265.24
	н863	537892.71	2241262.65
	н864	537910.42	2241208.44

Участок: :ЗУ107

Площадь кв.м.: 1030

Название участка	Название межевого знака	X, м	Y, м
:ЗУ107	н865	537828.18	2241264.47
	н866	537809.64	2241258.55
	н867	537812.96	2241250.29
	н868	537825.79	2241218.37
	н869	537843.50	2241225.07
	н870	537847.56	2241226.15
	н871	537836.26	2241260.66
	н872	537831.71	2241263.53

Участок: :ЗУ108

Площадь кв.м.: 1966

Название участка	Название межевого знака	X, м	Y, м
:ЗУ108	н873	537896.58	2241309.16
	н874	537867.59	2241298.84
	н875	537855.59	2241295.05
	н876	537854.44	2241298.61
	н877	537834.85	2241292.13
	н878	537830.17	2241305.83
	н879	537829.74	2241306.93
	н880	537818.91	2241302.72
	н881	537816.50	2241301.88
	н882	537790.70	2241293.05
	н883	537788.43	2241292.28
	н884	537801.51	2241258.34
	н885	537802.62	2241258.80
	н886	537812.22	2241262.76
	н887	537827.12	2241269.04
	н888	537825.02	2241275.68
	н889	537845.05	2241282.32
	н890	537844.49	2241284.28
н891	537857.98	2241288.51	
н892	537869.82	2241292.35	
н893	537899.39	2241301.69	

Участок: :ЗУ109

Площадь кв.м.: 1256



Внесение изменений в Проект планировки территории и Проект межевания территории д. Залесная
Краснослудского сельского поселения Добрянского муниципального района Пермского края

Название участка	Название межевого знака	X, м	Y, м
:ЗУ109	н873	537896.58	2241309.16
	н894	537889.90	2241328.38
	н895	537889.22	2241329.91
	н896	537848.79	2241314.22
	н897	537847.38	2241313.64
	н898	537834.59	2241308.83
	н879	537829.74	2241306.93
	н878	537830.17	2241305.83
	н877	537834.85	2241292.13
	н876	537854.44	2241298.61
	н875	537855.59	2241295.05
	н874	537867.59	2241298.84

Участок: :ЗУ110

Площадь кв.м.: 1332

Название участка	Название межевого знака	X, м	Y, м
:ЗУ110	н899	537802.94	2241345.14
	н900	537802.89	2241345.75
	н901	537775.70	2241334.89
	н902	537788.53	2241296.34
	н903	537789.46	2241296.63
	н882	537790.70	2241293.05
	н881	537816.50	2241301.88
	н880	537818.91	2241302.72
	н904	537810.92	2241322.71
	н905	537805.29	2241336.48

Участок: :ЗУ111

Площадь кв.м.: 1319

Название участка	Название межевого знака	X, м	Y, м
:ЗУ111	н906	537749.66	2241148.59
	н907	537745.60	2241159.05
	н908	537741.24	2241170.28
	н909	537737.31	2241175.29
	н910	537729.72	2241194.28
	н911	537727.27	2241199.55
	н912	537717.55	2241221.66
	н913	537703.50	2241210.65
	н914	537715.19	2241186.73
	н915	537725.90	2241164.82
	н916	537723.43	2241163.41
	н917	537729.35	2241151.30
	н918	537734.80	2241140.18

Участок: :ЗУ112

Площадь кв.м.: 765



Внесение изменений в Проект планировки территории и Проект межевания территории д. Залесная
Краснослудского сельского поселения Добрянского муниципального района Пермского края

Название участка	Название межевого знака	X, м	Y, м
:ЗУ112	н919	537687.60	2241259.85
	н920	537689.63	2241252.85
	н921	537700.15	2241216.88
	н922	537715.23	2241226.02
	н923	537720.43	2241226.53
	н924	537710.17	2241254.53

Участок: :ЗУ113

Площадь кв.м.: 1727

Название участка	Название межевого знака	X, м	Y, м
:ЗУ113	н925	537880.73	2241389.55
	н926	537855.47	2241447.40
	н927	537830.60	2241439.49
	н928	537853.95	2241380.00

Участок: :ЗУ114

Площадь кв.м.: 2635

Название участка	Название межевого знака	X, м	Y, м
:ЗУ114	н929	537789.44	2241433.08
	н930	537770.39	2241478.31
	н931	537762.24	2241497.68
	н932	537758.91	2241506.69
	н933	537756.15	2241513.95
	н934	537726.39	2241503.56
	н935	537740.59	2241470.92
	н936	537760.62	2241424.51

Участок: :ЗУ115

Площадь кв.м.: 2078

Название участка	Название межевого знака	X, м	Y, м
:ЗУ115	н936	537760.62	2241424.51
	н935	537740.59	2241470.92
	н934	537726.39	2241503.56
	н937	537703.94	2241495.72
	н938	537717.66	2241463.09
	н939	537737.11	2241416.86

Участок: :ЗУ116

Площадь кв.м.: 543

Название участка	Название межевого знака	X, м	Y, м
:ЗУ116	н940	537592.04	2241290.49
	н941	537595.65	2241285.99
	н942	537602.73	2241282.16
	н943	537607.29	2241276.70



Внесение изменений в Проект планировки территории и Проект межевания территории д. Залесная
Краснослудского сельского поселения Добрянского муниципального района Пермского края

Название участка	Название межевого знака	X, м	Y, м
	н944	537608.07	2241275.10
	н945	537622.52	2241287.67
	н946	537609.81	2241308.91
	н947	537587.30	2241295.69

Участок: :ЗУ117

Площадь кв.м.: 1750

Название участка	Название межевого знака	X, м	Y, м
:ЗУ117	н948	537553.53	2241288.40
	н949	537521.91	2241313.87
	н950	537516.50	2241311.64
	н951	537496.97	2241320.15
	н952	537484.85	2241304.40
	н953	537515.49	2241280.20
	н954	537529.14	2241264.58

Участок: :ЗУ118

Площадь кв.м.: 1460

Название участка	Название межевого знака	X, м	Y, м
:ЗУ118	н955	537698.69	2241519.81
	н956	537722.82	2241528.33
	н957	537698.67	2241583.56
	н958	537682.82	2241577.49
	н959	537677.00	2241575.27

Участок: :ЗУ119

Площадь кв.м.: 1552

Название участка	Название межевого знака	X, м	Y, м
:ЗУ119	н955	537698.69	2241519.81
	н959	537677.00	2241575.27
	н960	537659.55	2241568.80
	н961	537651.39	2241565.48
	н962	537675.18	2241511.50

Участок: :ЗУ120

Площадь кв.м.: 2283

Название участка	Название межевого знака	X, м	Y, м
:ЗУ120	н963	537612.01	2241550.28
	н964	537589.89	2241606.09
	н965	537580.65	2241585.43
	н966	537575.68	2241587.93
	н967	537561.23	2241555.44
	н968	537561.13	2241551.51
	н969	537542.56	2241536.48



Внесение изменений в Проект планировки территории и Проект межевания территории д. Залесная
Краснослудского сельского поселения Добрянского муниципального района Пермского края

Название участка	Название межевого знака	X, м	Y, м
	н970	537549.61	2241526.32
	н971	537574.55	2241536.23
	н972	537579.71	2241538.05
	н973	537594.48	2241543.68
	н974	537598.27	2241545.12
	н975	537606.30	2241548.18

Участок: :3У121

Площадь кв.м.: 2444

Название участка	Название межевого знака	X, м	Y, м
:3У121	н976	537666.80	2241649.72
	н977	537664.87	2241696.80
	н978	537679.71	2241705.06
	н979	537678.71	2241710.52
	н980	537610.31	2241683.64
	н981	537632.47	2241648.55
	н982	537632.54	2241636.65

Участок: :3У122

Площадь кв.м.: 1847

Название участка	Название межевого знака	X, м	Y, м
:3У122	н983	537715.11	2240953.50
	н984	537729.92	2240933.47
	н985	537740.76	2240941.70
	н986	537748.02	2240946.94
	н987	537759.75	2240955.70
	н988	537760.81	2240963.26
	н989	537749.42	2240978.40
	н990	537727.80	2241003.78
	н991	537725.84	2241001.75
	н992	537723.09	2240999.08
	н993	537710.39	2240983.34
	н994	537727.31	2240962.57

Участок: :3У123

Площадь кв.м.: 1038

Название участка	Название межевого знака	X, м	Y, м
:3У123	н984	537729.92	2240933.47
	н983	537715.11	2240953.50
	н995	537700.85	2240971.22
	н996	537697.83	2240974.98
	н997	537695.27	2240971.91
	н998	537689.92	2240965.49
	н999	537688.19	2240961.34
	н1000	537687.77	2240959.98



Внесение изменений в Проект планировки территории и Проект межевания территории д. Залесная
Краснослудского сельского поселения Добрянского муниципального района Пермского края

Название участка	Название межевого знака	X, м	Y, м
	н1001	537699.84	2240937.37
	н1002	537705.82	2240927.86
	н1003	537711.68	2240919.79
	н1004	537721.20	2240926.81

Участок: :3У124

Площадь кв.м.: 1759

Название участка	Название межевого знака	X, м	Y, м
:3У124	н1000	537687.77	2240959.98
	н1005	537682.50	2240957.37
	н1006	537658.32	2240951.55
	н1007	537654.17	2240950.55
	н1008	537666.98	2240926.43
	н1009	537685.07	2240900.35
	н1010	537699.15	2240910.64
	н1011	537699.30	2240910.49
	н1012	537711.72	2240919.74
	н1003	537711.68	2240919.79
	н1002	537705.82	2240927.86
	н1001	537699.84	2240937.37

Участок: :3У125

Площадь кв.м.: 387

Название участка	Название межевого знака	X, м	Y, м
:3У125	н1013	537649.01	2241033.07
	н1014	537631.24	2241056.59
	н1015	537630.03	2241058.18
	н1016	537619.23	2241053.16
	н1017	537622.01	2241049.02
	н1018	537640.08	2241025.79

Участок: :3У126

Площадь кв.м.: 749

Название участка	Название межевого знака	X, м	Y, м
:3У126	н1016	537619.23	2241053.16
	н1019	537609.13	2241046.14
	н1020	537601.96	2241040.13
	н1021	537606.81	2241033.17
	н1022	537620.00	2241012.83
	н1023	537636.54	2241024.62
	н1018	537640.08	2241025.79
	н1017	537622.01	2241049.02

Участок: :3У127

Площадь кв.м.: 1501



Внесение изменений в Проект планировки территории и Проект межевания территории д. Залесная
Краснослудского сельского поселения Добрянского муниципального района Пермского края

Название участка	Название межевого знака	X, м	Y, м
:ЗУ127	н1024	537632.72	2241074.87
	н1025	537659.05	2241091.09
	н1026	537629.64	2241130.95
	н1027	537603.80	2241113.74
	н1028	537604.24	2241113.06
	н1029	537605.07	2241112.95
	н1030	537623.57	2241087.47
	н1031	537631.28	2241076.91

Участок: :ЗУ128

Площадь кв.м.: 2662

Название участка	Название межевого знака	X, м	Y, м
:ЗУ128	н1032	537577.34	2241193.00
	н1033	537524.11	2241153.79
	н1034	537553.95	2241124.66
	н1035	537568.10	2241135.26
	н1036	537604.82	2241160.86

Участок: :ЗУ129

Площадь кв.м.: 2700

Название участка	Название межевого знака	X, м	Y, м
:ЗУ129	н1032	537577.34	2241193.00
	н1037	537551.77	2241223.42
	н1038	537550.77	2241222.55
	н1039	537528.69	2241206.52
	н1040	537495.31	2241180.56
	н1033	537524.11	2241153.79

Участок: :ЗУ130

Площадь кв.м.: 2838

Название участка	Название межевого знака	X, м	Y, м
:ЗУ130	н1041	537540.43	2240895.50
	н1042	537506.14	2240886.26
	н1043	537498.31	2240884.50
	н1044	537509.21	2240831.44
	н1045	537509.86	2240831.54
	н1046	537532.02	2240834.08
	н1047	537555.01	2240835.21
	н1048	537559.43	2240836.78
	н1049	537554.73	2240865.01
	н1050	537549.12	2240877.09
	н1051	537542.10	2240892.18

Участок: :ЗУ131

Площадь кв.м.: 2472



Внесение изменений в Проект планировки территории и Проект межевания территории д. Залесная
Краснослудского сельского поселения Добрянского муниципального района Пермского края

Название участка	Название межевого знака	X, м	Y, м
:ЗУ131	н1043	537498.31	2240884.50
	н1052	537491.33	2240882.94
	н1053	537465.46	2240876.06
	н1054	537455.29	2240873.81
	н1055	537447.28	2240871.93
	н1056	537456.23	2240834.63
	н1057	537476.96	2240831.62
	н1058	537489.02	2240829.87
	н1059	537499.79	2240830.06
	н1044	537509.21	2240831.44

Участок: :ЗУ132

Площадь кв.м.: 833

Название участка	Название межевого знака	X, м	Y, м
:ЗУ132	н1060	537480.56	2240780.47
	н1061	537503.78	2240781.88
	н1062	537499.19	2240819.41
	н1063	537477.89	2240819.61
	н1064	537480.55	2240800.77
	н1065	537480.14	2240790.27

Участок: :ЗУ133

Площадь кв.м.: 1428

Название участка	Название межевого знака	X, м	Y, м
:ЗУ133	н1066	537477.96	2240791.19
	н1067	537479.04	2240780.38
	н1060	537480.56	2240780.47
	н1065	537480.14	2240790.27
	н1064	537480.55	2240800.77
	н1063	537477.89	2240819.61
	н1068	537444.04	2240819.92
	н1069	537423.79	2240821.07
	н1070	537422.36	2240811.27
	н1071	537433.37	2240810.67
	н1072	537433.60	2240801.67
	н1073	537439.87	2240795.56
	н1074	537440.72	2240795.07
	н1075	537441.02	2240790.28
	н1076	537449.61	2240790.79
	н1077	537449.49	2240789.15
	н1078	537457.28	2240789.81
н1079	537472.06	2240790.60	

Участок: :ЗУ134

Площадь кв.м.: 1813



Внесение изменений в Проект планировки территории и Проект межевания территории д. Залесная
Краснослудского сельского поселения Добрянского муниципального района Пермского края

Название участка	Название межевого знака	X, м	Y, м
:ЗУ134	н1080	537264.91	2240829.44
	н1081	537263.95	2240830.88
	н1082	537251.99	2240844.14
	н1083	537235.78	2240844.25
	н1084	537230.88	2240812.72
	н1085	537228.30	2240782.53
	н1086	537228.18	2240781.14
	н1087	537230.31	2240779.89
	н1088	537247.21	2240782.88
	н1089	537257.62	2240783.06

Участок: :ЗУ135

Площадь кв.м.: 2169

Название участка	Название межевого знака	X, м	Y, м
:ЗУ135	н1090	537183.91	2240874.73
	н1091	537159.06	2240873.11
	н1092	537144.36	2240871.81
	н1093	537131.91	2240870.55
	н1094	537128.52	2240870.14
	н1095	537137.48	2240838.88
	н1096	537141.79	2240823.83
	н1097	537144.47	2240824.59
	н1098	537155.36	2240827.68
	н1099	537167.79	2240831.20
	н1100	537180.80	2240834.88
	н1101	537184.98	2240836.06

Участок: :ЗУ136

Площадь кв.м.: 2962

Название участка	Название межевого знака	X, м	Y, м
:ЗУ136	н1102	537532.02	2241002.93
	н1103	537515.79	2241020.21
	н1104	537450.38	2240981.58
	н1105	537452.25	2240977.58
	н1106	537459.00	2240963.42
	н1107	537468.74	2240943.78
	н1108	537477.11	2240944.70
	н1109	537493.39	2240950.25
	н1110	537504.00	2240953.89
	н1111	537498.62	2240965.36
	н1112	537513.25	2240974.38
	н1113	537505.70	2240984.68
	н1114	537505.08	2240985.40
	н1115	537504.18	2240986.75
	н1116	537506.86	2240988.43



Внесение изменений в Проект планировки территории и Проект межевания территории д. Залесная
Краснослудского сельского поселения Добрянского муниципального района Пермского края

Название участка	Название межевого знака	X, м	Y, м
	н1117	537518.48	2240994.70
	н1118	537528.57	2241000.67

Участок: :ЗУ137

Площадь кв.м.: 2637

Название участка	Название межевого знака	X, м	Y, м
:ЗУ137	н1119	537458.81	2240900.22
	н1120	537463.28	2240901.32
	н1121	537506.30	2240917.82
	н1122	537505.49	2240919.50
	н1123	537500.26	2240934.02
	н1124	537514.98	2240942.20
	н1125	537507.50	2240954.95
	н1110	537504.00	2240953.89
	н1109	537493.39	2240950.25
	н1108	537477.11	2240944.70
	н1107	537468.74	2240943.78
	н1106	537459.00	2240963.42
	н1126	537437.75	2240953.10
	н1127	537442.36	2240940.70
	н1128	537443.41	2240937.79
	н1129	537444.87	2240933.86
	н1130	537446.16	2240930.66
н1131	537446.86	2240928.95	
н1132	537447.86	2240926.50	
н1133	537457.56	2240904.15	
н1134	537458.48	2240901.06	

Участок: :ЗУ138

Площадь кв.м.: 441

Название участка	Название межевого знака	X, м	Y, м
:ЗУ138	н1104	537450.38	2240981.58
	н1135	537430.93	2240970.09
	н1136	537432.41	2240966.46
	н1126	537437.75	2240953.10
	н1106	537459.00	2240963.42
	н1105	537452.25	2240977.58

Участок: :ЗУ139

Площадь кв.м.: 1233

Название участка	Название межевого знака	X, м	Y, м
:ЗУ139	н1119	537458.81	2240900.22
	н1134	537458.48	2240901.06
	н1133	537457.56	2240904.15
	н1132	537447.86	2240926.50



Внесение изменений в Проект планировки территории и Проект межевания территории д. Залесная
Краснослудского сельского поселения Добрянского муниципального района Пермского края

Название участка	Название межевого знака	X, м	Y, м
	н1131	537446.86	2240928.95
	н1137	537405.96	2240912.64
	н1138	537406.96	2240910.29
	н1139	537410.87	2240900.46
	н1140	537414.95	2240890.47
	н1141	537415.15	2240889.93

Участок: :ЗУ140

Площадь кв.м.: 1760

Название участка	Название межевого знака	X, м	Y, м
:ЗУ140	н1135	537430.93	2240970.09
	н1142	537401.61	2240952.77
	н1143	537396.67	2240950.60
	н1144	537397.71	2240947.20
	н1145	537399.98	2240939.77
	н1146	537395.50	2240937.40
	н1147	537402.67	2240920.45
	н1148	537403.88	2240917.56
	н1137	537405.96	2240912.64
	н1131	537446.86	2240928.95
	н1130	537446.16	2240930.66
	н1129	537444.87	2240933.86
	н1128	537443.41	2240937.79
	н1127	537442.36	2240940.70
	н1126	537437.75	2240953.10
н1136	537432.41	2240966.46	

Участок: :ЗУ141

Площадь кв.м.: 1211

Название участка	Название межевого знака	X, м	Y, м
:ЗУ141	н1141	537415.15	2240889.93
	н1140	537414.95	2240890.47
	н1139	537410.87	2240900.46
	н1138	537406.96	2240910.29
	н1137	537405.96	2240912.64
	н1148	537403.88	2240917.56
	н1149	537366.24	2240907.28
	н1150	537350.88	2240903.07
	н1151	537352.10	2240899.98
	н1152	537353.14	2240895.55
	н1153	537356.93	2240886.64
	н1154	537401.03	2240892.41

Участок: :ЗУ142

Площадь кв.м.: 2353



Внесение изменений в Проект планировки территории и Проект межевания территории д. Залесная
Краснослудского сельского поселения Добрянского муниципального района Пермского края

Название участка	Название межевого знака	X, м	Y, м
:ЗУ142	н1155	537460.12	2240997.24
	н1156	537512.06	2241028.68
	н1157	537485.07	2241063.72
	н1158	537464.05	2241047.83
	н1159	537465.81	2241045.60
	н1160	537448.08	2241033.47
	н1161	537440.80	2241028.61
	н1162	537442.65	2241024.39

Участок: :ЗУ143

Площадь кв.м.: 1857

Название участка	Название межевого знака	X, м	Y, м
:ЗУ143	н1157	537485.07	2241063.72
	н1163	537464.64	2241090.02
	н1164	537458.18	2241084.71
	н1165	537450.93	2241078.72
	н1166	537425.45	2241063.49
	н1167	537422.44	2241061.45
	н1168	537425.13	2241057.42
	н1169	537435.34	2241041.02
	н1161	537440.80	2241028.61
	н1160	537448.08	2241033.47
	н1159	537465.81	2241045.60
	н1158	537464.05	2241047.83

Участок: :ЗУ144

Площадь кв.м.: 2814

Название участка	Название межевого знака	X, м	Y, м
:ЗУ144	н1163	537464.64	2241090.02
	н1170	537443.56	2241119.74
	н1171	537432.16	2241134.65
	н1172	537406.10	2241118.21
	н1173	537392.52	2241106.34
	н1167	537422.44	2241061.45
	н1166	537425.45	2241063.49
	н1165	537450.93	2241078.72
н1164	537458.18	2241084.71	

Участок: :ЗУ145

Площадь кв.м.: 1245

Название участка	Название межевого знака	X, м	Y, м
:ЗУ145	н1174	537424.79	2241221.45
	н1175	537361.89	2241246.27
	н1176	537381.99	2241216.18
	н1177	537391.02	2241202.63



Внесение изменений в Проект планировки территории и Проект межевания территории д. Залесная
Краснослудского сельского поселения Добрянского муниципального района Пермского края

Название участка	Название межевого знака	X, м	Y, м
	н1178	537393.95	2241202.94
	н1179	537406.36	2241204.21
	н1180	537419.76	2241204.04

Участок: :ЗУ146

Площадь кв.м.: 1687

Название участка	Название межевого знака	X, м	Y, м
:ЗУ146	н1181	537347.29	2241235.27
	н1182	537355.06	2241244.35
	н1183	537343.06	2241245.77
	н1184	537312.25	2241249.96
	н1185	537289.53	2241255.75
	н1186	537291.13	2241248.11
	н1187	537284.00	2241240.04
	н1188	537291.29	2241221.70
	н1189	537300.54	2241216.41
	н1190	537307.48	2241212.44

Участок: :ЗУ147

Площадь кв.м.: 1150

Название участка	Название межевого знака	X, м	Y, м
:ЗУ147	н1191	537349.33	2241016.18
	н1192	537325.67	2241052.57
	н1193	537303.52	2241038.16
	н1194	537327.51	2241001.50

Участок: :ЗУ148

Площадь кв.м.: 1365

Название участка	Название межевого знака	X, м	Y, м
:ЗУ148	н1195	537268.67	2241021.45
	н1196	537266.23	2241019.78
	н1197	537261.42	2241015.25
	н1198	537251.69	2241008.80
	н1199	537244.04	2241003.72
	н1200	537257.25	2240983.76
	н1201	537269.97	2240964.08
	н1202	537287.61	2240977.62
	н1203	537292.70	2240981.20

Участок: :ЗУ149

Площадь кв.м.: 1145

Название участка	Название межевого знака	X, м	Y, м
:ЗУ149	н1195	537268.67	2241021.45
	н1204	537248.19	2241053.36



Внесение изменений в Проект планировки территории и Проект межевания территории д. Залесная
Краснослудского сельского поселения Добрянского муниципального района Пермского края

Название участка	Название межевого знака	X, м	Y, м
	н1205	537245.83	2241051.25
	н1206	537221.47	2241028.92
	н1207	537233.26	2241010.85
	н1208	537243.35	2241015.56
	н1198	537251.69	2241008.80
	н1197	537261.42	2241015.25
	н1196	537266.23	2241019.78

Участок: :3У150

Площадь кв.м.: 556

Название участка	Название межевого знака	X, м	Y, м
:3У150	н1205	537245.83	2241051.25
	н1204	537248.19	2241053.36
	н1209	537243.93	2241059.99
	н1210	537241.78	2241057.46
	н1211	537239.71	2241060.63
	н1212	537232.11	2241050.73
	н1213	537222.80	2241038.61
	н1214	537214.76	2241032.49
	н1215	537210.53	2241028.78
	н1216	537226.21	2241005.21
	н1207	537233.26	2241010.85
	н1206	537221.47	2241028.92

Участок: :3У151

Площадь кв.м.: 2578

Название участка	Название межевого знака	X, м	Y, м
:3У151	н1217	537286.55	2241110.02
	н1218	537265.63	2241133.10
	н1219	537209.04	2241059.29
	н1220	537216.61	2241051.52
	н1213	537222.80	2241038.61
	н1212	537232.11	2241050.73
	н1211	537239.71	2241060.63
	н1210	537241.78	2241057.46

Участок: :3У152

Площадь кв.м.: 3048

Название участка	Название межевого знака	X, м	Y, м
:3У152	н1219	537209.04	2241059.29
	н1218	537265.63	2241133.10
	н1217	537286.55	2241110.02
	н1221	537290.90	2241115.13
	н1222	537285.98	2241120.84
	н1223	537252.89	2241159.84



Внесение изменений в Проект планировки территории и Проект межевания территории д. Залесная
Краснослудского сельского поселения Добрянского муниципального района Пермского края

Название участка	Название межевого знака	X, м	Y, м
	н1224	537229.63	2241124.90
	н1225	537189.01	2241079.33
	н1226	537177.08	2241065.94
	н1227	537182.40	2241061.34
	н1228	537187.71	2241056.76
	н1229	537197.94	2241070.70

Участок: :3У153

Площадь кв.м.: 999

Название участка	Название межевого знака	X, м	Y, м
:3У153	н1230	537013.71	2240989.87
	н1231	536984.93	2240945.90
	н1232	537022.96	2240946.35
	н1233	537023.20	2240981.86

Участок: :3У154

Площадь кв.м.: 173359

Название участка	Название межевого знака	X, м	Y, м
:3У154	н1234	538839.39	2241384.71
	н1235	538793.40	2241364.55
	н1236	538769.63	2241346.41
	н5	538749.92	2241264.60
	н1237	538752.07	2241290.93
	н1238	538753.19	2241330.61
	н1239	538707.57	2241329.89
	н1240	538703.31	2241300.10
	н6	538699.13	2241276.04
	н1	538688.45	2241216.56
	н1241	538685.41	2241199.16
	н1242	538682.78	2241184.90
	н1243	538679.97	2241169.51
	н1244	538677.56	2241156.38
	н1245	538677.36	2241156.44
	н1246	538674.00	2241137.00
	н1247	538672.05	2241123.12
	н1248	538725.75	2241124.46
	н1249	538723.83	2241116.28
	н1250	538723.35	2241114.28
	н1251	538677.06	2241110.82
	н10	538657.42	2241109.35
	н11	538660.05	2241133.29
	н1252	538667.42	2241164.09
	н1253	538668.70	2241187.26
н1254	538668.80	2241189.19	
н1255	538673.64	2241217.38	



Внесение изменений в Проект планировки территории и Проект межевания территории д. Залесная
Краснослудского сельского поселения Добрянского муниципального района Пермского края

Название участка	Название межевого знака	X, м	Y, м
	н1256	538673.99	2241219.93
	н1257	538674.93	2241225.43
	н1258	538675.23	2241227.22
	н1259	538678.62	2241247.16
	н52	538683.82	2241270.46
	н53	538695.92	2241323.08
	н45	538673.12	2241327.16
	н1260	538675.21	2241332.92
	н1261	538643.89	2241331.66
	н1262	538611.60	2241336.09
	н1263	538584.36	2241338.73
	н1264	538495.68	2241313.69
	н1265	538464.59	2241265.79
	н1266	538503.07	2241235.45
	н1267	538535.71	2241212.33
	н1268	538567.07	2241256.50
	н1269	538570.11	2241255.34
	н1270	538569.22	2241253.18
	н1271	538569.16	2241253.20
	н1272	538562.18	2241235.96
	н1273	538557.21	2241235.58
	н1274	538538.00	2241208.59
	н20	538568.45	2241158.90
	н1275	538540.19	2241141.20
	н1276	538528.84	2241162.73
	н1277	538521.68	2241182.17
	н1278	538519.17	2241188.97
	н1279	538494.61	2241232.05
	н1280	538466.38	2241260.74
	н1281	538404.22	2241168.02
	н72	538410.65	2241161.91
	н73	538330.99	2241081.90
	н74	538211.71	2240961.13
	н75	537999.60	2240893.69
	н76	538026.61	2240827.31
	н77	537925.25	2240783.18
	н78	537969.51	2240680.10
	н574	537959.41	2240679.03
	н575	537912.01	2240787.05
	н550	538014.95	2240832.15
	н551	537999.28	2240869.97
	н562	537990.59	2240890.95
	н563	537945.76	2240874.01
	н570	537940.53	2240872.02
	н571	537905.83	2240858.48
	н572	537893.69	2240856.67
	н576	537854.64	2240844.14



Внесение изменений в Проект планировки территории и Проект межевания территории д. Залесная
Краснослудского сельского поселения Добрянского муниципального района Пермского края

Название участка	Название межевого знака	X, м	Y, м
	н590	537842.18	2240840.14
	н591	537786.86	2240817.56
	н598	537731.07	2240794.80
	н612	537692.70	2240779.14
	н1282	537692.37	2240780.04
	н1283	537687.17	2240778.28
	н609	537687.65	2240777.08
	н608	537606.42	2240743.93
	н607	537611.72	2240733.65
	н606	537615.12	2240722.04
	н605	537613.94	2240719.37
	н604	537610.22	2240710.88
	н603	537614.10	2240699.97
	н1284	537614.98	2240694.92
	н1285	537602.71	2240694.06
	н1286	537595.05	2240696.12
	н1287	537591.29	2240698.08
	н1288	537587.21	2240700.21
	н1289	537580.31	2240703.82
	н1290	537569.37	2240709.53
	н1291	537558.67	2240716.79
	н1292	537553.96	2240719.98
	н1293	537553.50	2240720.40
	н1294	537549.96	2240723.53
	н1295	537543.27	2240729.46
	н1296	537543.02	2240724.90
	н1297	537540.36	2240721.49
	н1298	537532.72	2240718.97
	н1299	537530.58	2240718.27
	н1300	537507.26	2240712.40
	н1301	537504.10	2240711.28
	н1302	537503.67	2240715.37
	н1303	537503.65	2240715.53
	н1304	537529.60	2240721.97
	н1305	537532.78	2240729.02
	н1306	537535.22	2240729.57
	н1307	537525.10	2240746.47
	н1308	537508.93	2240769.44
	н1061	537503.78	2240781.88
	н1062	537499.19	2240819.41
	н1063	537477.89	2240819.61
	н1068	537444.04	2240819.92
	н1069	537423.79	2240821.07
	н1309	537386.83	2240830.50
	н1310	537355.67	2240838.45
	н1311	537349.86	2240839.93
	н1312	537314.91	2240851.20



Внесение изменений в Проект планировки территории и Проект межевания территории д. Залесная
Краснослудского сельского поселения Добрянского муниципального района Пермского края

Название участка	Название межевого знака	X, м	Y, м
	н1313	537315.63	2240854.25
	н1314	537295.92	2240860.82
	н1315	537295.53	2240866.07
	н1316	537280.57	2240869.93
	н1317	537261.04	2240874.07
	н1318	537257.81	2240874.58
	н1319	537257.66	2240873.58
	н1320	537225.50	2240878.45
	н1321	537209.20	2240880.41
	н1322	537209.20	2240878.90
	н1323	537183.85	2240876.78
	н1090	537183.91	2240874.73
	н1091	537159.06	2240873.11
	н1092	537144.36	2240871.81
	н1093	537131.91	2240870.55
	н1094	537128.52	2240870.14
	н1324	537109.07	2240868.69
	н1325	537104.19	2240868.32
	н1326	537090.41	2240867.53
	н1327	537079.68	2240865.24
	н1328	537067.37	2240864.19
	н1329	537036.65	2240864.19
	н1330	537024.72	2240865.77
	н1331	536996.73	2240866.38
	н1332	536992.04	2240866.48
	н1333	536959.42	2240870.52
	н1334	536948.72	2240874.35
	н1335	536937.37	2240877.19
	н1336	536920.34	2240882.36
	н1337	536923.25	2240885.15
	н1338	536887.86	2240906.20
	н1339	536882.33	2240909.12
	н1340	536837.78	2240937.67
	н1341	536797.74	2240960.92
	н1342	536804.13	2240973.17
	н1343	536808.84	2240970.36
	н1344	536810.91	2240973.73
	н1345	536851.93	2240949.70
	н1346	536884.90	2240930.49
	н1347	536912.42	2240976.30
	н1348	536934.18	2241012.50
	н1349	536935.06	2241015.54
	н1350	536939.59	2241016.77
	н1351	536950.29	2241025.83
	н1352	536955.75	2241032.00
	н1353	536967.53	2241053.44
	н1354	536971.44	2241085.12



Внесение изменений в Проект планировки территории и Проект межевания территории д. Залесная
Краснослудского сельского поселения Добрянского муниципального района Пермского края

Название участка	Название межевого знака	X, м	Y, м
	н1355	536976.00	2241094.74
	н1356	536981.87	2241101.32
	н1357	536986.35	2241101.68
	н1358	537001.41	2241102.88
	н1359	537007.18	2241103.34
	н1360	537018.82	2241108.90
	н1361	537024.41	2241113.37
	н1362	537028.94	2241117.00
	н1363	537035.13	2241133.88
	н1364	537054.46	2241186.65
	н1365	537058.32	2241197.18
	н1366	537058.66	2241198.10
	н1367	537068.23	2241224.21
	н1368	537075.94	2241217.78
	н1369	537078.01	2241213.67
	н1370	537086.47	2241200.80
	н1371	537085.95	2241199.97
	н1372	537100.45	2241173.14
	н1373	537180.26	2241086.27
	н1374	537137.95	2241117.43
	н1375	537125.58	2241127.04
	н1376	537098.91	2241146.92
	н1377	537083.38	2241158.50
	н1378	537044.35	2241106.14
	н1379	537033.15	2241091.11
	н1380	537023.87	2241078.67
	н1381	537007.86	2241057.19
	н1382	536979.87	2241053.64
	н1383	536965.95	2241034.18
	н1384	536932.46	2240991.73
	н1385	536917.29	2240965.60
	н1386	536900.23	2240935.95
	н1387	536892.91	2240929.25
	н1388	536915.13	2240920.96
	н1389	536911.79	2240927.22
	н1390	536943.82	2240982.84
	н1391	536977.20	2241020.65
	н1392	536989.21	2241032.03
	н1393	537052.61	2240984.65
	н1394	537109.55	2240984.00
	н1395	537129.32	2241009.76
	н1396	537133.73	2241015.51
	н1397	537185.20	2241082.59
	н1225	537189.01	2241079.33
	н1226	537177.08	2241065.94
	н1227	537182.40	2241061.34
	н1398	537155.79	2241026.44



Внесение изменений в Проект планировки территории и Проект межевания территории д. Залесная
Краснослудского сельского поселения Добрянского муниципального района Пермского края

Название участка	Название межевого знака	X, м	Y, м
	н1399	537176.90	2241005.71
	н1400	537189.04	2240993.79
	н1401	537205.01	2240981.31
	н1402	537241.02	2240953.20
	н1403	537257.18	2240893.18
	н1404	537268.47	2240891.54
	н1405	537293.44	2240882.84
	н1406	537304.33	2240878.76
	н1407	537314.42	2240878.10
	н1408	537348.61	2240862.89
	н1409	537349.38	2240883.53
	н1410	537345.30	2240896.82
	н1411	537331.95	2240921.63
	н1412	537314.10	2240950.01
	н1203	537292.70	2240981.20
	н1195	537268.67	2241021.45
	н1204	537248.19	2241053.36
	н1209	537243.93	2241059.99
	н1217	537286.55	2241110.02
	н1221	537290.90	2241115.13
	н1413	537292.51	2241113.25
	н1414	537314.25	2241087.96
	н1415	537343.11	2241047.08
	н1416	537372.20	2241003.55
	н1417	537396.86	2240960.87
	н1418	537418.04	2240973.05
	н1419	537437.20	2240983.73
	н1155	537460.12	2240997.24
	н1156	537512.06	2241028.68
	н1157	537485.07	2241063.72
	н1163	537464.64	2241090.02
	н1170	537443.56	2241119.74
	н1420	537440.81	2241123.51
	н1421	537450.06	2241130.58
	н1422	537458.01	2241122.35
	н1423	537474.45	2241101.65
	н1424	537475.95	2241098.45
	н1425	537505.44	2241058.76
	н1426	537506.12	2241059.34
	н1427	537531.17	2241027.69
	н1428	537549.35	2241009.86
	н1429	537570.44	2241023.20
	н1430	537567.46	2241026.63
	н1431	537570.91	2241029.88
	н1432	537571.46	2241030.32
	н1433	537583.63	2241040.14
	н1434	537590.11	2241045.16



Внесение изменений в Проект планировки территории и Проект межевания территории д. Залесная
Краснослудского сельского поселения Добрянского муниципального района Пермского края

Название участка	Название межевого знака	X, м	Y, м
	н1435	537595.69	2241049.98
	н1436	537580.92	2241069.65
	н1437	537578.31	2241067.49
	н1438	537576.57	2241069.59
	н1439	537572.38	2241074.59
	н1440	537565.02	2241085.44
	н1441	537553.55	2241099.45
	н1442	537534.79	2241122.04
	н1443	537519.20	2241135.29
	н1444	537489.61	2241160.56
	н1445	537482.22	2241167.46
	н1446	537447.61	2241191.35
	н1447	537441.61	2241200.54
	н1448	537432.67	2241211.56
	н1449	537424.79	2241221.44
	н1174	537424.79	2241221.45
	н1175	537361.89	2241246.27
	н1450	537344.75	2241226.25
	н1451	537342.70	2241228.24
	н1452	537309.87	2241207.82
	н1453	537308.77	2241209.95
	н1190	537307.48	2241212.44
	н1181	537347.29	2241235.27
	н1182	537355.06	2241244.35
	н1183	537343.06	2241245.77
	н1184	537312.25	2241249.96
	н1185	537289.53	2241255.75
	н1454	537198.48	2241263.27
	н1455	537196.88	2241243.82
	н1456	537221.87	2241232.14
	н1457	537229.09	2241226.80
	н1458	537237.14	2241213.01
	н1459	537238.41	2241210.13
	н1460	537202.89	2241175.41
	н1461	537197.17	2241181.01
	н1462	537197.05	2241181.20
	н1463	537233.85	2241217.03
	н1464	537188.41	2241244.75
	н1465	537188.46	2241245.31
	н1466	537134.21	2241277.74
	н1467	537122.32	2241284.98
	н1468	537094.76	2241301.77
	н1469	537084.41	2241308.08
	н1470	537087.38	2241323.83
	н1471	537129.31	2241298.29
	н1472	537145.31	2241278.76
	н1473	537205.87	2241272.71



Внесение изменений в Проект планировки территории и Проект межевания территории д. Залесная
Краснослудского сельского поселения Добрянского муниципального района Пермского края

Название участка	Название межевого знака	X, м	Y, м
	н1474	537246.71	2241269.27
	н1475	537288.80	2241265.72
	н1476	537343.20	2241253.07
	н1477	537365.97	2241255.03
	н1478	537377.90	2241256.05
	н1479	537419.54	2241244.40
	н1480	537432.36	2241250.50
	н1481	537448.23	2241273.52
	н1482	537459.57	2241289.96
	н1483	537463.47	2241293.91
	н1484	537465.58	2241296.04
	н1485	537459.80	2241306.96
	н1486	537432.26	2241335.91
	н1487	537412.27	2241350.09
	н1488	537400.80	2241358.22
	н1489	537391.02	2241372.06
	н1490	537379.49	2241388.36
	н1491	537378.26	2241390.10
	н1492	537366.88	2241411.55
	н1493	537352.92	2241437.82
	н1494	537343.94	2241454.75
	н1495	537332.28	2241476.73
	н1496	537330.07	2241499.93
	н1497	537329.61	2241504.78
	н1498	537328.01	2241521.59
	н1499	537322.85	2241575.71
	н1500	537323.40	2241576.68
	н1501	537320.70	2241578.37
	н1502	537308.67	2241585.87
	н1503	537300.28	2241591.10
	н1504	537294.80	2241594.53
	н1505	537250.12	2241622.40
	н1506	537239.12	2241604.14
	н1507	537256.22	2241644.35
	н1508	537260.50	2241639.63
	н1509	537262.93	2241635.16
	н1510	537272.30	2241628.86
	н1511	537277.28	2241625.50
	н1512	537293.79	2241614.39
	н1513	537316.83	2241598.91
	н1514	537326.43	2241592.47
	н1515	537328.55	2241591.00
	н1516	537330.72	2241589.50
	н1517	537327.15	2241579.52
	н1518	537336.02	2241507.78
	н1519	537338.46	2241485.99
	н1520	537338.62	2241475.19



Внесение изменений в Проект планировки территории и Проект межевания территории д. Залесная
Краснослудского сельского поселения Добрянского муниципального района Пермского края

Название участка	Название межевого знака	X, м	Y, м
	н1521	537343.79	2241460.59
	н1522	537364.18	2241431.72
	н1523	537394.53	2241377.02
	н1524	537420.90	2241348.77
	н1525	537453.67	2241327.81
	н952	537484.85	2241304.40
	н953	537515.49	2241280.20
	н954	537529.14	2241264.58
	н1526	537558.44	2241232.21
	н1527	537583.49	2241253.76
	н944	537608.07	2241275.10
	н945	537622.52	2241287.67
	н1528	537628.51	2241295.29
	н1529	537657.43	2241306.19
	н1530	537682.46	2241315.77
	н1531	537712.86	2241326.69
	н1532	537742.60	2241337.95
	н1533	537754.70	2241342.12
	н1534	537770.39	2241347.46
	н1535	537796.90	2241358.23
	н1536	537825.08	2241368.99
	н928	537853.95	2241380.00
	н925	537880.73	2241389.55
	н926	537855.47	2241447.40
	н1537	537847.73	2241452.54
	н1538	537837.62	2241476.41
	н1539	537827.86	2241499.43
	н1540	537825.75	2241498.42
	н1541	537820.52	2241509.63
	н1542	537810.38	2241533.21
	н1543	537792.95	2241526.98
	н1544	537784.46	2241524.13
	н1545	537775.16	2241521.02
	н1546	537767.56	2241517.95
	н1547	537766.69	2241517.69
	н933	537756.15	2241513.95
	н934	537726.39	2241503.56
	н937	537703.94	2241495.72
	н1548	537686.57	2241489.93
	н1549	537668.48	2241483.60
	н1550	537637.14	2241473.02
	н1551	537617.84	2241465.66
	н1552	537607.20	2241462.03
	н1553	537597.51	2241458.71
	н1554	537596.54	2241460.25
	н1555	537569.78	2241446.55
	н1556	537562.45	2241465.23



Внесение изменений в Проект планировки территории и Проект межевания территории д. Залесная
Краснослудского сельского поселения Добрянского муниципального района Пермского края

Название участка	Название межевого знака	X, м	Y, м
	н1557	537585.25	2241474.66
	н1558	537603.58	2241481.81
	н1559	537633.38	2241495.22
	н1560	537651.93	2241503.57
	н962	537675.18	2241511.50
	н955	537698.69	2241519.81
	н956	537722.82	2241528.33
	н1561	537749.84	2241535.83
	н1562	537777.23	2241546.16
	н1563	537800.64	2241554.37
	н1564	537775.96	2241611.72
	н1565	537753.77	2241668.40
	н1566	537730.12	2241659.52
	н1567	537730.29	2241659.09
	н1568	537706.36	2241650.55
	н1569	537706.18	2241650.98
	н1570	537704.83	2241650.48
	н1571	537698.03	2241647.84
	н1572	537682.90	2241641.99
	н1573	537659.54	2241632.91
	н1574	537636.75	2241624.21
	н1575	537613.06	2241615.13
	н964	537589.89	2241606.09
	н1576	537585.12	2241618.84
	н1577	537628.62	2241635.42
	н1578	537628.84	2241647.97
	н1579	537614.95	2241666.96
	н1580	537617.52	2241670.58
	н1581	537618.29	2241671.01
	н981	537632.47	2241648.55
	н982	537632.54	2241636.65
	н976	537666.80	2241649.72
	н1582	537682.25	2241655.51
	н1583	537723.42	2241671.03
	н1584	537726.27	2241671.93
	н1585	537768.88	2241685.00
	н1586	537811.29	2241698.51
	н1587	537849.35	2241712.80
	н1588	537863.37	2241718.06
	н1589	537863.37	2241717.56
	н1590	537859.94	2241712.99
	н1591	537864.26	2241713.13
	н1592	537870.06	2241715.49
	н1593	537881.64	2241715.48
	н1594	537840.98	2241697.40
	н1595	537816.26	2241687.48
	н1596	537814.59	2241691.60



Внесение изменений в Проект планировки территории и Проект межевания территории д. Залесная
Краснослудского сельского поселения Добрянского муниципального района Пермского края

Название участка	Название межевого знака	X, м	Y, м
	н1597	537792.97	2241683.06
	н1598	537764.42	2241672.54
	н548	537787.48	2241615.67
	н544	537810.97	2241558.53
	н545	537843.41	2241571.01
	н1599	537874.72	2241580.95
	н1600	537875.13	2241580.16
	н1601	537896.45	2241587.67
	н1602	537901.35	2241589.34
	н1603	537912.07	2241593.54
	н1604	537926.53	2241599.62
	н1605	537928.21	2241599.65
	н1606	537933.20	2241601.56
	н1607	537941.09	2241604.57
	н1608	537949.68	2241607.85
	н1609	537944.22	2241617.33
	н1610	537936.15	2241631.31
	н1611	537940.58	2241675.94
	н1612	537941.92	2241689.45
	н1613	537942.33	2241693.61
	н1614	537889.22	2241717.20
	н1615	537898.05	2241719.29
	н1616	537943.59	2241699.07
	н1617	537960.58	2241691.53
	н1618	537960.54	2241691.46
	н1619	537945.68	2241624.52
	н1620	537951.49	2241617.61
	н1621	537955.21	2241613.51
	н1622	537976.88	2241611.58
	н1623	537996.64	2241611.42
	н1624	538016.92	2241610.93
	н542	538038.37	2241609.12
	н543	538037.05	2241603.06
	н539	538062.32	2241598.64
	н532	538098.05	2241592.38
	н533	538100.53	2241603.17
	н1625	538119.83	2241602.70
	н1626	538120.75	2241597.44
	н320	538125.94	2241579.98
	н318	538130.95	2241564.75
	н314	538137.39	2241545.83
	н308	538148.85	2241512.18
	н300	538161.25	2241479.51
	н299	538176.62	2241443.86
	н284	538188.85	2241415.12
	н1627	538190.27	2241410.41
	н1628	538193.81	2241400.02



Внесение изменений в Проект планировки территории и Проект межевания территории д. Залесная
Краснослудского сельского поселения Добрянского муниципального района Пермского края

Название участка	Название межевого знака	X, м	Y, м
	н283	538203.69	2241369.18
	н279	538209.91	2241353.31
	н280	538223.87	2241317.64
	н273	538244.93	2241303.78
	н255	538268.77	2241288.09
	н256	538276.72	2241282.86
	н254	538276.60	2241282.71
	н244	538278.58	2241281.63
	н236	538288.99	2241274.73
	н237	538321.86	2241253.16
	н229	538329.65	2241266.69
	н238	538333.76	2241273.58
	н1629	538350.17	2241299.43
	н1630	538362.47	2241320.23
	н1631	538372.74	2241336.30
	н1632	538385.78	2241361.30
	н1633	538387.99	2241365.67
	н1634	538387.72	2241366.01
	н1635	538399.14	2241387.95
	н1636	538415.83	2241412.08
	н1637	538352.37	2241437.04
	н1638	538281.13	2241467.59
	н291	538270.10	2241472.44
	н292	538265.48	2241472.39
	н293	538260.14	2241483.82
	н1639	538245.87	2241514.16
	н1640	538245.86	2241514.19
	н303	538245.96	2241514.23
	н304	538231.43	2241545.37
	н309	538221.99	2241565.59
	н310	538210.70	2241573.20
	н315	538194.28	2241587.58
	н319	538186.42	2241596.38
	н1641	538185.55	2241602.20
	н1642	538185.41	2241606.96
	н1643	538192.01	2241604.68
	н1644	538200.03	2241598.15
	н1645	538198.98	2241594.76
	н1646	538207.66	2241584.29
	н1647	538218.39	2241575.41
	н1648	538226.30	2241569.76
	н1649	538236.28	2241548.54
	н1650	538255.08	2241508.21
	н1651	538258.82	2241502.85
	н1652	538259.62	2241501.72
	н1653	538272.20	2241480.06
	н1654	538299.85	2241472.22



Внесение изменений в Проект планировки территории и Проект межевания территории д. Залесная
Краснослудского сельского поселения Добрянского муниципального района Пермского края

Название участка	Название межевого знака	X, м	Y, м
	н227	538326.53	2241462.96
	н228	538326.28	2241462.04
	н222	538358.02	2241450.57
	н1655	538384.66	2241440.89
	н1656	538387.98	2241441.44
	н1657	538401.18	2241443.64
	н1658	538409.76	2241445.07
	н1659	538435.30	2241449.32
	н1660	538438.21	2241447.94
	н217	538451.86	2241472.57
	н218	538456.31	2241480.45
	н210	538459.87	2241487.97
	н1661	538465.54	2241484.47
	н1662	538472.35	2241481.59
	н1663	538476.03	2241481.37
	н1664	538475.93	2241480.83
	н1665	538472.41	2241471.17
	н1666	538472.71	2241468.64
	н1667	538473.19	2241466.64
	н1668	538485.89	2241438.43
	н1669	538489.19	2241429.01
	н1670	538492.72	2241416.65
	н1671	538497.26	2241396.93
	н1672	538498.37	2241388.46
	н1673	538500.65	2241365.57
	н1674	538503.95	2241332.38
	н1675	538504.53	2241331.39
	н1676	538506.07	2241330.42
	н1677	538508.98	2241329.66
	н1678	538514.11	2241329.38
	н1679	538517.91	2241329.91
	н1680	538528.37	2241332.92
	н1681	538546.83	2241337.72
	н1682	538552.26	2241338.86
	н1683	538571.42	2241342.25
	н1684	538581.77	2241342.88
	н1685	538583.35	2241342.80
	н1686	538588.42	2241342.55
	н1687	538611.97	2241340.13
	н1688	538614.86	2241339.79
	н1689	538640.12	2241337.12
	н1690	538660.04	2241337.59
	н1691	538685.68	2241340.24
	н1692	538688.38	2241340.69
	н1693	538705.77	2241342.60
	н1694	538717.18	2241343.85
	н1695	538749.27	2241348.91



Внесение изменений в Проект планировки территории и Проект межевания территории д. Залесная
Краснослудского сельского поселения Добрянского муниципального района Пермского края

Название участка	Название межевого знака	X, м	Y, м
	н1696	538752.50	2241351.61
	н1697	538766.40	2241354.02
	н1698	538772.11	2241369.66
	н1699	538767.55	2241400.64
	н1700	538765.33	2241414.32
	н1701	538768.63	2241414.32
	н1702	538773.79	2241415.79
	н1703	538774.56	2241414.07
	н1704	538774.56	2241414.05
	н1705	538782.15	2241362.44
	н1706	538826.16	2241380.26
	н1707	538828.63	2241389.83
	н1708	538840.23	2241387.17
	н520	537882.65	2241409.45
	н521	537888.47	2241392.24
	н512	537941.07	2241412.69
	н1709	537941.10	2241412.60
	н1710	537956.43	2241418.54
	н1711	537959.24	2241419.58
	н1712	537974.53	2241425.41
	н1713	537991.24	2241431.77
	н1714	538007.56	2241438.80
	н1715	538010.61	2241439.65
	н1716	538011.72	2241440.11
	н1717	538015.27	2241441.15
	н1718	538034.10	2241448.85
	н1719	538054.27	2241457.53
	н1720	538082.10	2241468.80
	н505	538118.46	2241483.32
	н496	538145.49	2241494.09
	н497	538137.04	2241518.61
	н506	538126.36	2241549.25
	н509	538117.72	2241575.33
	н510	538072.24	2241583.26
	н1721	537980.73	2241598.64
	н1722	537937.56	2241586.00
	н1723	537933.04	2241584.85
	н1724	537931.75	2241584.52
	н1725	537931.12	2241586.13
	н1726	537912.04	2241578.73
	н527	537880.62	2241567.47
	н528	537847.36	2241555.59
	н1727	537816.79	2241544.37
	н1728	537826.82	2241520.76
	н1729	537835.78	2241511.96
	н1730	537861.59	2241457.92
	н1731	537863.27	2241454.88



Внесение изменений в Проект планировки территории и Проект межевания территории д. Залесная
Краснослудского сельского поселения Добрянского муниципального района Пермского края

Название участка	Название межевого знака	X, м	Y, м
	н1732	537864.60	2241451.49
	н1733	537876.66	2241423.62
	н1734	537876.94	2241423.67
	н1735	537610.75	2240706.55
	н1736	537595.95	2240718.26
	н1737	537591.84	2240713.23
	н1738	537606.71	2240701.51
	н1739	537118.78	2241290.33
	н1740	537121.83	2241295.16
	н1741	537116.98	2241298.06
	н1742	537113.98	2241293.31
	н1743	537592.70	2240709.86
	н1744	537592.48	2240710.25
	н1745	537587.49	2240707.26
	н1746	537587.73	2240706.88
	н1747	537927.02	2241393.70
	н1748	537898.24	2241381.02
	н1749	537914.92	2241336.44
	н1750	537955.66	2241227.59
	н1751	537965.76	2241232.34
	н465	537981.93	2241239.97
	н466	538013.46	2241250.21
	н1752	538041.28	2241261.08
	н458	538066.49	2241270.86
	н452	538095.30	2241280.23
	н451	538121.97	2241288.85
	н440	538135.23	2241293.18
	н441	538150.19	2241298.10
	н439	538169.57	2241304.46
	н428	538187.00	2241310.35
	н429	538213.38	2241319.74
	н430	538190.53	2241378.11
	н467	538185.76	2241390.29
	н468	538169.09	2241432.87
	н477	538160.62	2241454.51
	н484	538150.05	2241481.51
	н485	538113.45	2241468.08
	н487	538113.45	2241468.09
	н488	538075.78	2241451.70
	н1753	538037.28	2241435.36
	н1754	538036.87	2241436.20
	н1755	538007.34	2241425.07
	н1756	537979.14	2241413.49
	н1757	537950.37	2241402.79
	н1758	537604.64	2240723.58
	н1759	537604.41	2240723.97
	н1760	537599.42	2240720.99



Внесение изменений в Проект планировки территории и Проект межевания территории д. Залесная
Краснослудского сельского поселения Добрянского муниципального района Пермского края

Название участка	Название межевого знака	X, м	Y, м
	н1761	537599.66	2240720.60
	н1762	537972.51	2241175.00
	н1763	537972.28	2241175.22
	н1764	537972.06	2241175.00
	н1765	537972.28	2241174.77
	н751	537561.03	2240802.05
	н753	537549.01	2240794.18
	н754	537547.06	2240793.29
	н755	537544.56	2240798.86
	н756	537537.36	2240794.20
	н757	537529.68	2240787.17
	н758	537526.14	2240783.41
	н759	537525.68	2240773.73
	н760	537527.41	2240769.33
	н761	537533.70	2240757.19
	н762	537545.10	2240741.20
	н763	537552.65	2240733.94
	н764	537560.15	2240738.49
	н729	537593.59	2240747.07
	н730	537668.38	2240779.73
	н1766	537668.37	2240779.74
	н1767	537693.36	2240790.66
	н699	537725.68	2240803.52
	н713	537775.15	2240823.22
	н1768	537794.99	2240831.02
	н693	537794.99	2240831.01
	н694	537837.83	2240847.86
	н646	537855.57	2240853.88
	н647	537890.46	2240865.71
	н617	538024.99	2240916.98
	н618	538018.14	2240950.70
	н633	538016.54	2240978.15
	н634	538014.09	2240985.81
	н624	537999.82	2241043.48
	н625	537968.14	2241033.52
	н626	537968.94	2241031.07
	н1769	537954.14	2241026.27
	н1770	537946.91	2241024.32
	н645	537928.29	2241018.70
	н635	537927.62	2241020.78
	н636	537884.54	2241007.24
	н653	537871.38	2241003.52
	н654	537861.77	2241000.52
	н1771	537854.48	2240997.94
	н666	537843.13	2240991.76
	н667	537825.11	2240983.06
	н669	537804.73	2240969.86



Внесение изменений в Проект планировки территории и Проект межевания территории д. Залесная
Краснослудского сельского поселения Добрянского муниципального района Пермского края

Название участка	Название межевого знака	X, м	Y, м
	н678	537788.27	2240957.77
	н687	537768.21	2240944.38
	н1772	537737.56	2240921.54
	н1773	537688.97	2240874.52
	н1774	537672.92	2240866.80
	н1775	537665.29	2240861.92
	н722	537664.42	2240861.27
	н723	537660.02	2240857.98
	н724	537654.74	2240852.69
	н744	537641.86	2240845.17
	н745	537639.77	2240844.10
	н746	537603.65	2240824.28
	н1776	537601.84	2240827.50
	н1777	537586.10	2240822.54
	н1778	537575.59	2240819.22
	н1779	537575.59	2240819.21
	н749	537578.54	2240809.88
	н750	537563.98	2240803.83
	н1780	537989.76	2241117.34
	н1781	537989.54	2241117.56
	н1782	537989.31	2241117.34
	н1783	537989.54	2241117.12
	н1056	537456.23	2240834.63
	н1057	537476.96	2240831.62
	н1058	537489.02	2240829.87
	н1059	537499.79	2240830.06
	н1044	537509.21	2240831.44
	н1045	537509.86	2240831.54
	н1046	537532.02	2240834.08
	н1047	537555.01	2240835.21
	н1048	537559.43	2240836.78
	н1784	537559.58	2240835.85
	н1785	537567.14	2240835.81
	н1786	537581.00	2240836.22
	н1787	537584.64	2240837.10
	н1788	537584.62	2240837.68
	н1789	537589.30	2240838.38
	н1790	537595.94	2240840.32
	н1791	537609.65	2240845.33
	н1792	537615.61	2240848.90
	н1793	537622.00	2240853.13
	н1794	537631.36	2240857.92
	н1795	537633.62	2240860.25
	н1796	537634.20	2240860.46
	н1797	537637.49	2240861.62
	н1798	537638.84	2240862.51
	н1799	537666.03	2240880.63



Внесение изменений в Проект планировки территории и Проект межевания территории д. Залесная
Краснослудского сельского поселения Добрянского муниципального района Пермского края

Название участка	Название межевого знака	X, м	Y, м
	н1800	537664.92	2240882.22
	н1801	537663.72	2240883.94
	н1802	537667.37	2240886.48
	н1803	537668.48	2240884.95
	н1804	537670.18	2240882.61
	н1805	537673.84	2240885.16
	н1806	537684.51	2240892.97
	н1009	537685.07	2240900.35
	н1010	537699.15	2240910.64
	н1011	537699.30	2240910.49
	н1012	537711.72	2240919.74
	н1003	537711.68	2240919.79
	н1004	537721.20	2240926.81
	н984	537729.92	2240933.47
	н985	537740.76	2240941.70
	н986	537748.02	2240946.94
	н987	537759.75	2240955.70
	н988	537760.81	2240963.26
	н989	537749.42	2240978.40
	н990	537727.80	2241003.78
	н1807	537704.18	2241031.49
	н1808	537703.15	2241030.91
	н1809	537683.20	2241057.79
	н1810	537683.81	2241058.12
	н1811	537663.95	2241084.28
	н1812	537661.55	2241085.08
	н1813	537659.52	2241083.77
	н1814	537638.31	2241067.17
	н1015	537630.03	2241058.18
	н1016	537619.23	2241053.16
	н1019	537609.13	2241046.14
	н1020	537601.96	2241040.13
	н1815	537597.91	2241033.09
	н1816	537577.29	2241016.79
	н1817	537567.83	2241008.85
	н1818	537555.06	2241002.99
	н1819	537550.68	2240985.19
	н1820	537569.46	2240944.27
	н1821	537556.28	2240933.93
	н1822	537524.72	2240918.03
	н1823	537499.31	2240907.59
	н1824	537473.13	2240897.34
	н1825	537451.88	2240890.89
	н1826	537443.24	2240888.78
	н1827	537405.05	2240881.72
	н1828	537404.53	2240885.33
	н1829	537394.75	2240884.48



Внесение изменений в Проект планировки территории и Проект межевания территории д. Залесная
Краснослудского сельского поселения Добрянского муниципального района Пермского края

Название участка	Название межевого знака	X, м	Y, м
	н1830	537380.68	2240881.65
	н1831	537359.94	2240876.91
	н1832	537363.01	2240855.84
	н1833	537385.67	2240844.73
	н1834	537405.12	2240838.03
	н1835	537409.21	2240836.92
	н1836	537420.81	2240833.23
	н1837	537450.26	2240834.39
	н1838	537662.31	2241102.95
	н1839	537666.31	2241098.63
	н1840	537707.32	2241124.54
	н918	537734.80	2241140.18
	н906	537749.66	2241148.59
	н1841	537778.11	2241159.01
	н1842	537779.32	2241158.20
	н1843	537805.83	2241167.74
	н1844	537828.64	2241177.09
	н1845	537832.45	2241179.50
	н1846	537833.06	2241179.33
	н1847	537835.55	2241179.99
	н1848	537844.38	2241183.28
	н1849	537854.47	2241187.11
	н1850	537862.15	2241189.29
	н1851	537865.39	2241190.67
	н1852	537887.80	2241199.33
	н1853	537903.50	2241205.28
	н864	537910.42	2241208.44
	н859	537916.98	2241211.44
	н860	537927.67	2241216.34
	н861	537913.22	2241260.89
	н1854	537911.27	2241269.26
	н1855	537907.76	2241278.61
	н1856	537905.82	2241283.36
	н1857	537904.75	2241286.41
	н1858	537902.95	2241291.55
	н893	537899.39	2241301.69
	н873	537896.58	2241309.16
	н894	537889.90	2241328.38
	н895	537889.22	2241329.91
	н1859	537871.18	2241370.65
	н1860	537861.73	2241367.53
	н1861	537829.13	2241356.75
	н900	537802.89	2241345.75
	н901	537775.70	2241334.89
	н1862	537746.97	2241324.08
	н1863	537715.35	2241312.11
	н1864	537714.59	2241313.71



Внесение изменений в Проект планировки территории и Проект межевания территории д. Залесная
Краснослудского сельского поселения Добрянского муниципального района Пермского края

Название участка	Название межевого знака	X, м	Y, м
	н1865	537695.35	2241306.64
	н1866	537695.58	2241305.30
	н1867	537693.19	2241304.41
	н1868	537692.91	2241305.64
	н1869	537690.31	2241304.96
	н1870	537652.90	2241290.52
	н1871	537636.84	2241284.73
	н1872	537619.87	2241271.80
	н1873	537622.76	2241269.38
	н1874	537617.46	2241265.45
	н1875	537609.32	2241259.13
	н1876	537596.86	2241249.41
	н1877	537587.17	2241241.85
	н1878	537574.85	2241231.08
	н1879	537569.09	2241224.34
	н1880	537570.05	2241221.83
	н1881	537589.85	2241197.15
	н1882	537613.12	2241166.28
	н1883	537630.98	2241144.04
	н1884	537642.70	2241127.81
	н1885	537645.08	2241124.60
	н1152	537353.14	2240895.55
	н1153	537356.93	2240886.64
	н1154	537401.03	2240892.41
	н1141	537415.15	2240889.93
	н1119	537458.81	2240900.22
	н1120	537463.28	2240901.32
	н1121	537506.30	2240917.82
	н1886	537509.24	2240919.13
	н1887	537520.68	2240924.23
	н1888	537538.62	2240932.71
	н1889	537545.00	2240936.68
	н1890	537545.96	2240937.43
	н1891	537553.01	2240942.09
	н1892	537556.16	2240952.88
	н1893	537547.20	2240971.46
	н1102	537532.02	2241002.93
	н1103	537515.79	2241020.21
	н1104	537450.38	2240981.58
	н1135	537430.93	2240970.09
	н1142	537401.61	2240952.77
	н1143	537396.67	2240950.60
	н1894	537358.62	2240928.00
	н1895	537345.69	2240918.73
	н1150	537350.88	2240903.07
	н1151	537352.10	2240899.98
	н1896	536991.48	2241084.06



Внесение изменений в Проект планировки территории и Проект межевания территории д. Залесная
Краснослудского сельского поселения Добрянского муниципального района Пермского края

Название участка	Название межевого знака	X, м	Y, м
	н1897	536986.42	2241088.09
	н1898	536982.35	2241083.02
	н1899	536987.44	2241079.00
	н1900	536962.46	2240900.85
	н1901	537021.99	2240895.34
	н1902	537071.23	2240896.20
	н1903	537074.26	2240896.25
	н1904	537120.72	2240897.06
	н1905	537170.52	2240897.97
	н1906	537176.60	2240897.87
	н1907	537226.42	2240896.99
	н1908	537229.84	2240947.44
	н1909	537227.45	2240949.27
	н1910	537181.51	2240984.44
	н1911	537175.93	2240983.73
	н1912	537123.46	2240983.09
	н1913	537112.83	2240982.96
	н1914	537085.58	2240982.63
	н1233	537023.20	2240981.86
	н1230	537013.71	2240989.87
	н1915	536973.91	2241015.92
	н1916	536945.13	2240971.95
	н1917	536918.62	2240929.58
	н1918	538003.90	2241072.96
	н1919	538003.67	2241073.19
	н1920	538003.44	2241072.96
	н1921	538003.67	2241072.73
	н1922	537318.82	2240952.99
	н1923	537336.68	2240924.61
	н1924	537387.67	2240957.28
	н1925	537368.28	2240987.03
	н1191	537349.33	2241016.18
	н1192	537325.67	2241052.57
	н1926	537300.90	2241090.63
	н1927	537256.54	2241055.96
	н1928	537277.38	2241021.18
	н1929	537301.59	2240984.05
	н1930	537299.80	2240982.85
	н382	537990.79	2241120.95
	н383	538007.88	2241062.45
	н374	538029.71	2241069.89
	н1931	538048.94	2241074.73
	н373	538063.28	2241079.71
	н360	538079.91	2241086.59
	н359	538101.21	2241094.05
	н348	538114.57	2241097.12
	н1932	538145.88	2241106.51



Внесение изменений в Проект планировки территории и Проект межевания территории д. Залесная
Краснослудского сельского поселения Добрянского муниципального района Пермского края

Название участка	Название межевого знака	X, м	Y, м
	н1933	538146.00	2241106.16
	н1934	538156.79	2241109.67
	н1935	538156.58	2241110.27
	н339	538180.53	2241117.39
	н321	538224.73	2241130.73
	н322	538255.00	2241139.73
	н323	538270.25	2241163.54
	н1936	538301.94	2241213.20
	н1937	538305.95	2241219.45
	н1938	538320.77	2241242.54
	н1939	538286.28	2241265.50
	н1940	538266.21	2241278.86
	н1941	538263.49	2241280.70
	н1942	538219.00	2241310.07
	н1943	538198.17	2241301.18
	н1944	538190.92	2241297.88
	н1945	538173.46	2241291.49
	н1946	538155.90	2241286.17
	н1947	538155.43	2241287.19
	н1948	538153.98	2241286.79
	н1949	538150.68	2241285.63
	н1950	538143.35	2241283.06
	н396	538140.72	2241281.92
	н397	538125.49	2241276.74
	н1951	538126.07	2241275.12
	н1952	538100.55	2241265.58
	н1953	538084.65	2241260.63
	н412	538071.80	2241255.88
	н413	538043.53	2241244.87
	н1954	538027.78	2241238.55
	н1955	537985.27	2241220.76
	н1956	537984.25	2241223.37
	н1957	537963.54	2241215.29
	н1958	538021.15	2241016.21
	н1959	538026.14	2240983.15
	н1960	538045.37	2240931.48
	н1961	538053.06	2240928.55
	н191	538085.94	2240939.62
	н192	538086.00	2240939.63
	н193	538116.38	2240950.77
	н194	538115.77	2240952.21
	н1962	538155.45	2240967.70
	н1963	538222.42	2240989.66
	н177	538240.21	2241008.03
	н172	538255.57	2241023.90
	н161	538278.91	2241049.29
	н157	538314.75	2241088.38



Внесение изменений в Проект планировки территории и Проект межевания территории д. Залесная
Краснослудского сельского поселения Добрянского муниципального района Пермского края

Название участка	Название межевого знака	X, м	Y, м
	н154	538355.01	2241132.28
	н151	538377.27	2241156.56
	н133	538393.16	2241173.89
	н134	538393.70	2241174.48
	н135	538407.68	2241196.48
	н130	538422.75	2241219.69
	н131	538446.55	2241259.98
	н111	538451.17	2241267.46
	н112	538482.09	2241317.48
	н1964	538490.44	2241330.99
	н101	538486.41	2241376.56
	н95	538486.09	2241380.11
	н96	538482.28	2241423.17
	н97	538465.92	2241461.35
	н98	538436.43	2241411.49
	н102	538409.48	2241365.45
	н118	538389.94	2241332.73
	н119	538377.81	2241311.59
	н1965	538375.31	2241302.37
	н1966	538363.67	2241284.12
	н1967	538350.82	2241263.98
	н1968	538350.35	2241264.17
	н141	538335.22	2241237.88
	н142	538335.46	2241234.07
	н143	538328.90	2241223.83
	н152	538314.28	2241202.49
	н155	538296.26	2241176.09
	н1969	538288.58	2241164.58
	н1970	538280.08	2241151.43
	н1971	538269.11	2241136.25
	н165	538271.21	2241133.74
	н166	538269.10	2241130.45
	н167	538247.28	2241123.56
	н1972	538230.59	2241118.04
	н1973	538211.39	2241111.85
	н187	538179.46	2241100.98
	н188	538135.81	2241085.17
	н1974	538122.69	2241080.32
	н1975	538110.88	2241075.84
	н1976	538109.62	2241079.12
	н1977	538092.31	2241073.49
	н1978	538092.66	2241072.66
	н1979	538080.33	2241069.38
	н1980	538077.75	2241068.56
	н200	538069.62	2241065.84
	н201	538043.96	2241057.37
	н1981	538021.35	2241050.72



Внесение изменений в Проект планировки территории и Проект межевания территории д. Залесная
Краснослудского сельского поселения Добрянского муниципального района Пермского края

Название участка	Название межевого знака	X, м	Y, м
	н1982	538017.46	2241049.58
	н1983	538011.93	2241048.36
	н1984	537606.77	2241058.14
	н1985	537608.36	2241056.16
	н1024	537632.72	2241074.87
	н1025	537659.05	2241091.09
	н1026	537629.64	2241130.95
	н1986	537610.82	2241153.54
	н1036	537604.82	2241160.86
	н1032	537577.34	2241193.00
	н1037	537551.77	2241223.42
	н1987	537544.69	2241231.99
	н1988	537529.67	2241250.02
	н1989	537529.41	2241249.61
	н1990	537508.47	2241274.09
	н1991	537479.01	2241297.63
	н1992	537460.03	2241275.98
	н1993	537432.96	2241238.61
	н1994	537432.43	2241232.39
	н1995	537448.67	2241218.13
	н1996	537468.70	2241200.33
	н1997	537471.58	2241198.12
	н1040	537495.31	2241180.56
	н1033	537524.11	2241153.79
	н1034	537553.95	2241124.66
	н1998	537603.00	2241062.90
	н1999	536907.05	2240948.06
	н2000	536901.36	2240950.85
	н2001	536897.95	2240945.25
	н2002	536903.59	2240942.53
	н1958	538021.15	2241016.21
	н2003	538016.34	2241019.10
	н2004	538016.11	2241018.71
	н2005	538020.91	2241015.81
	н846	537732.67	2241010.42
	н847	537739.22	2241003.44
	н849	537771.58	2240964.12
	н845	537791.08	2240978.45
	н836	537797.86	2240983.44
	н837	537812.47	2240994.17
	н814	537824.04	2241000.09
	н815	537842.94	2241009.77
	н816	537856.47	2241016.61
	н792	537883.25	2241026.48
	н783	537915.12	2241032.52
	н765	537968.89	2241049.46
	н766	537996.76	2241058.24



Внесение изменений в Проект планировки территории и Проект межевания территории д. Залесная
Краснослудского сельского поселения Добрянского муниципального района Пермского края

Название участка	Название межевого знака	X, м	Y, м
	н767	537993.49	2241074.05
	н768	537990.30	2241085.22
	н771	537981.27	2241116.84
	н774	537961.99	2241181.59
	н779	537961.06	2241184.72
	н780	537952.95	2241208.63
	н781	537925.76	2241198.44
	н2006	537896.45	2241186.72
	н2007	537887.11	2241184.21
	н2008	537864.69	2241176.47
	н2009	537852.95	2241172.42
	н2010	537843.08	2241168.59
	н2011	537837.94	2241166.85
	н2012	537811.27	2241155.48
	н828	537783.64	2241144.17
	н817	537769.53	2241139.12
	н829	537747.10	2241131.54
	н830	537743.42	2241129.30
	н851	537698.67	2241102.03
	н858	537672.19	2241085.90
	н853	537697.26	2241054.82
	н2013	537713.32	2241032.41
	н2014	537720.73	2241024.89
	н2015	536801.55	2240974.71
	н2016	536797.89	2240976.89
	н2017	536748.18	2241010.30
	н2018	536730.77	2241019.31
	н2019	536711.90	2241013.09
	н2020	536717.54	2241009.55
	н2021	536723.63	2241006.65
	н2022	536795.48	2240963.06

Участок: :3У155

Площадь кв.м.: 138830

Название участка	Название межевого знака	X, м	Y, м
:3У155	н602	537636.55	2240701.98
	н601	537659.67	2240700.49
	н600	537682.10	2240695.73
	н599	537705.86	2240687.28
	н594	537786.10	2240671.10
	н595	537787.38	2240667.35
	н2023	537740.10	2240676.85
	н2024	537689.19	2240687.08
	н2025	537675.97	2240692.75
	н2026	537657.68	2240696.67
	н2027	537654.00	2240696.64



Внесение изменений в Проект планировки территории и Проект межевания территории д. Залесная
Краснослудского сельского поселения Добрянского муниципального района Пермского края

Название участка	Название межевого знака	X, м	Y, м
	н2028	537637.54	2240696.49
	н2029	537631.07	2240696.04
	н2030	537626.81	2240695.74
	н1284	537614.98	2240694.92
	н603	537614.10	2240699.97
	н1305	537532.78	2240729.02
	н2031	537502.93	2240722.33
	н2032	537503.45	2240717.42
	н1303	537503.65	2240715.53
	н1304	537529.60	2240721.97
	н1061	537503.78	2240781.88
	н1060	537480.56	2240780.47
	н1067	537479.04	2240780.38
	н2033	537475.78	2240780.32
	н2034	537475.67	2240760.25
	н2035	537498.28	2240766.34
	н1308	537508.93	2240769.44
	н1080	537264.91	2240829.44
	н1089	537257.62	2240783.06
	н2036	537259.96	2240783.10
	н2037	537276.89	2240782.29
	н2038	537281.67	2240815.87
	н2039	537285.69	2240815.33
	н2040	537286.25	2240817.93
	н2041	537281.10	2240819.09
	н2042	537268.84	2240823.58
	н1330	537024.72	2240865.77
	н2043	537012.60	2240822.81
	н2044	537027.57	2240805.84
	н2045	537035.10	2240798.90
	н2046	537048.57	2240786.49
	н2047	537099.26	2240808.71
	н2048	537087.90	2240830.62
	н2049	537091.67	2240841.85
	н2050	537094.43	2240844.12
	н2051	537092.68	2240847.36
	н2052	537076.86	2240860.94
	н1327	537079.68	2240865.24
	н1328	537067.37	2240864.19
	н2053	537067.37	2240841.39
	н2054	537036.65	2240841.39
	н1329	537036.65	2240864.19
	н1315	537295.53	2240866.07
	н2055	537291.71	2240853.07
	н2056	537290.21	2240848.36
	н2057	537293.04	2240847.33
	н1314	537295.92	2240860.82



Внесение изменений в Проект планировки территории и Проект межевания территории д. Залесная
Краснослудского сельского поселения Добрянского муниципального района Пермского края

Название участка	Название межевого знака	X, м	Y, м
	н563	537945.76	2240874.01
	н570	537940.53	2240872.02
	н569	537945.82	2240859.24
	н564	537951.25	2240861.66
	н677	537825.59	2240924.80
	н685	537814.30	2240916.39
	н686	537791.99	2240908.94
	н2058	537796.76	2240902.22
	н2059	537761.36	2240887.19
	н2060	537747.52	2240907.43
	н2061	537742.24	2240916.23
	н1772	537737.56	2240921.54
	н1773	537688.97	2240874.52
	н2062	537706.22	2240845.35
	н718	537696.82	2240838.64
	н728	537712.46	2240802.14
	н727	537691.18	2240793.08
	н2063	537678.35	2240785.86
	н731	537668.19	2240780.15
	н1766	537668.37	2240779.74
	н1767	537693.36	2240790.66
	н699	537725.68	2240803.52
	н700	537721.71	2240812.95
	н701	537710.28	2240851.26
	н702	537723.72	2240855.44
	н703	537727.27	2240854.85
	н704	537729.46	2240852.06
	н705	537730.78	2240851.13
	н706	537733.19	2240850.31
	н707	537735.87	2240850.28
	н708	537756.68	2240853.79
	н709	537762.20	2240856.47
	н710	537763.84	2240854.88
	н711	537767.29	2240853.47
	н712	537768.99	2240853.57
	н713	537775.15	2240823.22
	н1768	537794.99	2240831.02
	н698	537790.38	2240838.95
	н697	537786.64	2240845.44
	н696	537813.11	2240854.34
	н695	537828.56	2240864.29
	н694	537837.83	2240847.86
	н646	537855.57	2240853.88
	н652	537849.98	2240867.73
	н651	537835.82	2240907.33
	н2064	537794.22	2240855.21
	н2065	537793.99	2240854.98



Внесение изменений в Проект планировки территории и Проект межевания территории д. Залесная
Краснослудского сельского поселения Добрянского муниципального района Пермского края

Название участка	Название межевого знака	X, м	Y, м
	н2066	537794.22	2240854.75
	н2067	537794.45	2240854.98
	н2068	537319.13	2240929.46
	н2069	537293.15	2240919.14
	н2070	537302.32	2240919.79
	н2071	537308.35	2240911.99
	н2072	537321.04	2240907.27
	н2073	537323.40	2240923.28
	н2074	537181.88	2240965.14
	н2075	537176.16	2240965.07
	н2076	537176.37	2240948.12
	н1905	537170.52	2240897.97
	н1906	537176.60	2240897.87
	н2077	537181.95	2240948.20
	н2078	537960.52	2240978.36
	н644	537942.51	2240972.34
	н643	537919.01	2240966.38
	н659	537883.85	2240954.62
	н658	537880.96	2240960.78
	н2079	537867.52	2240952.57
	н2080	537872.10	2240945.46
	н2081	537881.24	2240950.55
	н650	537891.27	2240927.18
	н649	537906.50	2240887.98
	н648	537911.95	2240873.90
	н2082	537969.93	2240896.00
	н623	537969.98	2240896.02
	н622	537968.49	2240900.68
	н621	537983.44	2240943.93
	н620	538011.95	2240951.35
	н619	538012.48	2240948.72
	н618	538018.14	2240950.70
	н633	538016.54	2240978.15
	н632	537986.06	2240967.12
	н631	537984.30	2240973.33
	н2083	537964.58	2240968.77
	н2084	537911.52	2240938.57
	н2085	537911.30	2240938.35
	н2086	537911.52	2240938.12
	н2087	537911.74	2240938.35
	н1913	537112.83	2240982.96
	н1914	537085.58	2240982.63
	н2088	537085.84	2240966.26
	н2089	537096.04	2240966.39
	н2090	537099.78	2240966.43
	н2091	537109.18	2240966.55
	н2092	537113.10	2240966.59



Внесение изменений в Проект планировки территории и Проект межевания территории д. Залесная
Краснослудского сельского поселения Добрянского муниципального района Пермского края

Название участка	Название межевого знака	X, м	Y, м
	н2093	537113.01	2240971.80
	н2094	537617.31	2240992.25
	н2095	537590.30	2240981.53
	н2096	537603.20	2240971.72
	н2097	537581.32	2240960.92
	н1820	537569.46	2240944.27
	н1821	537556.28	2240933.93
	н2098	537562.83	2240921.32
	н2099	537568.91	2240900.52
	н2100	537579.41	2240890.12
	н2101	537573.04	2240887.38
	н2102	537584.12	2240872.18
	н2103	537590.73	2240858.33
	н1790	537595.94	2240840.32
	н1791	537609.65	2240845.33
	н2104	537608.65	2240846.98
	н2105	537599.36	2240862.30
	н2106	537598.07	2240870.81
	н2107	537606.85	2240877.74
	н2108	537617.25	2240885.25
	н2109	537648.62	2240907.90
	н2110	537659.77	2240896.96
	н2111	537663.43	2240899.58
	н2112	537663.08	2240899.97
	н2113	537659.82	2240897.60
	н2114	537648.71	2240908.71
	н2115	537606.53	2240878.25
	н2116	537597.84	2240872.37
	н2117	537592.81	2240881.16
	н2118	537651.93	2240920.95
	н2119	537639.82	2240943.59
	н2120	537627.35	2240976.13
	н2121	538150.96	2241027.84
	н2122	538131.28	2241019.80
	н1962	538155.45	2240967.70
	н1963	538222.42	2240989.66
	н177	538240.21	2241008.03
	н181	538203.04	2241023.93
	н182	538190.45	2241022.99
	н2123	538176.37	2241017.51
	н2124	538191.32	2240994.65
	н2125	538188.33	2240993.38
	н2126	538188.48	2240992.95
	н2127	538191.48	2240994.23
	н2128	538198.84	2241000.49
	н2129	538193.52	2240997.69
	н2130	538195.94	2240992.64



Внесение изменений в Проект планировки территории и Проект межевания территории д. Залесная
Краснослудского сельского поселения Добрянского муниципального района Пермского края

Название участка	Название межевого знака	X, м	Y, м
	н2131	538201.55	2240995.51
	н2132	538178.88	2241012.88
	н2133	538178.66	2241012.65
	н2134	538178.88	2241012.43
	н2135	538179.11	2241012.65
	н1020	537601.96	2241040.13
	н1815	537597.91	2241033.09
	н2136	537611.21	2241015.25
	н2137	537623.51	2240995.50
	н2138	537633.55	2240979.38
	н2139	537645.75	2240947.32
	н2140	537658.05	2240922.46
	н2141	537682.22	2240895.53
	н1806	537684.51	2240892.97
	н1009	537685.07	2240900.35
	н1008	537666.98	2240926.43
	н1007	537654.17	2240950.55
	н1006	537658.32	2240951.55
	н2142	537645.54	2240978.49
	н2143	537641.00	2240983.81
	н2144	537638.19	2240986.69
	н1022	537620.00	2241012.83
	н1021	537606.81	2241033.17
	н1982	538017.46	2241049.58
	н1983	538011.93	2241048.36
	н1958	538021.15	2241016.21
	н1959	538026.14	2240983.15
	н2145	538036.87	2240987.45
	н2146	538035.30	2240990.93
	н2147	538034.52	2240990.80
	н2148	538029.19	2241009.20
	н2149	538028.82	2241010.42
	н2150	538028.12	2241012.85
	н1979	538080.33	2241069.38
	н1980	538077.75	2241068.56
	н2151	538079.34	2241064.05
	н2152	538081.63	2241064.98
	н2153	537488.27	2241113.78
	н1423	537474.45	2241101.65
	н1424	537475.95	2241098.45
	н2154	537490.67	2241111.47
	н1443	537519.20	2241135.29
	н2155	537516.03	2241131.07
	н2156	537520.33	2241129.23
	н2157	537526.07	2241122.49
	н2158	537526.80	2241123.11
	н2159	537528.40	2241121.23



Внесение изменений в Проект планировки территории и Проект межевания территории д. Залесная
Краснослудского сельского поселения Добрянского муниципального района Пермского края

Название участка	Название межевого знака	X, м	Y, м
	н2160	537527.92	2241120.82
	н2161	537537.83	2241109.91
	н2162	537541.76	2241105.32
	н2163	537540.32	2241104.09
	н2164	537543.27	2241100.65
	н2165	537545.88	2241102.89
	н2166	537549.32	2241098.80
	н2167	537545.86	2241095.87
	н2168	537547.33	2241094.30
	н1441	537553.55	2241099.45
	н1442	537534.79	2241122.04
	н1281	538404.22	2241168.02
	н72	538410.65	2241161.91
	н71	538437.43	2241123.21
	н70	538457.84	2241142.78
	н69	538504.53	2241098.91
	н68	538473.27	2241065.46
	н2169	538514.85	2241005.36
	н2170	538535.04	2241021.04
	н2171	538546.45	2241030.82
	н2172	538560.32	2241046.30
	н44	538562.95	2241051.13
	н43	538569.29	2241062.81
	н42	538568.40	2241080.96
	н41	538561.13	2241095.02
	н40	538531.44	2241099.74
	н33	538533.05	2241105.83
	н32	538550.86	2241123.57
	н31	538541.47	2241141.66
	н1275	538540.19	2241141.20
	н2173	538549.34	2241123.84
	н2174	538531.36	2241105.95
	н2175	538515.84	2241090.50
	н2176	538457.79	2241144.34
	н2177	538437.82	2241125.03
	н2178	538411.62	2241162.73
	н2006	537896.45	2241186.72
	н2007	537887.11	2241184.21
	н793	537895.82	2241163.55
	н800	537924.12	2241124.33
	н2179	537931.15	2241114.17
	н2180	537917.17	2241106.55
	н2181	537881.73	2241086.60
	н2182	537872.95	2241083.47
	н2183	537872.16	2241085.31
	н2184	537842.44	2241077.32
	н2185	537841.27	2241080.29



Внесение изменений в Проект планировки территории и Проект межевания территории д. Залесная
Краснослудского сельского поселения Добрянского муниципального района Пермского края

Название участка	Название межевого знака	X, м	Y, м
	н824	537816.53	2241070.45
	н809	537818.03	2241067.30
	н808	537819.07	2241067.80
	н807	537821.75	2241062.00
	н2186	537852.27	2241076.78
	н2187	537861.28	2241063.64
	н2188	537867.90	2241054.32
	н791	537871.89	2241046.91
	н790	537909.04	2241052.49
	н789	537909.74	2241050.26
	н788	537932.06	2241081.04
	н787	537936.54	2241092.86
	н786	537945.72	2241098.52
	н785	537948.03	2241095.63
	н784	537951.26	2241096.75
	н773	537952.79	2241097.31
	н772	537950.11	2241104.68
	н778	537945.28	2241103.28
	н777	537925.76	2241137.39
	н2189	537906.54	2241160.58
	н2190	537898.25	2241174.66
	н2191	538296.15	2241217.24
	н2192	538294.03	2241213.72
	н2193	538297.95	2241211.38
	н2194	538292.73	2241203.10
	н2195	538285.83	2241192.16
	н2196	538284.83	2241193.28
	н2197	538279.17	2241183.29
	н325	538265.01	2241167.66
	н324	538267.28	2241165.80
	н323	538270.25	2241163.54
	н1936	538301.94	2241213.20
	н1449	537424.79	2241221.44
	н1180	537419.76	2241204.04
	н1179	537406.36	2241204.21
	н1178	537393.95	2241202.94
	н1177	537391.02	2241202.63
	н2198	537378.69	2241194.45
	н2199	537347.42	2241167.86
	н2200	537342.66	2241160.16
	н2201	537344.50	2241141.04
	н2202	537348.62	2241130.27
	н2203	537355.19	2241122.68
	н2204	537341.00	2241115.26
	н2205	537328.69	2241108.80
	н1414	537314.25	2241087.96
	н1415	537343.11	2241047.08



Внесение изменений в Проект планировки территории и Проект межевания территории д. Залесная
Краснослудского сельского поселения Добрянского муниципального района Пермского края

Название участка	Название межевого знака	X, м	Y, м
	н2206	537354.20	2241053.93
	н2207	537381.17	2241008.99
	н1416	537372.20	2241003.55
	н1417	537396.86	2240960.87
	н2208	537414.53	2240971.09
	н2209	537410.56	2240978.02
	н2210	537408.81	2240978.85
	н2211	537389.61	2241011.89
	н2212	537386.34	2241016.91
	н2213	537385.67	2241018.04
	н2214	537378.18	2241030.12
	н2215	537382.45	2241033.42
	н2216	537376.50	2241042.84
	н2217	537375.37	2241044.63
	н2218	537370.05	2241041.92
	н2219	537368.07	2241045.46
	н2220	537365.53	2241051.28
	н2221	537360.72	2241061.53
	н2222	537352.53	2241078.78
	н2223	537345.14	2241108.00
	н2224	537368.63	2241116.94
	н2225	537380.11	2241099.26
	н2226	537380.94	2241099.80
	н1173	537392.52	2241106.34
	н1172	537406.10	2241118.21
	н1171	537432.16	2241134.65
	н1170	537443.56	2241119.74
	н1420	537440.81	2241123.51
	н1421	537450.06	2241130.58
	н1422	537458.01	2241122.35
	н1444	537489.61	2241160.56
	н1445	537482.22	2241167.46
	н2227	537473.03	2241154.51
	н2228	537466.74	2241146.93
	н2229	537453.63	2241128.85
	н2230	537424.70	2241151.93
	н2231	537433.96	2241171.00
	н1446	537447.61	2241191.35
	н1447	537441.61	2241200.54
	н1448	537432.67	2241211.56
	н1272	538562.18	2241235.96
	н1273	538557.21	2241235.58
	н2232	538573.12	2241229.64
	н2233	538574.06	2241231.41
	н2234	537076.61	2241247.77
	н2235	537075.15	2241243.82
	н2236	537089.11	2241231.54



Внесение изменений в Проект планировки территории и Проект межевания территории д. Залесная
Краснослудского сельского поселения Добрянского муниципального района Пермского края

Название участка	Название межевого знака	X, м	Y, м
	н2237	537099.63	2241222.31
	н2238	537148.90	2241179.07
	н2239	537146.29	2241168.86
	н2240	537140.14	2241164.37
	н2241	537131.94	2241162.38
	н2242	537117.58	2241167.14
	н2243	537105.91	2241181.55
	н2244	537091.30	2241193.45
	н1370	537086.47	2241200.80
	н1371	537085.95	2241199.97
	н1372	537100.45	2241173.14
	н1373	537180.26	2241086.27
	н1397	537185.20	2241082.59
	н1225	537189.01	2241079.33
	н1224	537229.63	2241124.90
	н1223	537252.89	2241159.84
	н2245	537251.06	2241170.59
	н2246	537248.07	2241188.22
	н1459	537238.41	2241210.13
	н1460	537202.89	2241175.41
	н2247	537217.11	2241161.49
	н2248	537207.71	2241142.97
	н2249	537227.67	2241126.75
	н2250	537201.09	2241098.08
	н2251	537196.97	2241101.83
	н2252	537181.15	2241114.51
	н2253	537175.32	2241109.78
	н2254	537166.29	2241124.47
	н2255	537172.85	2241127.07
	н2256	537194.88	2241153.21
	н2257	537188.22	2241160.18
	н1461	537197.17	2241181.01
	н1462	537197.05	2241181.20
	н2258	537196.94	2241181.10
	н2259	537164.00	2241191.48
	н2260	537109.30	2241237.59
	н2261	537104.46	2241241.60
	н2262	537083.47	2241246.25
	н2263	538605.88	2241265.20
	н2264	538596.93	2241245.09
	н2265	538555.49	2241260.93
	н2266	538554.85	2241260.05
	н2267	538564.62	2241253.13
	н1268	538567.07	2241256.50
	н1269	538570.11	2241255.34
	н1270	538569.22	2241253.18
	н2268	538595.52	2241242.96



Внесение изменений в Проект планировки территории и Проект межевания территории д. Залесная
Краснослудского сельского поселения Добрянского муниципального района Пермского края

Название участка	Название межевого знака	X, м	Y, м
	н2269	538619.63	2241233.59
	н2270	538616.94	2241226.96
	н2271	538628.60	2241218.42
	н2272	538628.09	2241184.00
	н2273	538627.59	2241154.03
	н2274	538627.33	2241148.29
	н2275	538625.28	2241148.29
	н13	538625.22	2241135.64
	н12	538637.58	2241135.41
	н11	538660.05	2241133.29
	н2276	538660.09	2241134.35
	н2277	538637.58	2241136.54
	н2278	538638.58	2241184.98
	н2279	538639.80	2241193.74
	н1253	538668.70	2241187.26
	н1254	538668.80	2241189.19
	н2280	538644.71	2241194.77
	н2281	538641.55	2241204.89
	н2282	538648.00	2241223.91
	н2283	538654.02	2241222.38
	н1255	538673.64	2241217.38
	н1256	538673.99	2241219.93
	н2284	538641.58	2241228.44
	н2285	538638.68	2241229.25
	н2286	538598.82	2241246.03
	н2287	538606.51	2241264.89
	н2288	538641.37	2241225.69
	н2289	538637.76	2241221.50
	н2290	538642.14	2241217.86
	н2291	538645.56	2241222.35
	н2292	538631.71	2241229.75
	н2293	538631.43	2241229.40
	н2294	538636.36	2241225.46
	н2295	538636.63	2241225.83
	н943	537607.29	2241276.70
	н2296	537602.39	2241272.67
	н2297	537582.03	2241255.46
	н1527	537583.49	2241253.76
	н944	537608.07	2241275.10
	н2298	537296.95	2241279.82
	н1475	537288.80	2241265.72
	н1476	537343.20	2241253.07
	н2299	537335.90	2241257.29
	н2300	537322.64	2241264.96
	н2301	537316.79	2241268.34
	н1870	537652.90	2241290.52
	н1871	537636.84	2241284.73



Внесение изменений в Проект планировки территории и Проект межевания территории д. Залесная
Краснослудского сельского поселения Добрянского муниципального района Пермского края

Название участка	Название межевого знака	X, м	Y, м
	н2302	537653.00	2241276.16
	н2303	537655.83	2241271.59
	н2304	537686.40	2241240.25
	н2305	537692.44	2241243.23
	н920	537689.63	2241252.85
	н919	537687.60	2241259.85
	н2306	537681.16	2241261.37
	н2307	537672.85	2241267.27
	н2308	537657.55	2241278.90
	н1942	538219.00	2241310.07
	н1943	538198.17	2241301.18
	н2309	538214.12	2241300.77
	н2310	538216.16	2241294.50
	н2311	538209.92	2241286.72
	н2312	538220.41	2241266.66
	н2313	538234.61	2241269.70
	н2314	538240.68	2241259.45
	н2315	538226.29	2241245.10
	н391	538198.85	2241217.07
	н390	538200.24	2241213.67
	н389	538191.64	2241208.21
	н388	538189.66	2241212.40
	н2316	538181.04	2241205.67
	н405	538172.62	2241199.05
	н404	538162.72	2241192.55
	н2317	538163.04	2241191.73
	н2318	538135.94	2241181.52
	н2319	538128.31	2241201.46
	н2320	538125.75	2241200.47
	н2321	538130.68	2241187.81
	н2322	538104.07	2241177.56
	н2323	538105.33	2241173.88
	н420	538059.93	2241157.28
	н419	538056.56	2241156.21
	н418	538043.10	2241150.53
	н2324	538020.92	2241140.60
	н2325	538018.60	2241139.80
	н2326	538014.60	2241138.43
	н2327	538010.19	2241136.83
	н2328	537996.79	2241131.95
	н2329	537994.02	2241138.99
	н2330	537980.74	2241172.71
	н2331	537982.11	2241173.21
	н2332	537978.79	2241176.24
	н2333	537966.43	2241207.89
	н1957	537963.54	2241215.29
	н382	537990.79	2241120.95



Внесение изменений в Проект планировки территории и Проект межевания территории д. Залесная
Краснослудского сельского поселения Добрянского муниципального района Пермского края

Название участка	Название межевого знака	X, м	Y, м
	н381	538010.45	2241128.74
	н367	538041.39	2241142.62
	н366	538057.96	2241150.57
	н353	538078.32	2241157.49
	н352	538094.18	2241162.47
	н351	538094.90	2241159.94
	н2334	538124.00	2241169.24
	н2335	538137.50	2241174.56
	н2336	538156.50	2241182.40
	н2337	538159.22	2241177.56
	н2338	538159.10	2241179.40
	н2339	538159.63	2241180.76
	н2340	538161.07	2241181.86
	н2341	538162.87	2241182.10
	н2342	538164.54	2241181.40
	н2343	538165.64	2241179.97
	н2344	538165.88	2241178.17
	н2345	538165.19	2241176.50
	н2346	538163.75	2241175.39
	н2347	538161.95	2241175.16
	н2348	538160.10	2241175.99
	н2349	538164.74	2241167.71
	н338	538165.40	2241165.60
	н337	538169.45	2241167.23
	н347	538169.90	2241169.75
	н346	538170.42	2241172.68
	н345	538170.49	2241175.70
	н344	538170.51	2241176.73
	н343	538167.76	2241185.92
	н342	538167.42	2241186.65
	н341	538195.68	2241200.64
	н340	538196.81	2241194.93
	н2350	538211.94	2241219.22
	н2351	538225.92	2241235.46
	н2352	538227.17	2241234.57
	н2353	538237.39	2241245.75
	н1941	538263.49	2241280.70
	н119	538377.81	2241311.59
	н1965	538375.31	2241302.37
	н2354	538415.52	2241277.29
	н123	538417.54	2241276.08
	н132	538439.04	2241264.09
	н131	538446.55	2241259.98
	н111	538451.17	2241267.46
	н110	538448.31	2241269.20
	н109	538425.34	2241283.07
	н122	538422.84	2241283.11



Внесение изменений в Проект планировки территории и Проект межевания территории д. Залесная
Краснослудского сельского поселения Добрянского муниципального района Пермского края

Название участка	Название межевого знака	X, м	Y, м
	н121	538419.42	2241285.10
	н120	538395.16	2241300.46
	н2355	538641.39	2241366.12
	н2356	538637.36	2241364.82
	н2357	538637.74	2241360.80
	н1689	538640.12	2241337.12
	н1690	538660.04	2241337.59
	н2358	538658.65	2241353.87
	н2359	538654.43	2241353.55
	н2360	538654.65	2241350.59
	н2361	538642.84	2241349.70
	н2362	538641.59	2241363.89
	н2363	537142.07	2241369.26
	н2364	537126.82	2241368.87
	н2365	537117.03	2241358.26
	н2366	537112.22	2241353.02
	н2367	537087.92	2241326.68
	н1470	537087.38	2241323.83
	н1471	537129.31	2241298.29
	н1472	537145.31	2241278.76
	н2368	537157.56	2241299.78
	н2369	537177.62	2241297.36
	н2370	537181.48	2241305.02
	н2371	537153.99	2241309.68
	н2372	537178.33	2241348.97
	н2373	537166.20	2241355.85
	н1698	538772.11	2241369.66
	н2374	538766.14	2241368.76
	н2375	538766.54	2241363.76
	н2376	538762.06	2241363.40
	н2377	538761.73	2241360.46
	н1697	538766.40	2241354.02
	н101	538486.41	2241376.56
	н106	538485.89	2241375.38
	н105	538466.84	2241331.80
	н104	538460.16	2241335.17
	н107	538456.68	2241328.27
	н114	538478.44	2241319.73
	н113	538480.92	2241318.24
	н112	538482.09	2241317.48
	н1964	538490.44	2241330.99
	н2378	538886.57	2241384.25
	н2379	538886.07	2241382.75
	н2380	538889.49	2241382.18
	н2381	538888.78	2241377.01
	н2382	538884.37	2241377.64
	н2383	538884.12	2241376.90



Внесение изменений в Проект планировки территории и Проект межевания территории д. Залесная
Краснослудского сельского поселения Добрянского муниципального района Пермского края

Название участка	Название межевого знака	X, м	Y, м
	н2384	538889.93	2241375.85
	н2385	538906.23	2241372.89
	н2386	538908.04	2241376.81
	н2387	538889.41	2241383.26
	н2388	538862.70	2241389.43
	н2389	538862.75	2241380.74
	н2390	538839.80	2241384.90
	н2391	538852.82	2241380.98
	н2392	538870.30	2241379.41
	н2393	538870.79	2241379.32
	н2394	538877.47	2241378.11
	н2395	538879.75	2241385.00
	н2396	538879.77	2241385.05
	н2397	538877.57	2241386.83
	н467	538185.76	2241390.29
	н476	538181.79	2241389.07
	н475	538148.24	2241377.87
	н474	538137.65	2241374.78
	н2398	538094.85	2241360.48
	н2399	538064.18	2241350.65
	н2400	538063.85	2241351.67
	н2401	538036.86	2241341.12
	н2402	538008.18	2241330.96
	н2403	537981.94	2241323.69
	н2404	537980.91	2241326.30
	н2405	537951.70	2241314.58
	н2406	537957.14	2241306.14
	н2407	537981.77	2241321.19
	н2408	538015.79	2241330.29
	н456	538045.86	2241341.72
	н455	538062.27	2241348.32
	н454	538063.67	2241344.11
	н453	538070.89	2241345.85
	н450	538094.70	2241354.08
	н449	538097.75	2241355.53
	н447	538107.90	2241359.52
	н446	538129.14	2241366.95
	н438	538148.68	2241372.08
	н437	538162.62	2241375.99
	н432	538164.19	2241370.62
	н431	538187.26	2241377.09
	н430	538190.53	2241378.11
	н2409	538862.42	2241392.62
	н2410	538862.69	2241392.41
	н2411	538862.70	2241390.54
	н2412	538874.22	2241388.53
	н2413	538868.56	2241390.49



Внесение изменений в Проект планировки территории и Проект межевания территории д. Залесная
Краснослудского сельского поселения Добрянского муниципального района Пермского края

Название участка	Название межевого знака	X, м	Y, м
	н2414	538853.87	2241395.58
	н2415	538852.46	2241394.00
	н2416	538858.97	2241393.81
	н2417	538203.96	2241404.44
	н1628	538193.81	2241400.02
	н283	538203.69	2241369.18
	н282	538216.14	2241374.24
	н2418	538310.52	2241409.55
	н2419	538300.84	2241398.62
	н2420	538294.02	2241391.93
	н2421	538296.16	2241389.89
	н2422	538313.02	2241407.01
	н2423	538780.15	2241417.91
	н2424	538778.94	2241417.26
	н1702	538773.79	2241415.79
	н1703	538774.56	2241414.07
	н1704	538774.56	2241414.05
	н2425	538784.22	2241416.27
	н2426	538337.62	2241424.25
	н2427	538336.13	2241421.65
	н2428	538325.05	2241402.25
	н2429	538327.56	2241400.74
	н2430	538339.84	2241422.98
	н2431	538669.14	2241455.02
	н2432	538672.24	2241414.23
	н2433	538672.71	2241408.06
	н2434	538674.10	2241390.02
	н2435	538675.91	2241366.55
	н2436	538681.85	2241367.46
	н2437	538680.66	2241375.97
	н2438	538680.77	2241381.54
	н2439	538685.45	2241388.99
	н2440	538690.91	2241394.31
	н2441	538689.08	2241400.64
	н2442	538694.93	2241402.06
	н2443	538696.69	2241395.14
	н2444	538722.26	2241398.55
	н2445	538721.24	2241404.96
	н2446	538728.62	2241405.83
	н2447	538729.39	2241399.38
	н2448	538752.74	2241402.97
	н2449	538756.71	2241401.05
	н2450	538759.40	2241399.65
	н1699	538767.55	2241400.64
	н1700	538765.33	2241414.32
	н2451	538757.75	2241414.32
	н2452	538738.34	2241421.54



Внесение изменений в Проект планировки территории и Проект межевания территории д. Залесная
Краснослудского сельского поселения Добрянского муниципального района Пермского края

Название участка	Название межевого знака	X, м	Y, м
	н2453	538729.77	2241425.54
	н2454	538719.72	2241426.73
	н2455	538709.36	2241427.95
	н2456	538682.52	2241406.16
	н2457	538679.38	2241410.08
	н2458	538709.73	2241434.86
	н2459	538677.36	2241448.10
	н2460	538500.31	2241484.22
	н2461	538479.44	2241481.16
	н1663	538476.03	2241481.37
	н1664	538475.93	2241480.83
	н1665	538472.41	2241471.17
	н2462	538477.51	2241475.74
	н2463	538482.81	2241478.91
	н2464	538486.18	2241480.46
	н2465	538488.93	2241480.83
	н2466	538494.90	2241480.50
	н2467	538501.59	2241480.63
	н2468	538513.95	2241480.97
	н2469	538528.46	2241481.31
	н2470	538553.33	2241476.34
	н2471	538553.45	2241461.35
	н2472	538598.63	2241451.20
	н2473	538619.40	2241446.50
	н2474	538640.36	2241441.75
	н2475	538640.37	2241459.99
	н2476	538640.37	2241460.40
	н2477	538636.43	2241460.87
	н2478	538636.45	2241448.14
	н2479	538634.86	2241447.18
	н2480	538559.08	2241464.19
	н2481	538557.33	2241465.97
	н2482	538557.35	2241477.10
	н2483	538554.13	2241477.86
	н2484	538511.63	2241483.95
	н2485	537938.68	2241513.40
	н524	537905.95	2241498.68
	н523	537911.90	2241481.33
	н522	537880.53	2241467.65
	н1730	537861.59	2241457.92
	н1731	537863.27	2241454.88
	н2486	537917.49	2241478.77
	н2487	537916.52	2241481.61
	н2488	537915.20	2241485.43
	н2489	537936.45	2241507.45
	н2490	537939.72	2241510.84
	н1648	538226.30	2241569.76



Внесение изменений в Проект планировки территории и Проект межевания территории д. Залесная
Краснослудского сельского поселения Добрянского муниципального района Пермского края

Название участка	Название межевого знака	X, м	Y, м
	н1649	538236.28	2241548.54
	н2491	538241.21	2241557.90
	н2492	538272.63	2241544.22
	н2493	538288.27	2241537.42
	н2494	538288.04	2241536.66
	н2495	538314.33	2241525.66
	н225	538341.03	2241515.12
	н224	538374.30	2241501.29
	н2496	538401.06	2241489.30
	н2497	538422.02	2241480.58
	н2498	538446.79	2241470.28
	н2499	538440.44	2241457.99
	н1659	538435.30	2241449.32
	н1660	538438.21	2241447.94
	н217	538451.86	2241472.57
	н216	538397.48	2241496.10
	н221	538359.35	2241512.41
	н2500	538284.12	2241544.55
	н2501	538229.13	2241568.04
	н1516	537330.72	2241589.50
	н1517	537327.15	2241579.52
	н2502	537337.64	2241579.83
	н2503	537351.79	2241560.52
	н2504	537358.60	2241559.24
	н2505	537362.99	2241579.47
	н2506	537342.95	2241582.06
	н2507	537397.68	2241598.07
	н2508	537395.39	2241580.13
	н2509	537393.58	2241566.56
	н2510	537394.39	2241558.37
	н2511	537420.71	2241530.09
	н2512	537451.27	2241536.05
	н2513	537469.03	2241510.78
	н2514	537443.89	2241510.62
	н2515	537469.11	2241474.67
	н2516	537494.32	2241506.45
	н2517	537508.70	2241518.57
	н2518	537518.67	2241494.23
	н2519	537540.03	2241461.27
	н2520	537556.40	2241466.88
	н2521	537568.37	2241442.64
	н2522	537532.05	2241433.74
	н2523	537517.59	2241420.83
	н2524	537505.90	2241389.49
	н2525	537523.33	2241340.30
	н2526	537493.62	2241334.27
	н2527	537485.78	2241369.57



Внесение изменений в Проект планировки территории и Проект межевания территории д. Залесная
Краснослудского сельского поселения Добрянского муниципального района Пермского края

Название участка	Название межевого знака	X, м	Y, м
	н2528	537469.27	2241401.48
	н2529	537455.02	2241420.95
	н2530	537439.34	2241438.71
	н2531	537422.26	2241427.98
	н2532	537416.44	2241447.07
	н2533	537423.30	2241456.57
	н2534	537392.83	2241484.76
	н2535	537395.45	2241490.81
	н2536	537385.01	2241493.23
	н2537	537378.72	2241485.97
	н2538	537368.29	2241491.37
	н2539	537360.61	2241492.15
	н2540	537360.19	2241499.50
	н2541	537366.07	2241505.62
	н2542	537358.27	2241511.97
	н1518	537336.02	2241507.78
	н1519	537338.46	2241485.99
	н2543	537443.81	2241372.71
	н1524	537420.90	2241348.77
	н1525	537453.67	2241327.81
	н952	537484.85	2241304.40
	н951	537496.97	2241320.15
	н950	537516.50	2241311.64
	н949	537521.91	2241313.87
	н948	537553.53	2241288.40
	н2544	537565.08	2241290.77
	н2545	537577.66	2241291.52
	н2546	537588.82	2241290.89
	н940	537592.04	2241290.49
	н947	537587.30	2241295.69
	н946	537609.81	2241308.91
	н945	537622.52	2241287.67
	н1528	537628.51	2241295.29
	н2547	537621.77	2241310.87
	н2548	537619.83	2241310.07
	н2549	537611.86	2241327.23
	н2550	537607.41	2241336.44
	н2551	537615.67	2241363.04
	н2552	537620.20	2241371.20
	н2553	537629.68	2241377.63
	н2554	537649.56	2241384.17
	н2555	537663.73	2241343.69
	н2556	537647.01	2241338.32
	н2557	537648.65	2241334.60
	н2558	537649.59	2241331.49
	н2559	537673.27	2241339.10
	н2560	537654.04	2241389.43



Внесение изменений в Проект планировки территории и Проект межевания территории д. Залесная
Краснослудского сельского поселения Добрянского муниципального района Пермского края

Название участка	Название межевого знака	X, м	Y, м
	н2561	537686.03	2241399.73
	н2562	537717.29	2241407.36
	н2563	537747.55	2241415.47
	н2564	537773.92	2241421.98
	н2565	537783.82	2241392.90
	н2566	537812.13	2241397.22
	н2567	537814.93	2241394.37
	н2568	537802.76	2241428.89
	н927	537830.60	2241439.49
	н926	537855.47	2241447.40
	н1537	537847.73	2241452.54
	н2569	537820.39	2241443.33
	н2570	537806.55	2241439.00
	н929	537789.44	2241433.08
	н936	537760.62	2241424.51
	н939	537737.11	2241416.86
	н2571	537720.47	2241412.44
	н2572	537701.38	2241408.83
	н2573	537677.99	2241403.15
	н2574	537674.82	2241410.69
	н2575	537667.29	2241402.96
	н2576	537658.57	2241400.04
	н2577	537650.30	2241398.07
	н2578	537635.80	2241401.89
	н2579	537621.55	2241418.58
	н2580	537611.34	2241413.29
	н1555	537569.78	2241446.55
	н1556	537562.45	2241465.23
	н2581	537544.43	2241494.29
	н2582	537525.90	2241519.72
	н2583	537542.35	2241532.11
	н2584	537548.58	2241524.03
	н2585	537574.99	2241532.53
	н2586	537596.14	2241542.31
	н2587	537607.11	2241547.28
	н2588	537612.17	2241549.57
	н963	537612.01	2241550.28
	н975	537606.30	2241548.18
	н974	537598.27	2241545.12
	н973	537594.48	2241543.68
	н972	537579.71	2241538.05
	н971	537574.55	2241536.23
	н970	537549.61	2241526.32
	н969	537542.56	2241536.48
	н968	537561.13	2241551.51
	н967	537561.23	2241555.44
	н2589	537546.87	2241571.36



Внесение изменений в Проект планировки территории и Проект межевания территории д. Залесная
Краснослудского сельского поселения Добрянского муниципального района Пермского края

Название участка	Название межевого знака	X, м	Y, м
	н2590	537525.68	2241571.39
	н2591	537512.26	2241563.30
	н2592	537513.44	2241556.39
	н2593	537537.49	2241537.05
	н2594	537524.29	2241525.01
	н2595	537495.87	2241535.67
	н2596	537497.82	2241560.23
	н2597	537477.12	2241572.97
	н2598	537472.10	2241569.52
	н2599	537465.05	2241565.29
	н2600	537439.87	2241563.68
	н2601	537423.86	2241569.32
	н2602	537544.00	2241319.49
	н2603	537540.67	2241312.83
	н2604	537545.37	2241310.14
	н2605	537566.35	2241301.55
	н2606	537580.69	2241297.95
	н2607	537583.36	2241297.43
	н2608	537582.74	2241305.39
	н2609	537579.23	2241306.00
	н2610	537565.83	2241310.85
	н1721	537980.73	2241598.64
	н2611	537987.52	2241582.74
	н2612	537949.03	2241557.55
	н2613	537944.79	2241554.79
	н2614	537943.58	2241554.01
	н2615	537944.31	2241552.14
	н2616	537954.44	2241526.01
	н2617	537970.63	2241530.97
	н2618	537974.54	2241520.67
	н2619	537992.25	2241527.15
	н2620	538003.48	2241507.30
	н2621	538013.35	2241492.33
	н2622	538041.11	2241498.22
	н2623	538064.24	2241507.66
	н2624	538068.90	2241497.70
	н2625	538077.94	2241502.25
	н2626	538062.74	2241538.12
	н2627	538070.90	2241561.04
	н2628	538064.45	2241578.69
	н511	538073.58	2241580.19
	н510	538072.24	2241583.26
	н2629	538126.25	2241624.63
	н2630	538185.52	2241602.20
	н1625	538119.83	2241602.70
	н1626	538120.75	2241597.44
	н320	538125.94	2241579.98



Внесение изменений в Проект планировки территории и Проект межевания территории д. Залесная
Краснослудского сельского поселения Добрянского муниципального района Пермского края

Название участка	Название межевого знака	X, м	Y, м
	н319	538186.42	2241596.38
	н1641	538185.55	2241602.20
	н1642	538185.41	2241606.96
	н2631	538157.47	2241616.59
	н1617	537960.58	2241691.53
	н1618	537960.54	2241691.46
	н1619	537945.68	2241624.52
	н2632	537946.15	2241625.24
	н2633	537980.46	2241677.25
	н2634	537983.56	2241681.94
	н2635	537970.46	2241687.14
	н2636	537962.44	2241690.70
	н2637	537458.39	2241714.36
	н2638	537445.43	2241714.36
	н2639	537444.47	2241702.36
	н2640	537455.81	2241690.14
	н2641	537464.63	2241690.37
	н2642	537468.63	2241696.87
	н2643	537724.40	2241731.81
	н2644	537723.97	2241731.54
	н2645	537721.39	2241729.92
	н2646	537721.46	2241727.99
	н1583	537723.42	2241671.03
	н1584	537726.27	2241671.93
	н2647	537846.08	2241737.68
	н2648	537845.39	2241737.43
	н1587	537849.35	2241712.80
	н1588	537863.37	2241718.06
	н2649	537863.37	2241721.40
	н2650	537862.19	2241724.65
	н2651	537855.10	2241726.42
	н2652	537850.08	2241734.69
	н2653	537448.93	2241761.16
	н2654	537449.70	2241759.35
	н2655	537503.80	2241732.35
	н2656	537489.52	2241693.97
	н2657	537491.55	2241675.53
	н2658	537502.48	2241662.54
	н2659	537525.03	2241645.74
	н2660	537557.72	2241625.58
	н2661	537586.00	2241611.12
	н966	537575.68	2241587.93
	н965	537580.65	2241585.43
	н964	537589.89	2241606.09
	н1576	537585.12	2241618.84
	н2662	537549.06	2241637.52
	н2663	537561.73	2241660.91



Внесение изменений в Проект планировки территории и Проект межевания территории д. Залесная
Краснослудского сельского поселения Добрянского муниципального района Пермского края

Название участка	Название межевого знака	X, м	Y, м
	н2664	537551.96	2241666.25
	н2665	537522.20	2241674.67
	н2666	537518.88	2241676.66
	н2667	537513.99	2241679.62
	н2668	537490.79	2241693.59
	н2669	537501.45	2241722.68
	н2670	537505.37	2241733.38
	н2671	537477.95	2241746.85
	н2672	537472.22	2241749.72

Ведомость координат красных линий

Обозначение характерных точек границ	Координаты, м	
	X	Y
1	2	3
н1	537614.98	2240694.92
н2	537614.10	2240699.97
н3	537610.22	2240710.88
н4	537613.94	2240719.37
н5	537615.12	2240722.04
н6	537611.72	2240733.65
н7	537606.42	2240743.93
н8	537731.07	2240794.80
н9	537782.25	2240815.93
н10	537842.18	2240840.14
н11	537893.69	2240856.67
н12	537905.83	2240858.48
н13	537940.53	2240872.02
н14	537945.76	2240874.01
н15	537988.50	2240890.28
н16	537990.59	2240890.95
н17	537999.44	2240870.03
н18	538014.95	2240832.15
н19	537912.01	2240787.05
н20	537959.53	2240678.76
-	-	-
н21	536882.33	2240909.12
н22	536887.86	2240906.20
н23	536923.25	2240885.15
н24	536920.34	2240882.36
н25	536937.37	2240877.19



Внесение изменений в Проект планировки территории и Проект межевания территории д. Залесная
Краснослудского сельского поселения Добрянского муниципального района Пермского края

н26	536948.72	2240874.35
н27	536959.42	2240870.52
н28	536992.04	2240866.48
н29	536996.73	2240866.38
н30	537024.72	2240865.77
н31	537036.65	2240864.19
н32	537067.37	2240864.19
н33	537079.68	2240865.24
н34	537090.41	2240867.53
н35	537104.19	2240868.32
н36	537109.07	2240868.69
н37	537128.52	2240870.14
н38	537144.36	2240871.81
н39	537159.06	2240873.11
н40	537183.91	2240874.73
н41	537183.85	2240876.78
н42	537209.20	2240878.90
н43	537209.20	2240880.41
н44	537225.50	2240878.45
н45	537257.66	2240873.58
н46	537257.81	2240874.58
н47	537261.04	2240874.07
н48	537280.57	2240869.93
н49	537295.53	2240866.07
н50	537295.92	2240860.82
н51	537315.63	2240854.25
н52	537314.91	2240851.20
н53	537349.86	2240839.93
н54	537355.67	2240838.45
н55	537386.83	2240830.50
н56	537423.79	2240821.07
н57	537444.04	2240819.92
н58	537477.89	2240819.61
н59	537499.19	2240819.41
н60	537503.78	2240781.88
н61	537508.93	2240769.44
н62	537525.10	2240746.47
н63	537535.22	2240729.57
н64	537532.78	2240729.02
н65	537529.60	2240721.97
н66	537503.65	2240715.53
н67	537503.45	2240717.42
н68	537466.57	2240705.66
н69	537464.06	2240704.82



Внесение изменений в Проект планировки территории и Проект межевания территории д. Залесная
Краснослудского сельского поселения Добрянского муниципального района Пермского края

н70	537448.00	2240698.64
н71	537429.60	2240692.34
н72	537369.82	2240673.78
н73	537360.43	2240665.34
-	-	-
н74	536935.06	2241015.54
н75	536934.18	2241012.50
н76	536912.42	2240976.30
н77	536884.90	2240930.49
н78	536851.93	2240949.70
н79	536810.91	2240973.73
-	-	-
н80	536973.91	2241015.92
н81	537013.71	2240989.87
н82	537023.20	2240981.86
н83	537085.58	2240982.53
н84	537112.83	2240982.96
н85	537138.12	2240983.27
н86	537175.93	2240983.73
н87	537181.51	2240984.44
н88	537227.45	2240949.27
н89	537229.84	2240947.44
н90	537226.42	2240896.99
н91	537176.60	2240897.87
н92	537170.52	2240897.97
н93	537120.72	2240897.06
н94	537074.26	2240896.25
н95	537071.23	2240896.20
н96	537021.99	2240895.34
н97	536962.46	2240900.85
н98	536918.62	2240929.58
н99	536945.13	2240971.95
н80	536973.91	2241015.92
-	-	-
н100	537515.79	2241020.21
н101	537450.38	2240981.58
н102	537430.93	2240970.09
н103	537401.61	2240952.77
н104	537396.67	2240950.60
н105	537358.62	2240928.00
н106	537345.69	2240918.73
н107	537350.88	2240903.07
н108	537352.10	2240899.98
н109	537353.14	2240895.55



Внесение изменений в Проект планировки территории и Проект межевания территории д. Залесная
Краснослудского сельского поселения Добрянского муниципального района Пермского края

н110	537356.93	2240886.64
н111	537401.03	2240892.41
н112	537415.15	2240889.93
н113	537463.28	2240901.32
н114	537506.30	2240917.82
н115	537509.24	2240919.13
н116	537520.68	2240924.23
н117	537538.62	2240932.71
н118	537545.00	2240936.68
н119	537545.96	2240937.43
н120	537553.01	2240942.09
н121	537556.16	2240952.88
н122	537547.20	2240971.46
н123	537532.02	2241002.93
н100	537515.79	2241020.21
-	-	-
н124	537552.65	2240733.94
н125	537560.15	2240738.49
н126	537593.59	2240747.07
н127	537693.36	2240790.66
н128	537775.15	2240823.22
н129	537837.83	2240847.86
н130	537890.46	2240865.71
н131	538024.99	2240916.98
н132	538018.14	2240950.70
н133	538016.54	2240978.15
н134	538014.09	2240985.81
н135	537999.82	2241043.48
н136	537968.14	2241033.52
н137	537968.94	2241031.07
н138	537954.14	2241026.27
н139	537946.91	2241024.32
н140	537928.29	2241018.70
н141	537927.62	2241020.78
н142	537884.54	2241007.24
н143	537871.38	2241003.52
н144	537861.77	2241000.52
н145	537854.48	2240997.94
н146	537843.13	2240991.76
н147	537825.11	2240983.06
н148	537804.73	2240969.86
н149	537788.27	2240957.77
н150	537768.21	2240944.38
н151	537737.56	2240921.54



Внесение изменений в Проект планировки территории и Проект межевания территории д. Залесная
Краснослудского сельского поселения Добрянского муниципального района Пермского края

н152	537688.97	2240874.52
н153	537672.92	2240866.80
н154	537665.29	2240861.92
н155	537664.42	2240861.27
н156	537660.02	2240857.98
н157	537654.74	2240852.69
н158	537641.86	2240845.17
н159	537639.77	2240844.10
н160	537603.65	2240824.28
н161	537601.84	2240827.50
н162	537575.59	2240819.21
н163	537578.54	2240809.88
н164	537563.98	2240803.83
н165	537561.03	2240802.05
н166	537549.01	2240794.18
н167	537547.06	2240793.29
н168	537544.56	2240798.86
н169	537537.36	2240794.20
н170	537529.68	2240787.17
н171	537526.14	2240783.41
н172	537525.68	2240773.73
н173	537527.41	2240769.33
н174	537533.70	2240757.19
н175	537545.10	2240741.20
н124	537552.65	2240733.94
-	-	-
н176	537661.55	2241085.08
н177	537663.95	2241084.28
н178	537683.81	2241058.12
н179	537683.20	2241057.79
н180	537703.15	2241030.91
н181	537704.18	2241031.49
н182	537727.80	2241003.78
н183	537749.42	2240978.40
н184	537760.81	2240963.26
н185	537759.75	2240955.70
н186	537748.02	2240946.94
н187	537740.76	2240941.70
н188	537729.92	2240933.47
н189	537721.20	2240926.81
н190	537711.68	2240919.79
н191	537711.72	2240919.74
н192	537699.30	2240910.49
н193	537699.15	2240910.64



Внесение изменений в Проект планировки территории и Проект межевания территории д. Залесная
Краснослудского сельского поселения Добрянского муниципального района Пермского края

н194	537685.07	2240900.35
н195	537684.51	2240892.97
н196	537673.84	2240885.16
н197	537670.18	2240882.61
н198	537668.48	2240884.95
н199	537667.37	2240886.48
н200	537663.72	2240883.94
н201	537664.92	2240882.22
н202	537666.03	2240880.63
н203	537638.84	2240862.51
н204	537637.49	2240861.62
н205	537634.20	2240860.46
н206	537633.62	2240860.25
н207	537631.36	2240857.92
н208	537622.00	2240853.13
н209	537615.61	2240848.90
н210	537609.65	2240845.33
н211	537595.94	2240840.32
н212	537589.30	2240838.38
н213	537584.62	2240837.68
н214	537584.64	2240837.10
н215	537581.00	2240836.22
н216	537567.14	2240835.81
н217	537559.58	2240835.85
н218	537559.43	2240836.78
н219	537555.01	2240835.21
н220	537532.02	2240834.08
н221	537509.86	2240831.54
н222	537509.21	2240831.44
н223	537499.79	2240830.06
н224	537489.02	2240829.87
н225	537456.23	2240834.63
н226	537450.26	2240834.39
н227	537420.81	2240833.23
н228	537409.21	2240836.92
н229	537405.12	2240838.03
н230	537385.67	2240844.73
н231	537363.01	2240855.84
н232	537359.94	2240876.91
н233	537380.68	2240881.65
н234	537394.75	2240884.48
н235	537404.53	2240885.33
н236	537405.05	2240881.72
н237	537443.24	2240888.78



Внесение изменений в Проект планировки территории и Проект межевания территории д. Залесная
Красносудского сельского поселения Добрянского муниципального района Пермского края

н238	537451.88	2240890.89
н239	537473.13	2240897.34
н240	537499.31	2240907.59
н241	537524.72	2240918.03
н242	537556.28	2240933.93
н243	537569.46	2240944.27
н244	537550.68	2240985.19
н245	537555.06	2241002.99
н246	537567.83	2241008.85
н247	537577.29	2241016.79
н248	537597.91	2241033.09
н249	537601.96	2241040.13
н250	537609.13	2241046.14
н251	537619.23	2241053.16
н252	537630.03	2241058.18
н253	537638.31	2241067.17
н254	537659.52	2241083.77
н176	537661.55	2241085.08
-	-	-
н255	537300.90	2241090.63
н256	537256.54	2241055.96
н257	537277.38	2241021.18
н258	537301.59	2240984.05
н259	537299.80	2240982.85
н260	537318.82	2240952.99
н261	537336.68	2240924.61
н262	537387.67	2240957.28
н263	537368.28	2240987.03
н264	537349.33	2241016.18
н265	537325.67	2241052.57
н255	537300.90	2241090.63
-	-	-
н266	537952.95	2241208.63
н267	537925.76	2241198.44
н268	537896.45	2241186.72
н269	537887.11	2241184.21
н270	537864.69	2241176.47
н271	537852.95	2241172.42
н272	537843.08	2241168.59
н273	537837.94	2241166.85
н274	537811.27	2241155.48
н275	537783.64	2241144.17
н276	537769.53	2241139.12
н277	537747.10	2241131.54



Внесение изменений в Проект планировки территории и Проект межевания территории д. Залесная
Краснослудского сельского поселения Добрянского муниципального района Пермского края

н278	537743.42	2241129.30
н279	537698.67	2241102.03
н280	537672.19	2241085.90
н281	537697.26	2241054.82
н282	537713.32	2241032.41
н283	537720.73	2241024.89
н284	537732.67	2241010.42
н285	537739.22	2241003.44
н286	537771.58	2240964.12
н287	537791.08	2240978.45
н288	537797.86	2240983.44
н289	537812.47	2240994.17
н290	537824.04	2241000.09
н291	537842.94	2241009.77
н292	537856.47	2241016.61
н293	537883.25	2241026.48
н294	537915.12	2241032.52
н295	537968.89	2241049.46
н296	537996.76	2241058.24
н297	537993.49	2241074.05
н298	537990.30	2241085.22
н299	537981.27	2241116.84
н300	537961.99	2241181.59
н301	537961.06	2241184.72
н266	537952.95	2241208.63
-	-	-
н302	537197.17	2241181.01
н303	537202.89	2241175.41
н304	537238.41	2241210.13
н305	537237.14	2241213.01
н306	537229.09	2241226.80
н307	537221.87	2241232.14
н308	537196.88	2241243.82
н309	537198.48	2241263.27
н310	537289.53	2241255.75
н311	537312.25	2241249.96
н312	537343.06	2241245.77
н313	537355.06	2241244.35
н314	537347.29	2241235.27
н315	537307.48	2241212.44
н316	537308.77	2241209.95
н317	537309.87	2241207.82
н318	537342.70	2241228.24
н319	537344.75	2241226.25



Внесение изменений в Проект планировки территории и Проект межевания территории д. Залесная
Краснослудского сельского поселения Добрянского муниципального района Пермского края

н320	537361.89	2241246.27
н321	537424.79	2241221.44
н322	537432.67	2241211.56
н323	537441.61	2241200.54
н324	537447.61	2241191.35
н325	537482.22	2241167.46
н326	537489.61	2241160.56
н327	537519.20	2241135.29
н328	537534.79	2241122.04
н329	537553.55	2241099.45
н330	537565.02	2241085.44
н331	537572.38	2241074.59
н332	537576.57	2241069.59
н333	537578.31	2241067.49
н334	537580.92	2241069.65
н335	537595.69	2241049.98
н336	537590.11	2241045.16
н337	537583.63	2241040.14
н338	537571.46	2241030.32
н339	537570.91	2241029.88
н340	537567.46	2241026.63
н341	537570.44	2241023.20
н342	537549.35	2241009.86
н343	537531.17	2241027.69
н344	537506.12	2241059.34
н345	537505.44	2241058.76
н346	537475.95	2241098.45
н347	537474.45	2241101.65
н348	537458.01	2241122.35
н349	537450.06	2241130.58
н350	537440.81	2241123.51
н351	537443.56	2241119.74
н352	537464.64	2241090.02
н353	537485.07	2241063.72
н354	537512.06	2241028.68
н355	537460.12	2240997.24
н356	537396.86	2240960.87
н357	537372.20	2241003.55
н358	537343.11	2241047.08
н359	537314.25	2241087.96
н360	537292.51	2241113.25
н361	537290.81	2241115.03
н362	537243.93	2241059.99
н363	537248.19	2241053.36



Внесение изменений в Проект планировки территории и Проект межевания территории д. Залесная
Краснослудского сельского поселения Добрянского муниципального района Пермского края

н364	537268.67	2241021.45
н365	537292.70	2240981.20
н366	537314.10	2240950.01
н367	537331.95	2240921.63
н368	537345.30	2240896.82
н369	537349.38	2240883.53
н370	537348.61	2240862.89
н371	537314.42	2240878.10
н372	537304.33	2240878.76
н373	537293.44	2240882.84
н374	537268.47	2240891.54
н375	537257.18	2240893.18
н376	537241.02	2240953.20
н377	537205.01	2240981.31
н378	537189.04	2240993.79
н379	537176.90	2241005.71
н380	537155.79	2241026.44
н381	537182.40	2241061.34
н382	537177.08	2241065.94
н383	537189.01	2241079.33
н384	537185.20	2241082.59
н385	537180.26	2241086.27
н386	537100.45	2241173.14
н387	537085.95	2241199.97
н388	537086.47	2241200.80
-	-	-
н389	537479.01	2241297.63
н390	537508.47	2241274.09
н391	537529.41	2241249.61
н392	537529.67	2241250.02
н393	537544.69	2241231.99
н394	537550.83	2241224.50
н395	537551.77	2241223.42
н396	537577.34	2241193.00
н397	537604.82	2241160.86
н398	537610.82	2241153.54
н399	537629.64	2241130.95
н400	537659.05	2241091.09
н401	537632.72	2241074.87
н402	537608.36	2241056.16
н403	537606.77	2241058.14
н404	537603.00	2241062.90
н405	537553.95	2241124.66
н406	537550.18	2241128.66



Внесение изменений в Проект планировки территории и Проект межевания территории д. Залесная
Краснослудского сельского поселения Добрянского муниципального района Пермского края

н407	537524.11	2241153.79
н408	537495.31	2241180.56
н409	537471.58	2241198.12
н410	537468.70	2241200.33
н411	537448.67	2241218.13
н412	537432.41	2241232.21
н413	537432.96	2241238.61
н414	537460.03	2241275.98
н389	537479.01	2241297.63
-	-	-
н415	538219.00	2241310.07
н416	538263.49	2241280.70
н417	538266.21	2241278.86
н418	538286.28	2241265.50
н419	538320.77	2241242.54
н420	538305.95	2241219.45
н421	538301.94	2241213.20
н422	538270.25	2241163.54
н423	538255.00	2241139.73
н424	538224.73	2241130.73
н425	538180.53	2241117.39
н426	538156.58	2241110.27
н427	538156.79	2241109.67
н428	538146.00	2241106.16
н429	538145.88	2241106.51
н430	538114.57	2241097.12
н431	538101.21	2241094.05
н432	538079.91	2241086.59
н433	538063.28	2241079.71
н434	538048.94	2241074.73
н435	538029.71	2241069.89
н436	538007.88	2241062.45
н437	537990.79	2241120.95
н438	537963.54	2241215.29
н439	537984.25	2241223.37
н440	537985.27	2241220.76
н441	538027.78	2241238.55
н442	538043.53	2241244.87
н443	538071.80	2241255.88
н444	538084.65	2241260.63
н445	538100.55	2241265.58
н446	538126.07	2241275.12
н447	538125.49	2241276.74
н448	538140.72	2241281.92



Внесение изменений в Проект планировки территории и Проект межевания территории д. Залесная
Краснослудского сельского поселения Добрянского муниципального района Пермского края

н449	538143.35	2241283.06
н450	538150.68	2241285.63
н451	538153.98	2241286.79
н452	538155.43	2241287.19
н453	538155.90	2241286.17
н454	538173.46	2241291.49
н455	538190.92	2241297.88
н456	538198.17	2241301.18
н415	538219.00	2241310.07
-	-	-
н457	537969.51	2240680.10
н458	537925.25	2240783.18
н459	538026.61	2240827.31
н460	537999.60	2240893.69
н461	538211.71	2240961.13
н462	538330.99	2241081.90
н463	538410.65	2241161.91
н464	538404.22	2241168.02
н465	538466.38	2241260.74
н466	538494.61	2241232.05
н467	538519.17	2241188.97
н468	538528.84	2241162.73
н469	538540.19	2241141.20
н470	538568.45	2241158.90
н471	538538.00	2241208.59
н472	538557.21	2241235.58
н473	538562.18	2241235.96
н474	538570.11	2241255.34
н475	538567.07	2241256.50
н476	538535.71	2241212.33
н477	538503.07	2241235.45
н478	538464.59	2241265.79
н479	538495.68	2241313.69
н480	538584.36	2241338.73
н481	538611.60	2241336.09
н482	538643.89	2241331.66
н483	538675.21	2241332.92
н484	538673.12	2241327.16
н485	538695.92	2241323.08
н486	538683.82	2241270.46
н487	538678.62	2241247.16
н488	538675.23	2241227.22
н489	538674.93	2241225.43
н490	538673.99	2241219.93



Внесение изменений в Проект планировки территории и Проект межевания территории д. Залесная
Краснослудского сельского поселения Добрянского муниципального района Пермского края

н491	538673.64	2241217.38
н492	538668.80	2241189.19
н493	538668.70	2241187.26
н494	538667.42	2241164.09
н495	538660.05	2241133.29
н496	538657.42	2241109.35
н497	538677.06	2241110.82
н498	538723.35	2241114.29
н499	538725.75	2241124.46
н500	538672.05	2241123.12
н501	538674.00	2241137.00
н502	538677.36	2241156.44
н503	538677.56	2241156.38
н504	538679.97	2241169.51
н505	538682.78	2241184.90
н506	538685.41	2241199.16
н507	538688.45	2241216.56
н508	538699.13	2241276.04
н509	538703.31	2241300.10
н510	538707.57	2241329.89
н511	538753.19	2241330.61
н512	538752.07	2241290.93
н513	538749.92	2241264.60
-	-	-
н514	537412.27	2241350.09
н515	537432.26	2241335.91
н516	537459.80	2241306.96
н517	537465.58	2241296.04
н518	537463.47	2241293.91
н519	537459.57	2241289.96
н520	537448.23	2241273.52
н521	537432.36	2241250.50
н522	537419.39	2241244.46
н523	537377.90	2241256.05
н524	537343.20	2241253.07
н525	537288.80	2241265.72
н526	537246.71	2241269.27
н527	537205.87	2241272.71
н528	537145.31	2241278.76
н529	537129.31	2241298.29
н514	537412.27	2241350.09
-	-	-
н531	537871.18	2241370.65
н532	537889.22	2241329.91



Внесение изменений в Проект планировки территории и Проект межевания территории д. Залесная
Краснослудского сельского поселения Добрянского муниципального района Пермского края

н533	537889.90	2241328.38
н534	537896.58	2241309.16
н535	537899.39	2241301.69
н536	537902.95	2241291.55
н537	537904.75	2241286.41
н538	537905.82	2241283.36
н539	537907.76	2241278.61
н540	537911.27	2241269.26
н541	537913.22	2241260.89
н542	537927.67	2241216.34
н543	537916.98	2241211.44
н544	537910.42	2241208.44
н545	537903.50	2241205.28
н546	537887.80	2241199.33
н547	537865.39	2241190.67
н548	537862.15	2241189.29
н549	537854.47	2241187.11
н550	537844.38	2241183.28
н551	537835.55	2241179.99
н552	537833.06	2241179.33
н553	537832.45	2241179.50
н554	537828.64	2241177.09
н555	537805.83	2241167.74
н556	537779.32	2241158.20
н557	537778.11	2241159.01
н558	537749.66	2241148.59
н559	537734.80	2241140.18
н560	537707.32	2241124.54
н561	537666.31	2241098.63
н562	537662.31	2241102.95
н563	537645.08	2241124.60
н564	537642.70	2241127.81
н565	537636.24	2241136.76
н566	537630.98	2241144.04
н567	537613.12	2241166.28
н568	537589.85	2241197.15
н569	537570.05	2241221.83
н570	537569.09	2241224.34
н571	537574.85	2241231.08
н572	537587.17	2241241.85
н573	537596.86	2241249.41
н574	537609.32	2241259.13
н575	537617.46	2241265.45
н576	537622.76	2241269.38



Внесение изменений в Проект планировки территории и Проект межевания территории д. Залесная
Краснослудского сельского поселения Добрянского муниципального района Пермского края

н577	537619.87	2241271.80
н578	537636.84	2241284.73
н579	537652.90	2241290.52
н580	537690.31	2241304.96
н581	537692.91	2241305.64
н582	537693.19	2241304.41
н583	537695.58	2241305.30
н584	537695.35	2241306.64
н585	537714.59	2241313.71
н586	537715.35	2241312.11
н587	537746.97	2241324.08
н588	537775.70	2241334.89
н589	537802.89	2241345.75
н590	537829.13	2241356.75
н531	537871.18	2241370.65
-	-	-
н591	538832.39	2241417.22
н592	538828.63	2241389.83
н593	538826.16	2241380.26
н594	538782.15	2241362.44
н595	538774.56	2241414.07
н596	538773.79	2241415.79
-	-	-
н597	538465.92	2241461.35
н598	538436.43	2241411.49
н599	538409.48	2241365.45
н600	538389.94	2241332.73
н601	538377.81	2241311.59
н602	538375.31	2241302.37
н603	538363.67	2241284.12
н604	538350.82	2241263.98
н605	538350.35	2241264.17
н606	538335.22	2241237.88
н607	538335.46	2241234.07
н608	538328.90	2241223.83
н609	538314.28	2241202.49
н610	538296.26	2241176.09
н611	538288.58	2241164.58
н612	538280.08	2241151.43
н613	538269.11	2241136.25
н614	538271.21	2241133.74
н615	538269.10	2241130.45
н616	538247.28	2241123.56
н617	538230.59	2241118.04



Внесение изменений в Проект планировки территории и Проект межевания территории д. Залесная
Краснослудского сельского поселения Добрянского муниципального района Пермского края

н618	538211.39	2241111.85
н619	538179.46	2241100.98
н620	538135.81	2241085.17
н621	538122.69	2241080.32
н622	538110.88	2241075.84
н623	538109.62	2241079.12
н624	538092.31	2241073.49
н625	538092.66	2241072.66
н626	538080.33	2241069.38
н627	538077.75	2241068.56
н628	538069.62	2241065.84
н629	538043.96	2241057.37
н630	538021.35	2241050.72
н631	538017.46	2241049.58
н632	538011.93	2241048.36
н633	538021.15	2241016.21
н634	538026.14	2240983.15
н635	538045.37	2240931.48
н636	538053.06	2240928.55
н637	538085.94	2240939.62
н638	538086.00	2240939.63
н639	538116.38	2240950.77
н640	538115.77	2240952.21
н641	538155.45	2240967.70
н642	538222.42	2240989.66
н643	538240.21	2241008.03
н644	538255.57	2241023.90
н645	538278.91	2241049.29
н646	538314.75	2241088.38
н647	538355.01	2241132.28
н648	538377.27	2241156.56
н649	538393.16	2241173.89
н650	538393.70	2241174.48
н651	538407.68	2241196.48
н652	538422.75	2241219.69
н653	538446.55	2241259.98
н654	538451.17	2241267.46
н655	538482.09	2241317.48
н656	538490.44	2241330.99
н657	538486.41	2241376.56
н658	538482.26	2241423.12
н597	538465.92	2241461.35
-	-	-
н659	538475.93	2241480.83



Внесение изменений в Проект планировки территории и Проект межевания территории д. Залесная
Краснослудского сельского поселения Добрянского муниципального района Пермского края

н660	538472.41	2241471.17
н661	538472.71	2241468.64
н662	538473.19	2241466.64
н663	538485.89	2241438.43
н664	538489.19	2241429.01
н665	538492.72	2241416.65
н666	538497.26	2241396.93
н667	538498.37	2241388.46
н668	538500.65	2241365.57
н669	538503.95	2241332.38
н670	538504.53	2241331.39
н671	538506.08	2241330.44
н672	538508.98	2241329.66
н673	538514.11	2241329.38
н674	538517.91	2241329.91
н675	538528.37	2241332.92
н676	538546.83	2241337.72
н677	538552.26	2241338.86
н678	538571.42	2241342.25
н679	538581.77	2241342.88
н680	538588.42	2241342.55
н681	538611.97	2241340.13
н682	538614.86	2241339.79
н683	538640.12	2241337.12
н684	538660.04	2241337.59
н685	538685.68	2241340.24
н686	538688.38	2241340.69
н687	538705.77	2241342.60
н688	538717.18	2241343.85
н689	538749.27	2241348.91
н690	538752.50	2241351.61
н691	538766.40	2241354.02
н692	538772.11	2241369.66
н693	538767.55	2241400.64
н694	538765.33	2241414.32
-	-	-
н695	538150.05	2241481.51
н696	538213.38	2241319.74
н697	538169.57	2241304.46
н698	538150.19	2241298.10
н699	538121.97	2241288.85
н700	538095.30	2241280.23
н701	538066.49	2241270.86
н702	538041.28	2241261.08



Внесение изменений в Проект планировки территории и Проект межевания территории д. Залесная
Краснослудского сельского поселения Добрянского муниципального района Пермского края

н703	538013.46	2241250.21
н704	537981.93	2241239.97
н705	537965.76	2241232.34
н706	537955.66	2241227.59
н707	537914.92	2241336.44
н708	537898.24	2241381.02
н709	537927.02	2241393.70
н710	537950.37	2241402.79
н711	537979.14	2241413.49
н712	538007.34	2241425.07
н713	538036.87	2241436.20
н714	538037.28	2241435.36
н715	538075.78	2241451.70
н716	538113.68	2241468.18
н695	538150.05	2241481.51
-	-	-
н717	538200.03	2241598.15
н718	538198.98	2241594.76
н719	538207.66	2241584.29
н720	538218.39	2241575.41
н721	538226.30	2241569.76
н722	538236.28	2241548.54
н723	538255.08	2241508.21
н724	538258.82	2241502.85
н725	538259.62	2241501.72
н726	538272.20	2241480.06
н727	538299.85	2241472.22
н728	538326.53	2241462.96
н729	538326.28	2241462.04
н730	538358.02	2241450.57
н731	538384.66	2241440.89
н732	538387.98	2241441.44
н733	538401.18	2241443.64
н734	538409.76	2241445.07
н735	538435.30	2241449.32
н736	538438.21	2241447.94
н737	538451.86	2241472.57
н738	538456.31	2241480.45
н739	538459.87	2241487.97
-	-	-
н740	537980.73	2241598.64
н741	537937.56	2241586.00
н742	537933.04	2241584.85
н743	537931.75	2241584.52



Внесение изменений в Проект планировки территории и Проект межевания территории д. Залесная
Краснослудского сельского поселения Добрянского муниципального района Пермского края

н744	537931.12	2241586.13
н745	537912.04	2241578.73
н746	537880.62	2241567.47
н747	537847.36	2241555.59
н748	537816.79	2241544.37
н749	537826.82	2241520.76
н750	537835.78	2241511.96
н751	537861.59	2241457.92
н752	537863.27	2241454.88
н753	537864.60	2241451.49
н754	537876.66	2241423.62
н755	537876.94	2241423.67
н756	537882.65	2241409.45
н757	537888.47	2241392.24
н758	537941.07	2241412.69
н759	537941.10	2241412.60
н760	537956.43	2241418.54
н761	537959.24	2241419.58
н762	537974.53	2241425.41
н763	537991.24	2241431.77
н764	538007.56	2241438.80
н765	538010.61	2241439.65
н766	538011.72	2241440.11
н767	538015.27	2241441.15
н768	538034.10	2241448.85
н769	538054.27	2241457.53
н770	538082.10	2241468.80
н771	538118.46	2241483.32
н772	538145.49	2241494.09
н773	538137.04	2241518.61
н774	538126.36	2241549.25
н775	538117.72	2241575.33
н776	538072.24	2241583.26
н740	537980.73	2241598.64
-	-	-
н777	537277.28	2241625.50
н778	537316.83	2241598.91
н779	537328.55	2241591.00
н780	537330.72	2241589.50
н781	537327.15	2241579.52
н782	537336.02	2241507.78
н783	537338.46	2241485.99
н784	537338.62	2241475.19
н785	537343.79	2241460.59



Внесение изменений в Проект планировки территории и Проект межевания территории д. Залесная
Краснослудского сельского поселения Добрянского муниципального района Пермского края

н786	537364.18	2241431.72
н787	537394.53	2241377.02
н788	537420.90	2241348.77
н789	537453.67	2241327.81
н790	537484.85	2241304.40
н791	537515.49	2241280.20
н792	537529.14	2241264.58
н793	537558.44	2241232.21
н794	537583.49	2241253.76
н795	537608.07	2241275.10
н796	537622.52	2241287.67
н797	537628.51	2241295.29
н798	537657.43	2241306.19
н799	537682.46	2241315.77
н800	537712.86	2241326.69
н801	537742.60	2241337.95
н802	537754.70	2241342.12
н803	537770.39	2241347.46
н804	537796.90	2241358.23
н805	537825.08	2241368.99
н806	537853.95	2241380.00
н807	537880.73	2241389.55
н808	537855.47	2241447.40
н809	537847.73	2241452.54
н810	537837.62	2241476.41
н811	537827.86	2241499.43
н812	537825.75	2241498.42
н813	537820.52	2241509.63
н814	537810.38	2241533.21
н815	537792.95	2241526.98
н816	537784.46	2241524.13
н817	537775.16	2241521.02
н818	537767.56	2241517.95
н819	537766.69	2241517.69
н820	537756.15	2241513.95
н821	537726.39	2241503.56
н822	537703.94	2241495.72
н823	537686.57	2241489.93
н824	537668.48	2241483.60
н825	537637.14	2241473.02
н826	537617.84	2241465.66
н827	537607.20	2241462.03
н828	537597.51	2241458.71
н829	537596.54	2241460.25



Внесение изменений в Проект планировки территории и Проект межевания территории д. Залесная
Краснослудского сельского поселения Добрянского муниципального района Пермского края

н830	537569.78	2241446.55
н831	537562.45	2241465.23
н832	537585.25	2241474.66
н833	537603.58	2241481.81
н834	537633.38	2241495.22
н835	537651.93	2241503.57
н836	537675.18	2241511.50
н837	537698.69	2241519.81
н838	537722.82	2241528.33
н839	537749.84	2241535.83
н840	537777.23	2241546.16
н841	537800.64	2241554.37
н842	537775.96	2241611.72
н843	537753.77	2241668.40
н844	537730.12	2241659.52
н845	537730.29	2241659.09
н846	537706.36	2241650.55
н847	537706.18	2241650.98
н848	537704.83	2241650.48
н849	537698.03	2241647.84
н850	537682.90	2241641.99
н851	537659.54	2241632.91
н852	537636.75	2241624.21
н853	537613.06	2241615.13
н854	537589.89	2241606.09
н855	537585.12	2241618.84
н856	537628.62	2241635.42
н857	537628.84	2241647.97
н858	537614.95	2241666.96
-	-	-
н859	537960.54	2241691.46
н860	537945.68	2241624.52
н861	537951.49	2241617.61
н862	537955.21	2241613.51
н863	537976.88	2241611.58
н864	537996.64	2241611.42
н865	538016.92	2241610.93
н866	538038.37	2241609.12
н867	538037.05	2241603.06
н868	538062.32	2241598.64
н869	538098.05	2241592.38
н870	538100.53	2241603.17
н871	538119.83	2241602.70
н872	538120.75	2241597.44



Внесение изменений в Проект планировки территории и Проект межевания территории д. Залесная
Краснослудского сельского поселения Добрянского муниципального района Пермского края

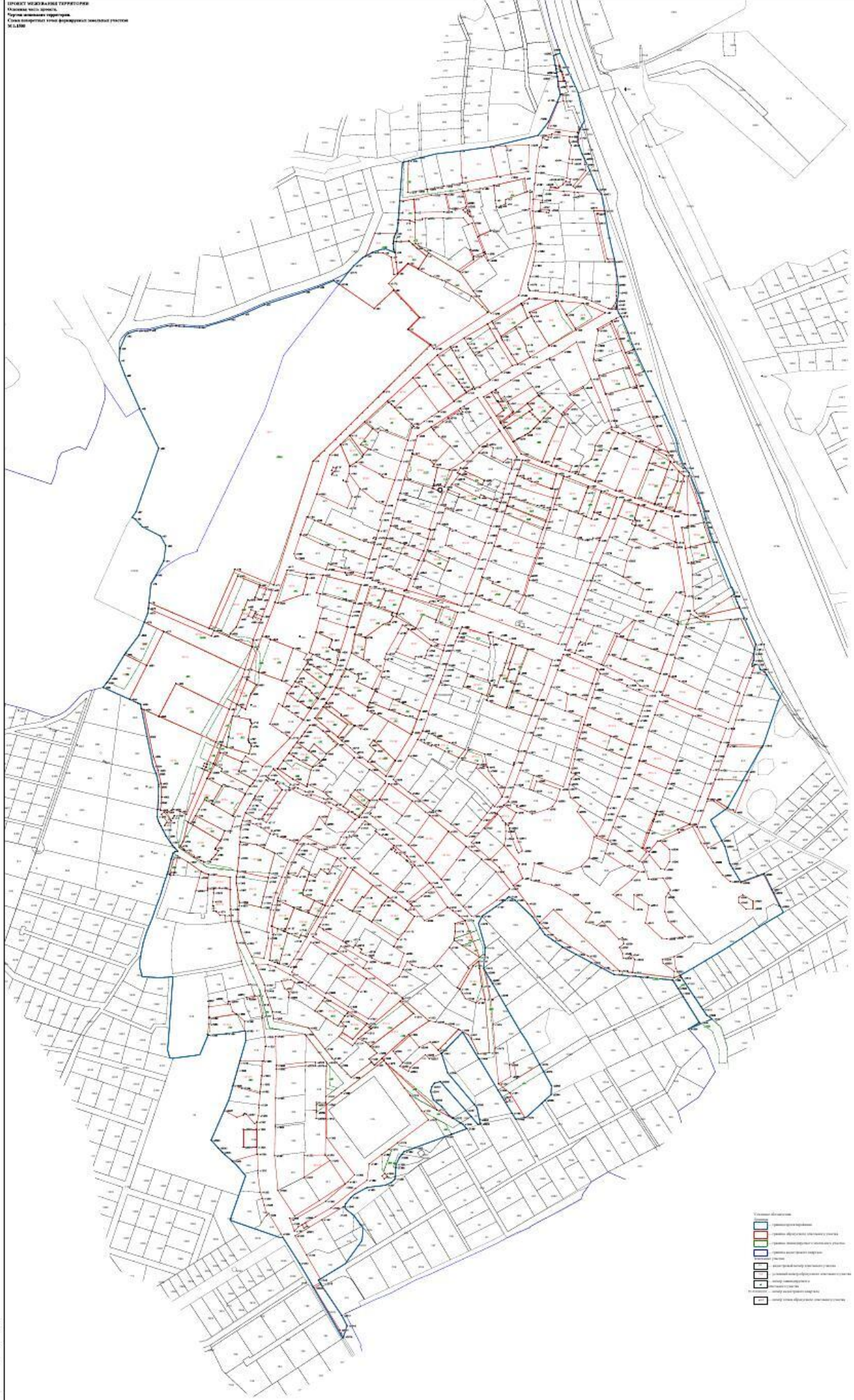
н873	538125.94	2241579.98
н874	538130.95	2241564.75
н875	538137.39	2241545.83
н876	538148.85	2241512.18
н877	538161.25	2241479.51
н878	538176.62	2241443.86
н879	538188.85	2241415.12
н880	538190.27	2241410.41
н881	538193.81	2241400.02
н882	538203.69	2241369.18
н883	538209.91	2241353.31
н884	538223.87	2241317.64
н885	538244.93	2241303.78
н886	538268.77	2241288.09
н887	538276.72	2241282.86
н888	538278.58	2241281.63
н889	538288.99	2241274.73
н890	538321.86	2241253.16
н891	538329.65	2241266.69
н892	538333.76	2241273.58
н893	538350.17	2241299.43
н894	538362.47	2241320.23
н895	538372.74	2241336.30
н896	538385.78	2241361.30
н897	538387.99	2241365.67
н898	538387.72	2241366.01
н899	538399.14	2241387.95
н900	538415.83	2241412.08
н901	538352.37	2241437.04
н902	538281.13	2241467.59
н903	538270.10	2241472.44
н904	538265.48	2241472.39
н905	538260.14	2241483.82
н906	538245.87	2241514.16
н907	538231.43	2241545.37
н908	538221.99	2241565.59
н909	538210.70	2241573.20
н910	538194.28	2241587.58
н911	538186.42	2241596.38
н912	538185.55	2241602.20
н913	538185.40	2241607.23
-	-	-
н914	537889.22	2241717.20
н915	537942.33	2241693.61



Внесение изменений в Проект планировки территории и Проект межевания территории д. Залесная
Краснослудского сельского поселения Добрянского муниципального района Пермского края

н916	537941.92	2241689.45
н917	537940.58	2241675.94
н918	537936.15	2241631.31
н919	537944.21	2241617.33
н920	537949.68	2241607.85
н921	537941.09	2241604.57
н922	537933.20	2241601.56
н923	537928.21	2241599.65
н924	537926.53	2241599.62
н925	537912.07	2241593.54
н926	537901.35	2241589.34
н927	537896.45	2241587.67
н928	537875.13	2241580.16
н929	537874.72	2241580.95
н930	537843.41	2241571.01
н931	537810.97	2241558.53
н932	537787.62	2241615.72
н933	537787.48	2241615.67
н934	537764.42	2241672.54
н935	537792.97	2241683.06
н936	537814.59	2241691.60
н937	537816.26	2241687.48
н938	537840.98	2241697.40
н939	537881.64	2241715.48
н914	537889.22	2241717.20
-	-	-
н940	537863.37	2241718.06
н941	537849.35	2241712.80
н942	537811.29	2241698.51
н943	537768.88	2241685.00
н944	537726.27	2241671.93
н945	537723.42	2241671.03
н946	537682.25	2241655.51
н947	537666.80	2241649.72
н948	537632.54	2241636.65
н949	537632.47	2241648.55
н950	537618.28	2241671.02





- Легенда
- Границы территории
 - Границы объектов недвижимости
 - Границы объектов недвижимости (красные)
 - Границы объектов недвижимости (синие)
 - Границы объектов недвижимости (зеленые)
 - Границы объектов недвижимости (серые)
 - Границы объектов недвижимости (черные)
 - Границы объектов недвижимости (белые)

№	Имя файла	Дата	Время
1
2
3
4
5
6
7
8
9
10



